

**Association Syndicale des  
Propriétaires de la  
Vallée de l'Authie**

6, rue Dubrule  
62870 DOURIEZ

Novembre  
**2015**

**Plan de Gestion Pluriannuel  
CANAUX de la BASSE  
VALLEE de L'AUTHIE**



**Atlas cartographique  
PROGRAMME  
D'ENTRETIEN LEGER ET  
DE RESTAURATION**



rue du château - 02420 Bellenglise  
Tél : 03 23 64 31 57  
Fax : 03 23 64 30 49  
Email : averriele@wanadoo.fr

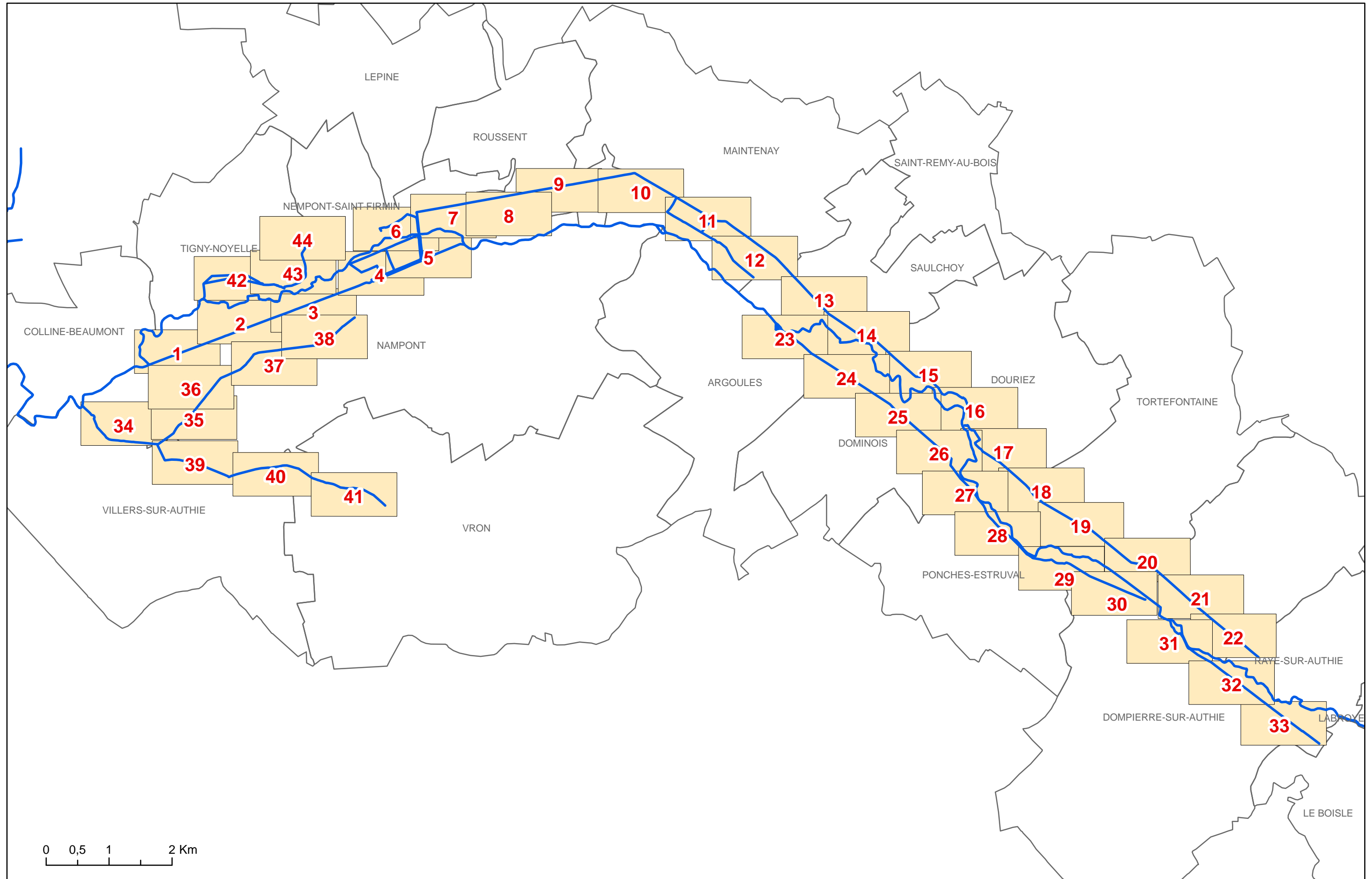
**Avec le soutien financier de**



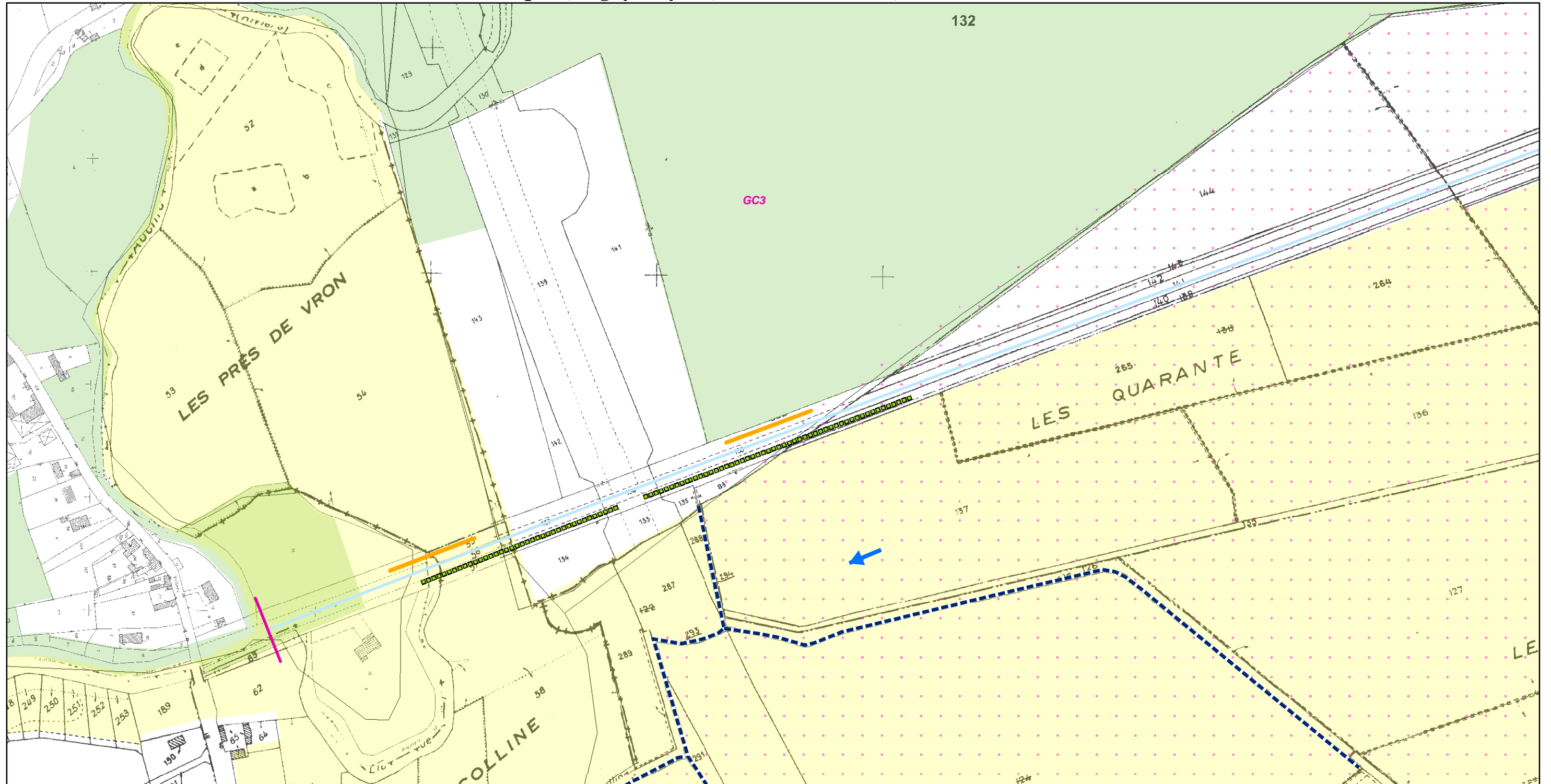


# Programme d'entretien léger et de restauration des canaux de dessèchement de l'Authie

## Tableau d'assemblage des cartes



**PROGRAMME 01 - Grand Canal / Communes : Nampont, Tigny-Noyelle, Villers-sur-Authie, Colline-Beaumont**



**Légende**

- Sens d'écoulement
- Canal
- Limite des tronçons
- Limite communale

**Sites Natura 2000**

- FR2200348 : Vallée de l'Authie
- FR2212003 : Marais arrière-littoraux picards
- FR3100489 : Pelouses, bois, forêts neutrocalcicoles et système alluvial de la moyenne vallée de l'Authie
- FR3100492 : Prairies et marais tourbeux de la basse vallée de l'Authie

**Entretien léger**

- Suppression de ligneux sur ouvrage
- Entretien de passe à poissons
- Retrait des gravats
- Surveillance de points de repère

**Ripisylve**

- Débroussaillage
- Elagage
- Abattage de peupliers
- Abattage pour éclaircissement
- Eradication de la Balsamine

**Lit mineur**

- Suppression d'embâcle
- Maintien, fixation, repositionnement d'embâcle
- Reprofilage du lit mineur par curage\*
- Reprofilage des connexions de fossés latéraux
- Faucardage annuel
- Faucardage annuel tardif
- Faucardage ponctuel

\* s'accompagne d'une opération "Entretien de la ripisylve avant curage" et 3 ans après d'une opération "Implantation d'une ripisylve par gestion de la repousse spontanée"

**Restauration**

**Protection parcellaire**

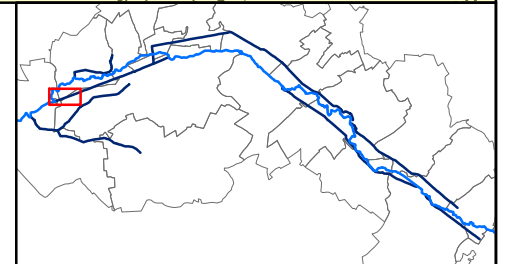
- Aménagement de pompe à museau
- Pose de clôture avec passage d'homme
- Déplacement de clôture

**Berge**

- Colmatage des abreuvoirs sauvages
- Arasement de merlon et évacuation

**Lit mineur**

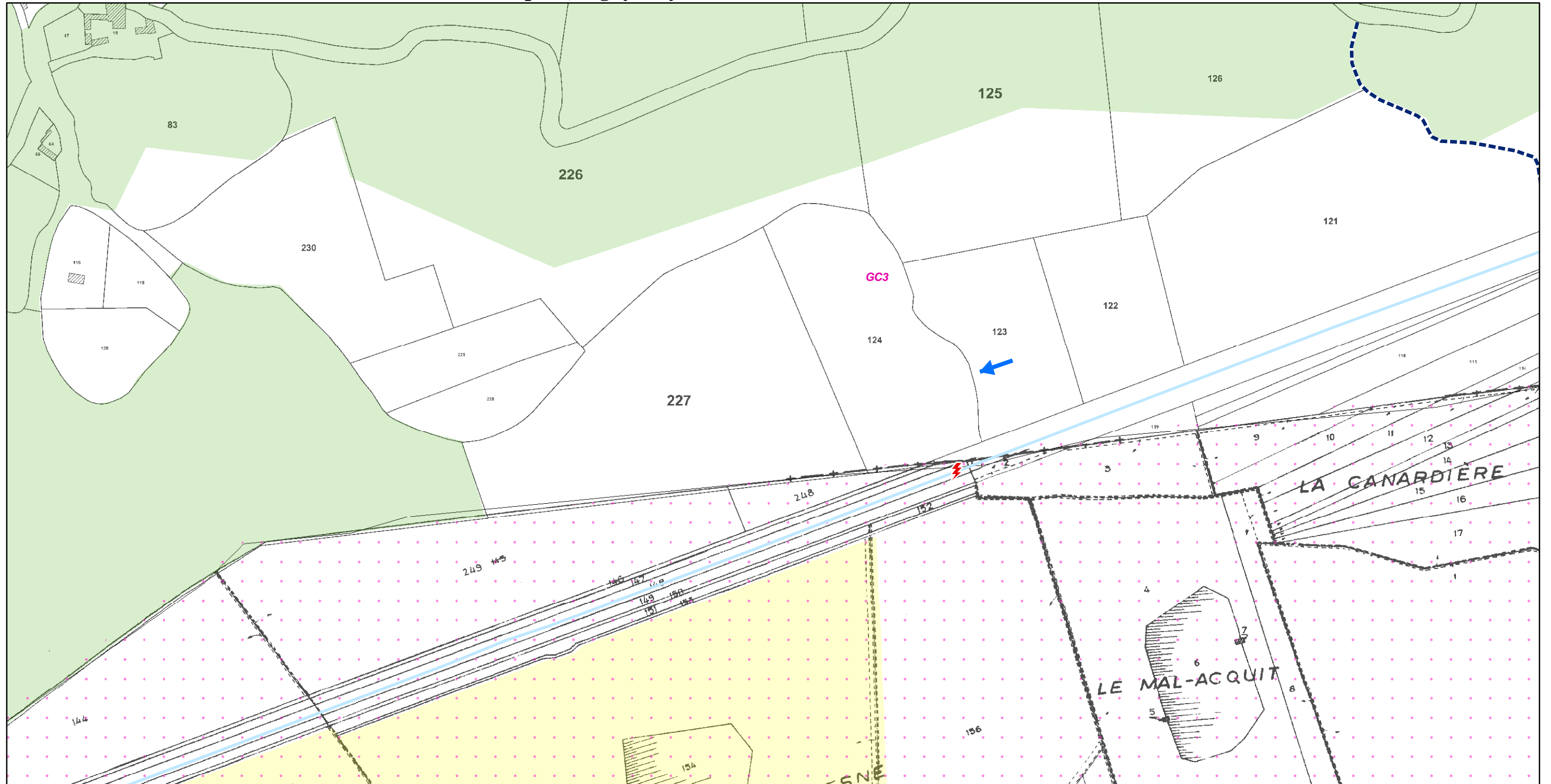
- Restauration de section par la création d'un pied de berge
- Décolmatage des sources
- Stabilisation du lit mineur par la pose de seuil
- Décapage du merlon
- Remblai du lit mineur



0 25 50 100 m

Projection : Lambert 93  
 Source : BD Parcellaire IGN, PPIGE, EPTB Authie, SIALIS  
 Réalisation : SIALIS pour l'Association Syndicale des Propriétaires de la Vallée d'Authie, janvier 2013

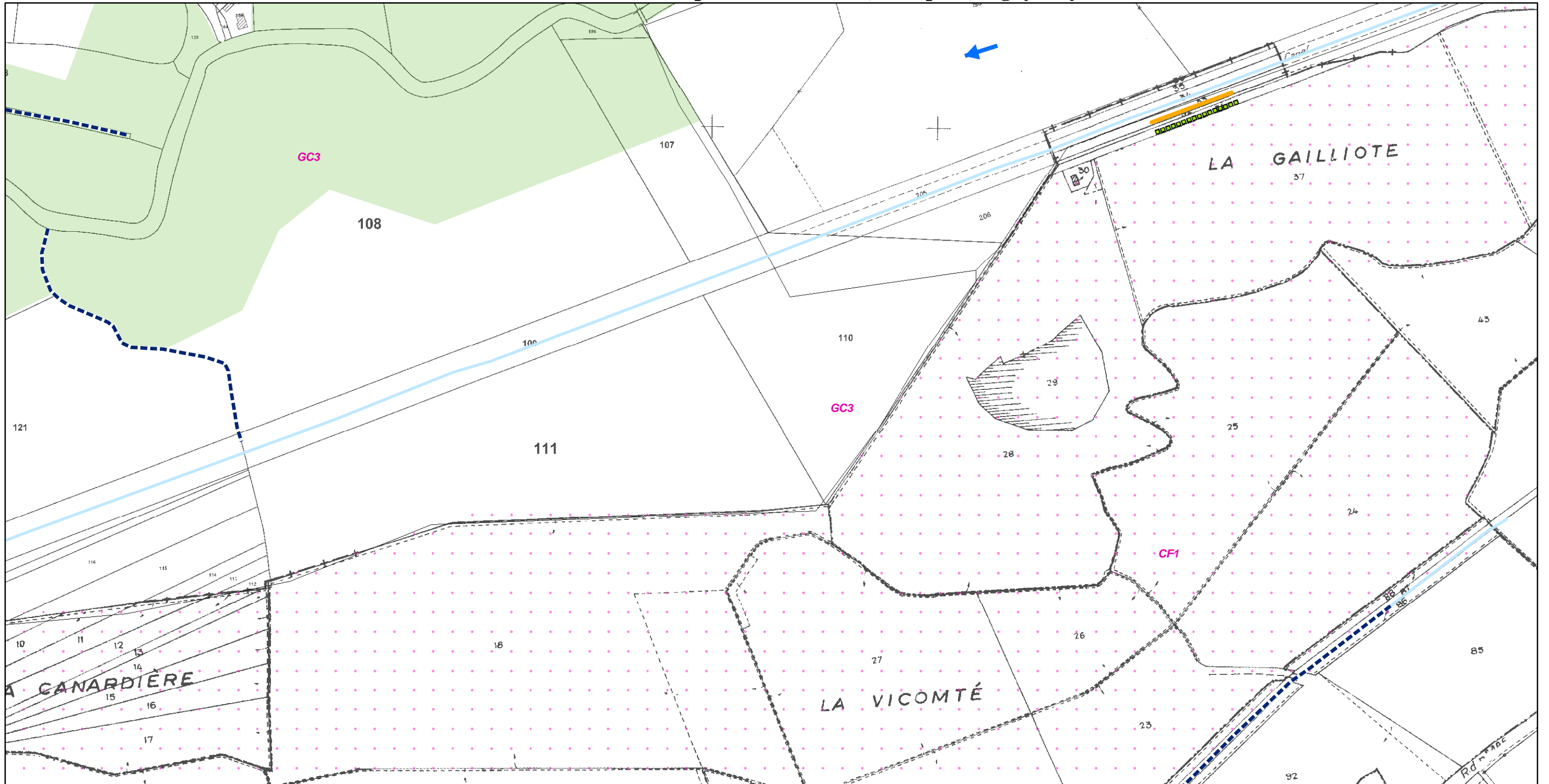
**PROGRAMME 02 - Grand Canal / Communes : Nampont, Tigny-Noyelle**



<p><b>Légende</b></p> <ul style="list-style-type: none"> <li> Sens d'écoulement</li> <li> Canal</li> <li> Limite des tronçons</li> <li> Limite communale</li> </ul> <p><b>Sites Natura 2000</b></p> <ul style="list-style-type: none"> <li> FR2200348 : Vallée de l'Authie</li> <li> FR2212003 : Marais arrière-littoraux picards</li> <li> FR3100489 : Pelouses, bois, forêts neutrocalcicoles et système alluvial de la moyenne vallée de l'Authie</li> <li> FR3100492 : Prairies et marais tourbeux de la basse vallée de l'Authie</li> </ul>	<p><b>Entretien léger</b></p> <ul style="list-style-type: none"> <li> Suppression de ligneux sur ouvrage</li> <li> Entretien de passe à poissons</li> <li> Retrait des gravats</li> <li> Surveillance de points de repère</li> </ul> <p><b>Ripisylve</b></p> <ul style="list-style-type: none"> <li> Débroussaillage</li> <li> Elagage</li> <li> Abattage de peupliers</li> <li> Abattage pour éclaircissement</li> <li> Eradication de la Balsamine</li> </ul>	<p><b>Lit mineur</b></p> <ul style="list-style-type: none"> <li> Suppression d'embâcle</li> <li> Maintien, fixation, repositionnement d'embâcle</li> <li> Reprofilage du lit mineur par curage*</li> <li> Reprofilage des connexions de fossés latéraux</li> <li> Faucardage annuel</li> <li> Faucardage annuel tardif</li> <li> Faucardage ponctuel</li> </ul> <p>* s'accompagne d'une opération "Entretien de la ripisylve avant curage" et 3 ans après d'une opération "Implantation d'une ripisylve par gestion de la repousse spontanée"</p>	<p><b>Restauration</b></p> <p><b>Protection parcellaire</b></p> <ul style="list-style-type: none"> <li> Aménagement de pompe à museau</li> <li> Pose de clôture avec passage d'homme</li> <li> Déplacement de clôture</li> </ul> <p><b>Berge</b></p> <ul style="list-style-type: none"> <li> Colmatage des abreuvoirs sauvages</li> <li> Arasement de merlon et évacuation</li> </ul>	<p><b>Lit mineur</b></p> <ul style="list-style-type: none"> <li> Restauration de section par la création d'un pied de berge</li> <li> Décolmatage des sources</li> </ul> <p><b>Opération spécifique sur le Pendé</b></p> <ul style="list-style-type: none"> <li> Stabilisation du lit mineur par la pose de seuil</li> <li> Décapage du merlon</li> <li> Remblai du lit mineur</li> </ul>	<p>0 25 50 100 m</p> <p>Projection : Lambert 93          Source : BD Parcellaire IGN, PPIGE, EPTB Authie, SIALIS          Réalisation : SIALIS pour l'Association Syndicale des Propriétaires de la Vallée d'Authie, janvier 2013</p>
--	---	---	---	---	---



**PROGRAMME 03 - Grand Canal - Canal de Fresne / Communes : Nempont-Saint-Firmin, Nampont, Tigny-Noyelle**



**Légende**

- Sens d'écoulement
- Canal
- Limite des tronçons
- Limite communale

**Sites Natura 2000**

- FR2200348 : Vallée de l'Authie
- FR2212003 : Marais arrière-littoraux picards
- FR3100489 : Pelouses, bois, forêts neutrocalcicoles et système alluvial de la moyenne vallée de l'Authie
- FR3100492 : Prairies et marais tourbeux de la basse vallée de l'Authie

**Entretien léger**

- Suppression de ligneux sur ouvrage
- Entretien de passe à poissons
- Retrait des gravats
- Surveillance de points de repère

**Ripisylve**

- Débroussaillage
- Elagage
- Abattage de peupliers
- Abattage pour éclaircissement
- Eradication de la Balsamine

**Lit mineur**

- Suppression d'embâcle
- Maintien, fixation, repositionnement d'embâcle
- Reprofilage du lit mineur par curage\*
- Reprofilage des connexions de fossés latéraux
- Faucardage annuel
- Faucardage annuel tardif
- Faucardage ponctuel

\* s'accompagne d'une opération "Entretien de la ripisylve avant curage" et 3 ans après d'une opération "Implantation d'une ripisylve par gestion de la repousse spontanée"

**Restauration**

**Protection parcellaire**

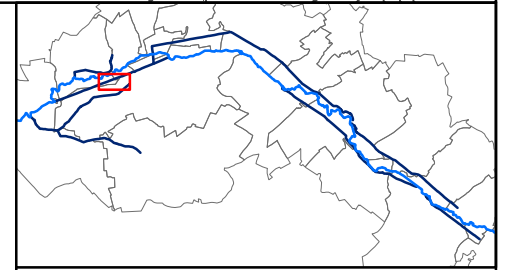
- Aménagement de pompe à museau
- Pose de clôture avec passage d'homme
- Déplacement de clôture

**Berge**

- Colmatage des abreuvoirs sauvages
- Arasement de merlon et évacuation

**Lit mineur**

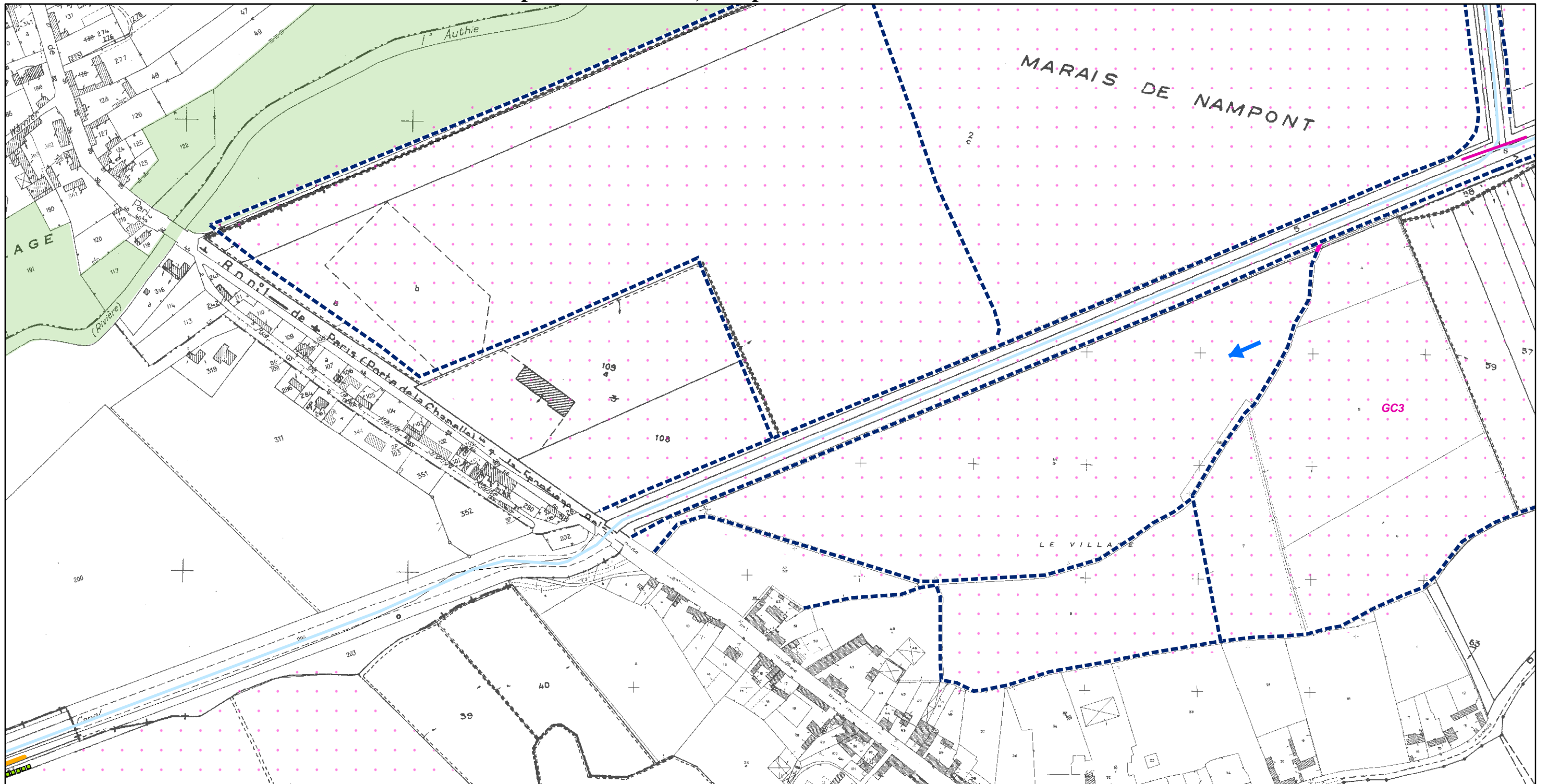
- Restauration de section par la création d'un pied de berge
- Décolmatage des sources
- Stabilisation du lit mineur par la pose de seuil
- Décapage du merlon
- Remblai du lit mineur



0 25 50 100 m

Projection : Lambert 93  
 Source : BD Parcellaire IGN, PPIGE, EPTB Authie, SIALIS  
 Réalisation : SIALIS pour l'Association Syndicale des Propriétaires de la Vallée d'Authie, janvier 2013

**PROGRAMME 04 - Grand Canal / Communes : Nemont-Saint-Firmin, Nampont**



**Légende**

- Sens d'écoulement
- Canal
- Limite des tronçons
- Limite communale

**Sites Natura 2000**

- FR2200348 : Vallée de l'Authie
- FR2212003 : Marais arrière-littoraux picards
- FR3100489 : Pelouses, bois, forêts neutrocalcicoles et système alluvial de la moyenne vallée de l'Authie
- FR3100492 : Prairies et marais tourbeux de la basse vallée de l'Authie

**Entretien léger**

- Suppression de ligneux sur ouvrage
- Entretien de passe à poissons
- Retrait des gravats
- Surveillance de points de repère

**Ripisylve**

- Débroussaillage
- Elagage
- Abattage de peupliers
- Abattage pour éclaircissement
- Eradication de la Balsamine

**Lit mineur**

- Suppression d'embâcle
- Maintien, fixation, repositionnement d'embâcle
- Reprofilage du lit mineur par curage\*
- Reprofilage des connexions de fossés latéraux
- Faucardage annuel
- Faucardage annuel tardif
- Faucardage ponctuel

\* s'accompagne d'une opération "Entretien de la ripisylve avant curage" et 3 ans après d'une opération "Implantation d'une ripisylve par gestion de la repousse spontanée"

**Restauration**

**Protection parcellaire**

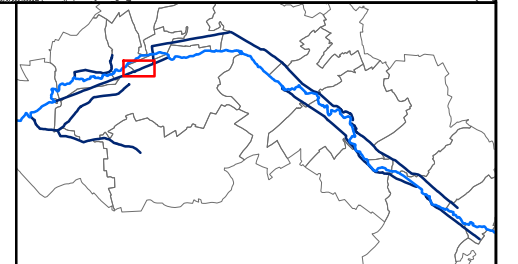
- Aménagement de pompe à museau
- Pose de clôture avec passage d'homme
- Déplacement de clôture

**Berge**

- Colmatage des abreuvoirs sauvages
- Arasement de merlon et évacuation

**Lit mineur**

- Restauration de section par la création d'un pied de berge
- Décolmatage des sources
- Stabilisation du lit mineur par la pose de seuil
- Décapage du merlon
- Remblai du lit mineur

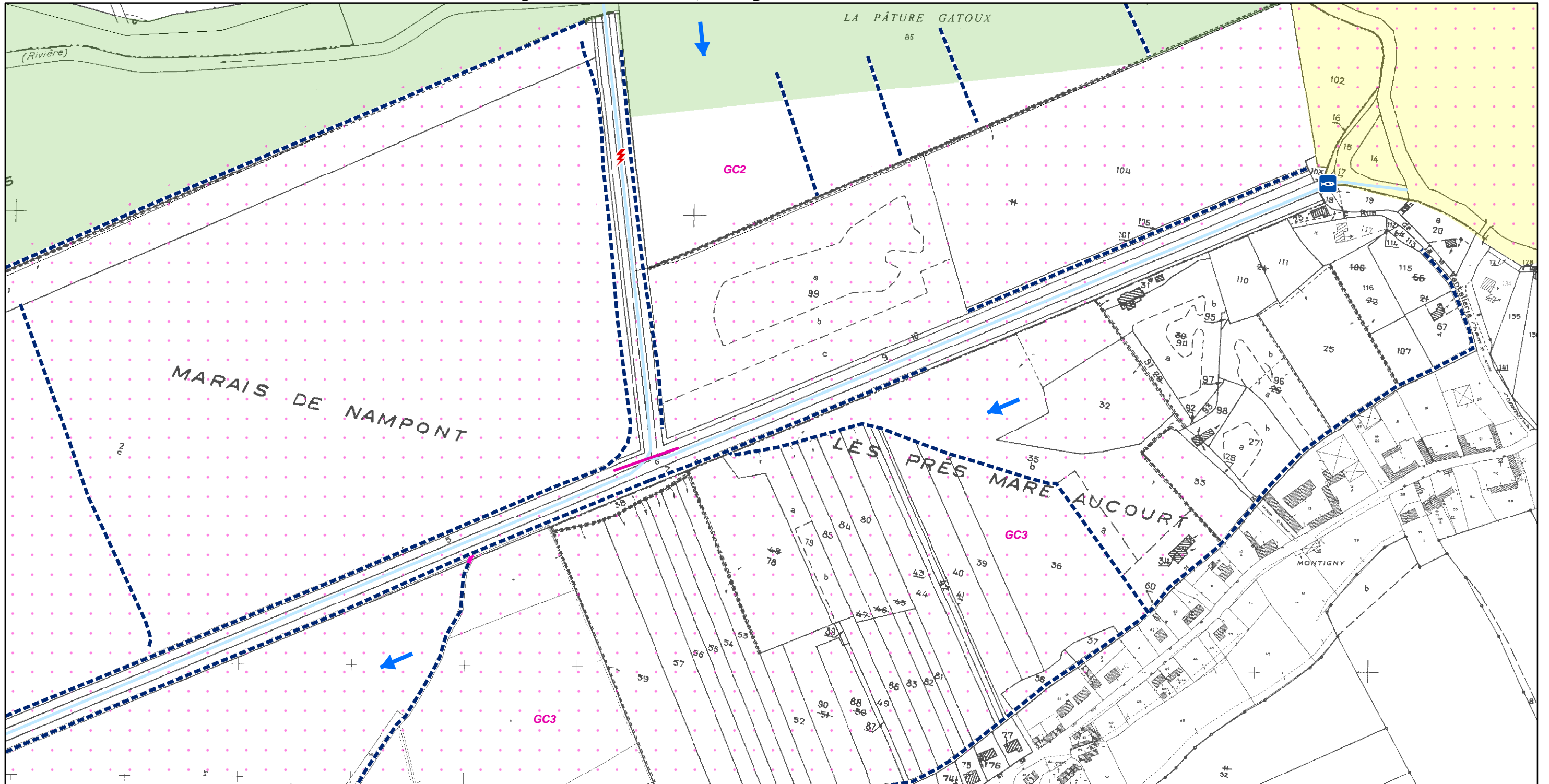


0 25 50 100 m

Projection : Lambert 93  
 Source : BD Parcellaire IGN, PPIGE, EPTB Authie, SIALIS  
 Réalisation : SIALIS pour l'Association Syndicale des Propriétaires de la Vallée d'Authie, janvier 2013

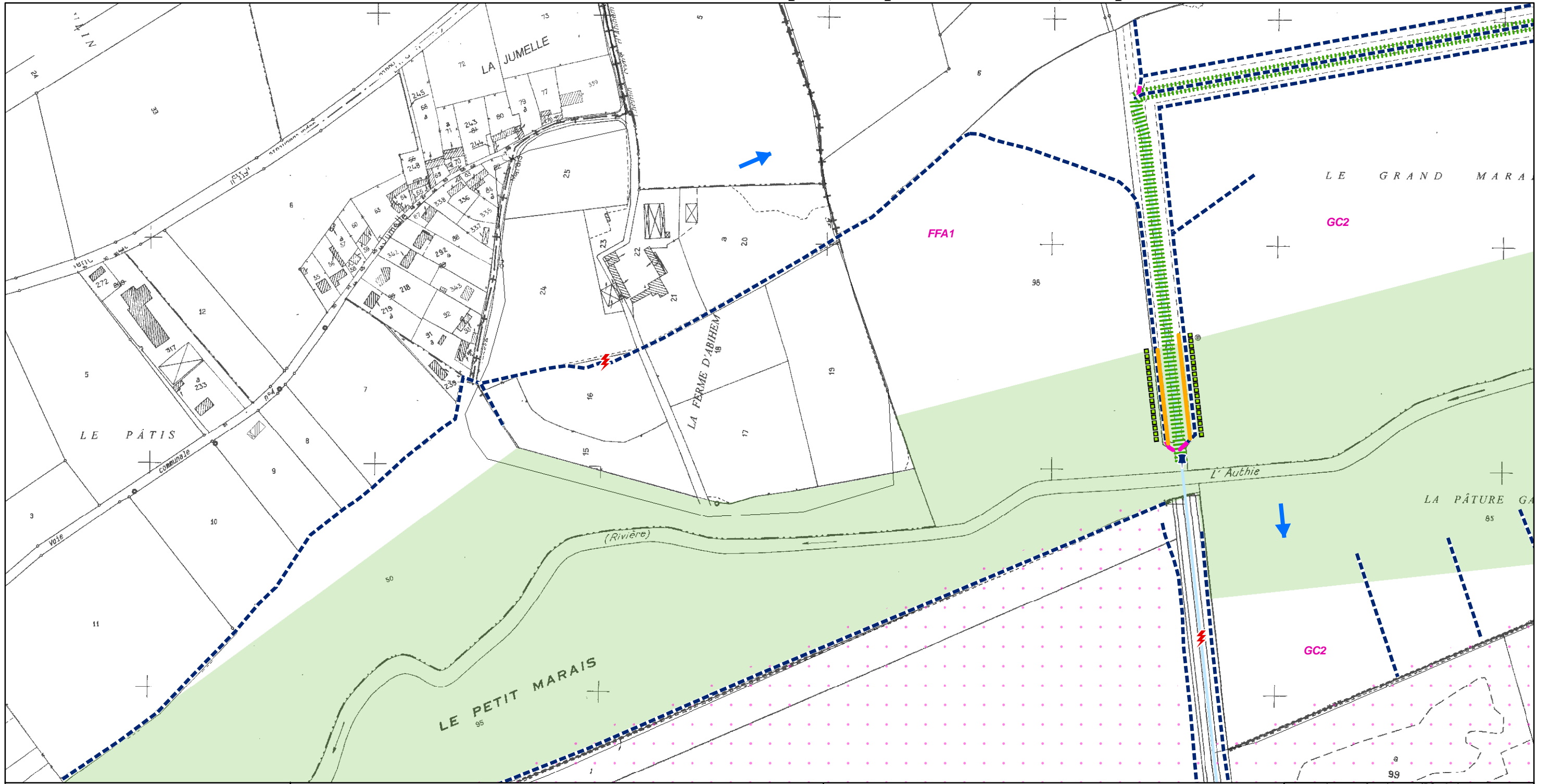


**PROGRAMME 05 - Grand Canal / Communes : Nempont-Saint-Firmin, Nampont**



<p><b>Légende</b></p> <ul style="list-style-type: none"> <li> Sens d'écoulement</li> <li> Canal</li> <li> Limite des tronçons</li> <li> Limite communale</li> </ul> <p><b>Sites Natura 2000</b></p> <ul style="list-style-type: none"> <li> FR2200348 : Vallée de l'Authie</li> <li> FR2212003 : Marais arrière-littoraux picards</li> <li> FR3100489 : Pelouses, bois, forêts neutrocalcicoles et système alluvial de la moyenne vallée de l'Authie</li> <li> FR3100492 : Prairies et marais tourbeux de la basse vallée de l'Authie</li> </ul>	<p><b>Entretien léger</b></p> <ul style="list-style-type: none"> <li> Suppression de ligneux sur ouvrage</li> <li> Entretien de passe à poissons</li> <li> Retrait des gravats</li> <li> Surveillance de points de repère</li> </ul> <p><b>Ripisylve</b></p> <ul style="list-style-type: none"> <li> Débroussaillage</li> <li> Elagage</li> <li> Abattage de peupliers</li> <li> Abattage pour éclaircissement</li> <li> Eradication de la Balsamine</li> </ul>	<p><b>Lit mineur</b></p> <ul style="list-style-type: none"> <li> Suppression d'embâcle</li> <li> Maintien, fixation, repositionnement d'embâcle</li> <li> Reprofilage du lit mineur par curage*</li> <li> Reprofilage des connexions de fossés latéraux</li> <li> Faucardage annuel</li> <li> Faucardage annuel tardif</li> <li> Faucardage ponctuel</li> </ul> <p>* s'accompagne d'une opération "Entretien de la ripisylve avant curage" et 3 ans après d'une opération "Implantation d'une ripisylve par gestion de la repousse spontanée"</p>	<p><b>Restauration</b></p> <p><b>Protection parcellaire</b></p> <ul style="list-style-type: none"> <li> Aménagement de pompe à museau</li> <li> Pose de clôture avec passage d'homme</li> <li> Déplacement de clôture</li> </ul> <p><b>Berge</b></p> <ul style="list-style-type: none"> <li> Colmatage des abreuvoirs sauvages</li> <li> Arasement de merlon et évacuation</li> </ul>	<p><b>Lit mineur</b></p> <ul style="list-style-type: none"> <li> Restauration de section par la création d'un pied de berge</li> <li> Décolmatage des sources</li> </ul> <p><b>Opération spécifique sur le Pendé</b></p> <ul style="list-style-type: none"> <li> Stabilisation du lit mineur par la pose de seuil</li> <li> Décapage du merlon</li> <li> Remblai du lit mineur</li> </ul>	<p>0 25 50 100 m</p> <p>Projection : Lambert 93          Source : BD Parcellaire IGN, PPIGE, EPTB Authie, SIALIS          Réalisation : SIALIS pour l'Association Syndicale des Propriétaires de la Vallée d'Authie, janvier 2013</p>
--	---	---	---	---	---

**PROGRAMME 06 - Grand Canal - Fossé de la Ferme d'Abihem / Communes : Lépine, Nempont-Saint-Firmin, Nampont**



**Légende**

- Sens d'écoulement
- Canal
- Limite des tronçons
- Limite communale

**Sites Natura 2000**

- FR2200348 : Vallée de l'Authie
- FR2212003 : Marais arrière-littoraux picards
- FR3100489 : Pelouses, bois, forêts neutrocalcicoles et système alluvial de la moyenne vallée de l'Authie
- FR3100492 : Prairies et marais tourbeux de la basse vallée de l'Authie

**Entretien léger**

- Suppression de ligneux sur ouvrage
- Entretien de passe à poissons
- Retrait des gravats
- Surveillance de points de repère

**Ripisylve**

- Débroussaillage
- Elagage
- Abattage de peupliers
- Abattage pour éclaircissement
- Eradication de la Balsamine

**Lit mineur**

- Suppression d'embâcle
- Maintien, fixation, repositionnement d'embâcle
- Reprofilage du lit mineur par curage\*
- Reprofilage des connexions de fossés latéraux
- Faucardage annuel
- Faucardage annuel tardif
- Faucardage ponctuel

\* s'accompagne d'une opération "Entretien de la ripisylve avant curage" et 3 ans après d'une opération "Implantation d'une ripisylve par gestion de la repousse spontanée"

**Restauration**

**Protection parcellaire**

- Aménagement de pompe à museau
- Pose de clôture avec passage d'homme
- Déplacement de clôture

**Berge**

- Colmatage des abreuvoirs sauvages
- Arasement de merlon et évacuation

**Lit mineur**

- Restauration de section par la création d'un pied de berge
- Décolmatage des sources

**Opération spécifique sur le Pendé**

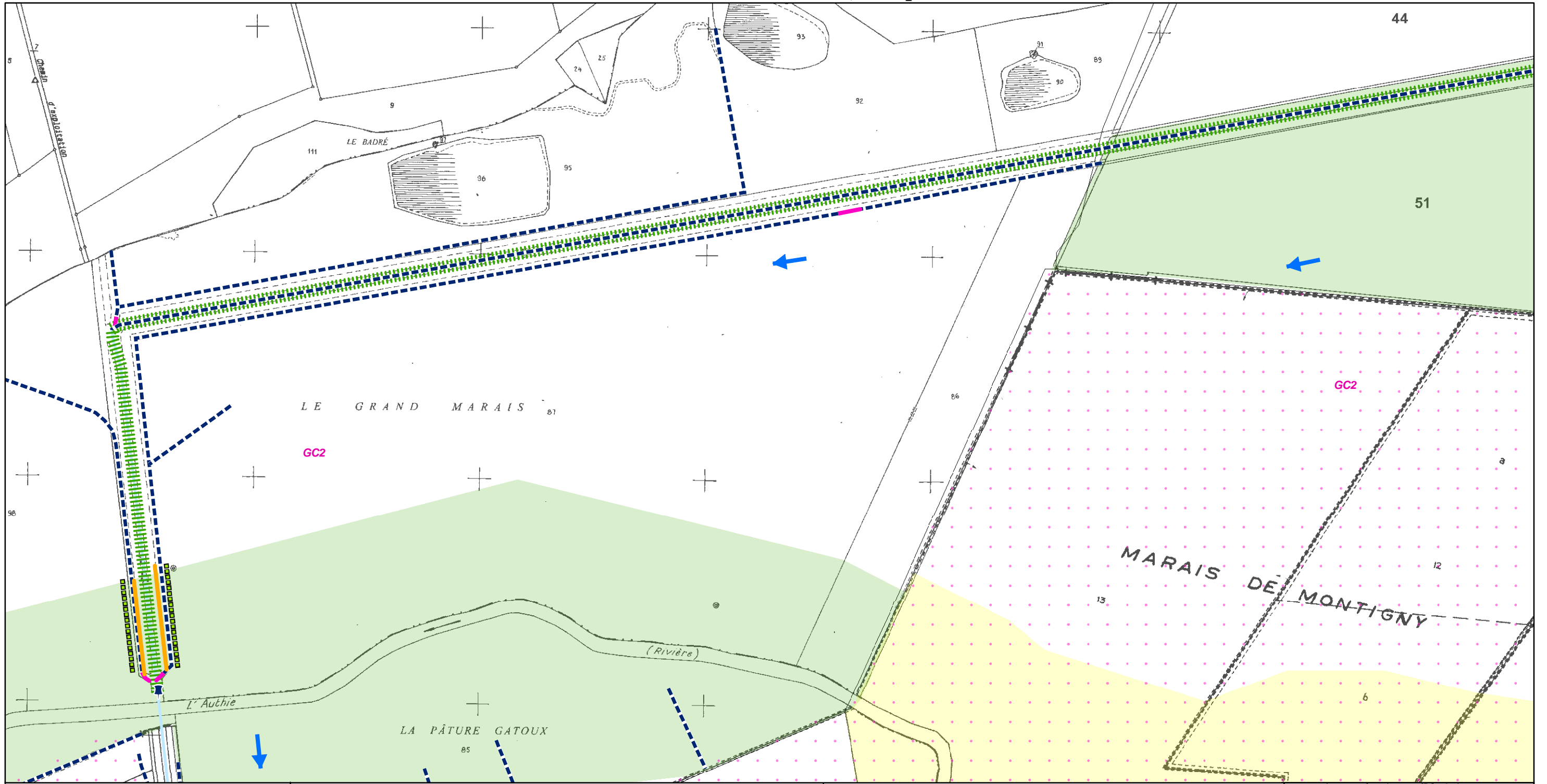
- Stabilisation du lit mineur par la pose de seuil
- Décapage du merlon
- Remblai du lit mineur

0 25 50 100 m

Projection : Lambert 93  
 Source : BD Parcellaire IGN, PPIGE, EPTB Authie, SIALIS  
 Réalisation : SIALIS pour l'Association Syndicale des Propriétaires de la Vallée d'Authie, janvier 2013



**PROGRAMME 07 - Grand Canal - Fossé de la Ferme d'Abihem / Communes : Roussent, Nempont-Saint-Firmin**



**Légende**

- Sens d'écoulement
- Canal
- Limite des tronçons
- Limite communale

**Sites Natura 2000**

- FR2200348 : Vallée de l'Authie
- FR2212003 : Marais arrière-littoraux picards
- FR3100489 : Pelouses, bois, forêts neutrocalcicoles et système alluvial de la moyenne vallée de l'Authie
- FR3100492 : Prairies et marais tourbeux de la basse vallée de l'Authie

**Entretien léger**

- Suppression de ligneux sur ouvrage
- Entretien de passe à poissons
- Retrait des gravats
- Surveillance de points de repère

**Ripisylve**

- Débroussaillage
- Elagage
- Abattage de peupliers
- Abattage pour éclaircissement
- Eradication de la Balsamine

**Lit mineur**

- Suppression d'embâcle
- Maintien, fixation, repositionnement d'embâcle
- Reprofilage du lit mineur par curage\*
- Reprofilage des connexions de fossés latéraux
- Faucardage annuel
- Faucardage annuel tardif
- Faucardage ponctuel

\* s'accompagne d'une opération "Entretien de la ripisylve avant curage" et 3 ans après d'une opération "Implantation d'une ripisylve par gestion de la repousse spontanée"

**Restauration**

**Protection parcellaire**

- Aménagement de pompe à museau
- Pose de clôture avec passage d'homme
- Déplacement de clôture

**Berge**

- Colmatage des abreuvoirs sauvages
- Arasement de merlon et évacuation

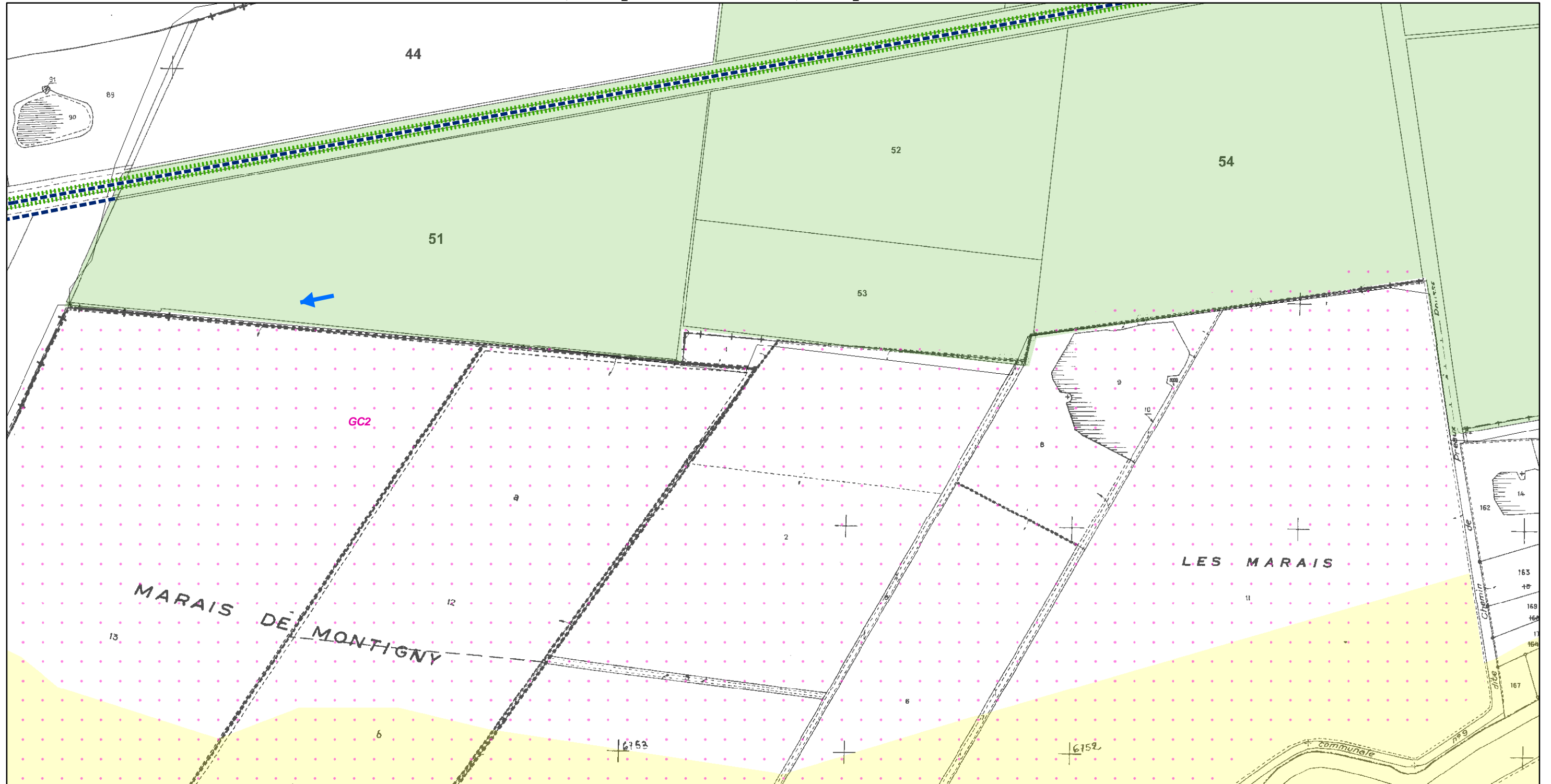
**Lit mineur**

- Restauration de section par la création d'un pied de berge
- Décolmatage des sources
- Stabilisation du lit mineur par la pose de seuil
- Décapage du merlon
- Remblai du lit mineur

0 25 50 100 m

Projection : Lambert 93  
 Source : BD Parcellaire IGN, PPIGE, EPTB Authie, SIALIS  
 Réalisation : SIALIS pour l'Association Syndicale des Propriétaires de la Vallée d'Authie, janvier 2013

**PROGRAMME 08 - Grand Canal / Communes : Roussent, Nempont-Saint-Firmin, Nampont**



**Légende**

- Sens d'écoulement
- Canal
- Limite des tronçons
- Limite communale

**Sites Natura 2000**

- FR2200348 : Vallée de l'Authie
- FR2212003 : Marais arrière-littoraux picards
- FR3100489 : Pelouses, bois, forêts neutrocalcicoles et système alluvial de la moyenne vallée de l'Authie
- FR3100492 : Prairies et marais tourbeux de la basse vallée de l'Authie

**Entretien léger**

- Suppression de ligneux sur ouvrage
- Entretien de passe à poissons
- Retrait des gravats
- Surveillance de points de repère

**Ripisylve**

- Débroussaillage
- Elagage
- Abattage de peupliers
- Abattage pour éclaircissement
- Eradication de la Balsamine

**Lit mineur**

- Suppression d'embâcle
- Maintien, fixation, repositionnement d'embâcle
- Reprofilage du lit mineur par curage\*
- Reprofilage des connexions de fossés latéraux
- Faucardage annuel
- Faucardage annuel tardif
- Faucardage ponctuel

\* s'accompagne d'une opération "Entretien de la ripisylve avant curage" et 3 ans après d'une opération "Implantation d'une ripisylve par gestion de la repousse spontanée"

**Restauration**

**Protection parcellaire**

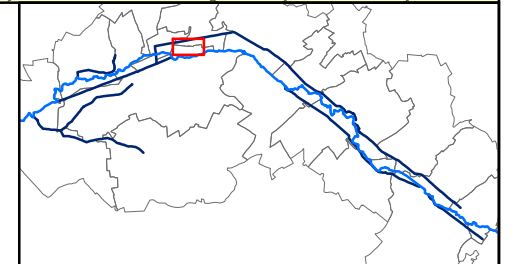
- Aménagement de pompe à museau
- Pose de clôture avec passage d'homme
- Déplacement de clôture

**Berge**

- Colmatage des abreuvoirs sauvages
- Arasement de merlon et évacuation

**Lit mineur**

- Restauration de section par la création d'un pied de berge
- Décolmatage des sources
- Stabilisation du lit mineur par la pose de seuil
- Décapage du merlon
- Remblai du lit mineur

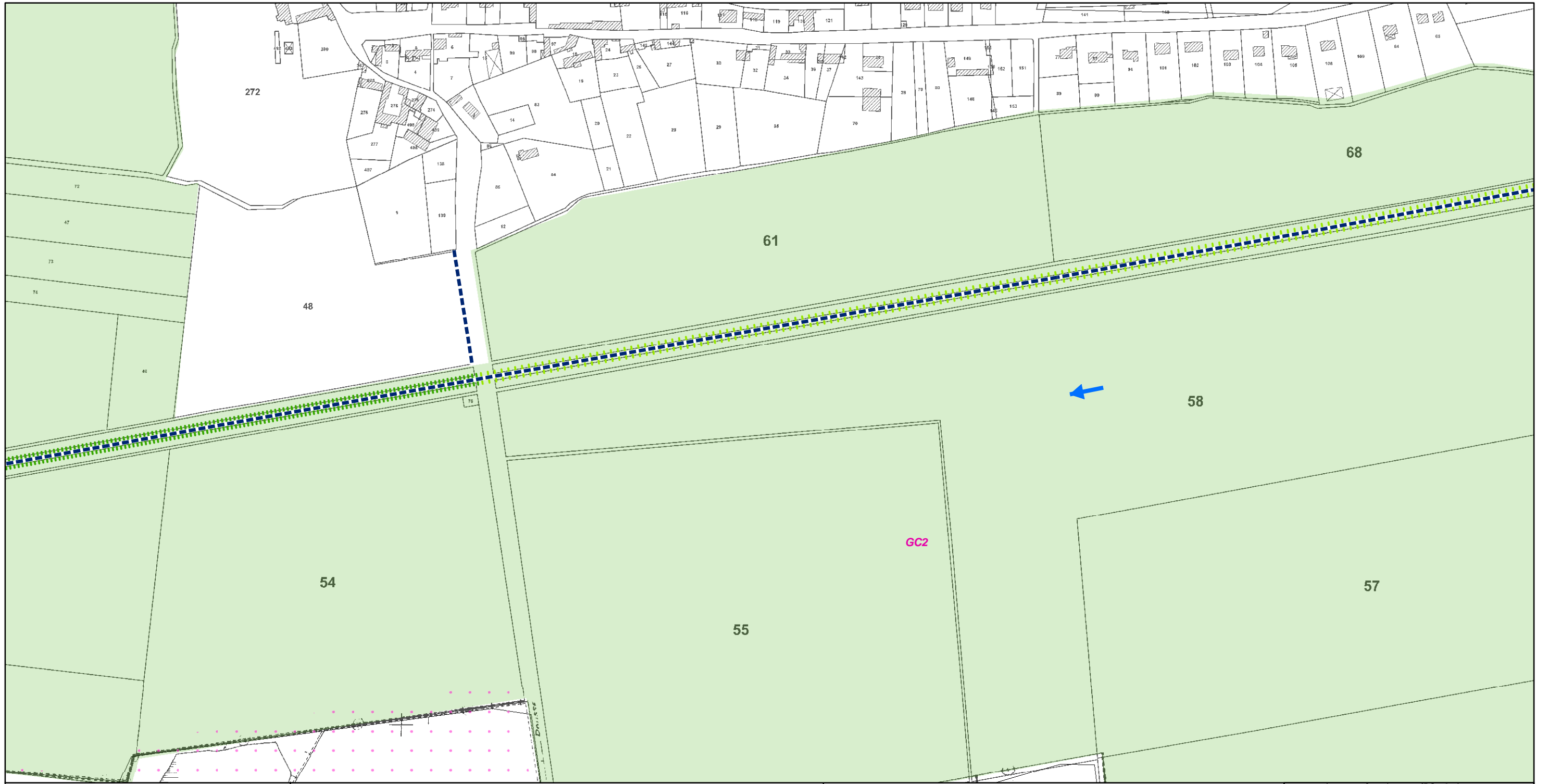


0 25 50 100 m

Projection : Lambert 93  
 Source : BD Parcellaire IGN, PPIGE, EPTB Authie, SIALIS  
 Réalisation : SIALIS pour l'Association Syndicale des Propriétaires de la Vallée d'Authie, janvier 2013



**PROGRAMME 09 - Grand Canal / Commune : Roussent**



**Légende**

- ➔ Sens d'écoulement
- Canal
- Limite des tronçons
- Limite communale

**Sites Natura 2000**

- FR2200348 : Vallée de l'Authie
- FR2212003 : Marais arrière-littoraux picards
- FR3100489 : Pelouses, bois, forêts neutrocalcicoles et système alluvial de la moyenne vallée de l'Authie
- FR3100492 : Prairies et marais tourbeux de la basse vallée de l'Authie

**Entretien léger**

- 🌳 Suppression de ligneux sur ouvrage
- 🐟 Entretien de passe à poissons
- 🏗️ Retrait des gravats
- 📍 Surveillance de points de repère

**Ripisylve**

- 🌿 Débroussaillage
- 🌿 Elagage
- 🌳 Abattage de peupliers
- 🌳 Abattage pour éclaircissement
- 🌿 Eradication de la Balsamine

**Lit mineur**

- ⚡ Suppression d'embâcle
- 🔧 Maintien, fixation, repositionnement d'embâcle
- 🛖 Reprofilage du lit mineur par curage\*
- 🛖 Reprofilage des connexions de fossés latéraux
- 🌿 Faucardage annuel
- 🌿 Faucardage annuel tardif
- 🌿 Faucardage ponctuel

\* s'accompagne d'une opération "Entretien de la ripisylve avant curage" et 3 ans après d'une opération "Implantation d'une ripisylve par gestion de la repousse spontanée"

**Restauration**

**Protection parcelaire**

- 💧 Aménagement de pompe à museau
- 🚧 Pose de clôture avec passage d'homme
- 🚧 Déplacement de clôture

**Berge**

- 🍷 Colmatage des abreuvoirs sauvages
- 🚧 Arasement de merlon et évacuation

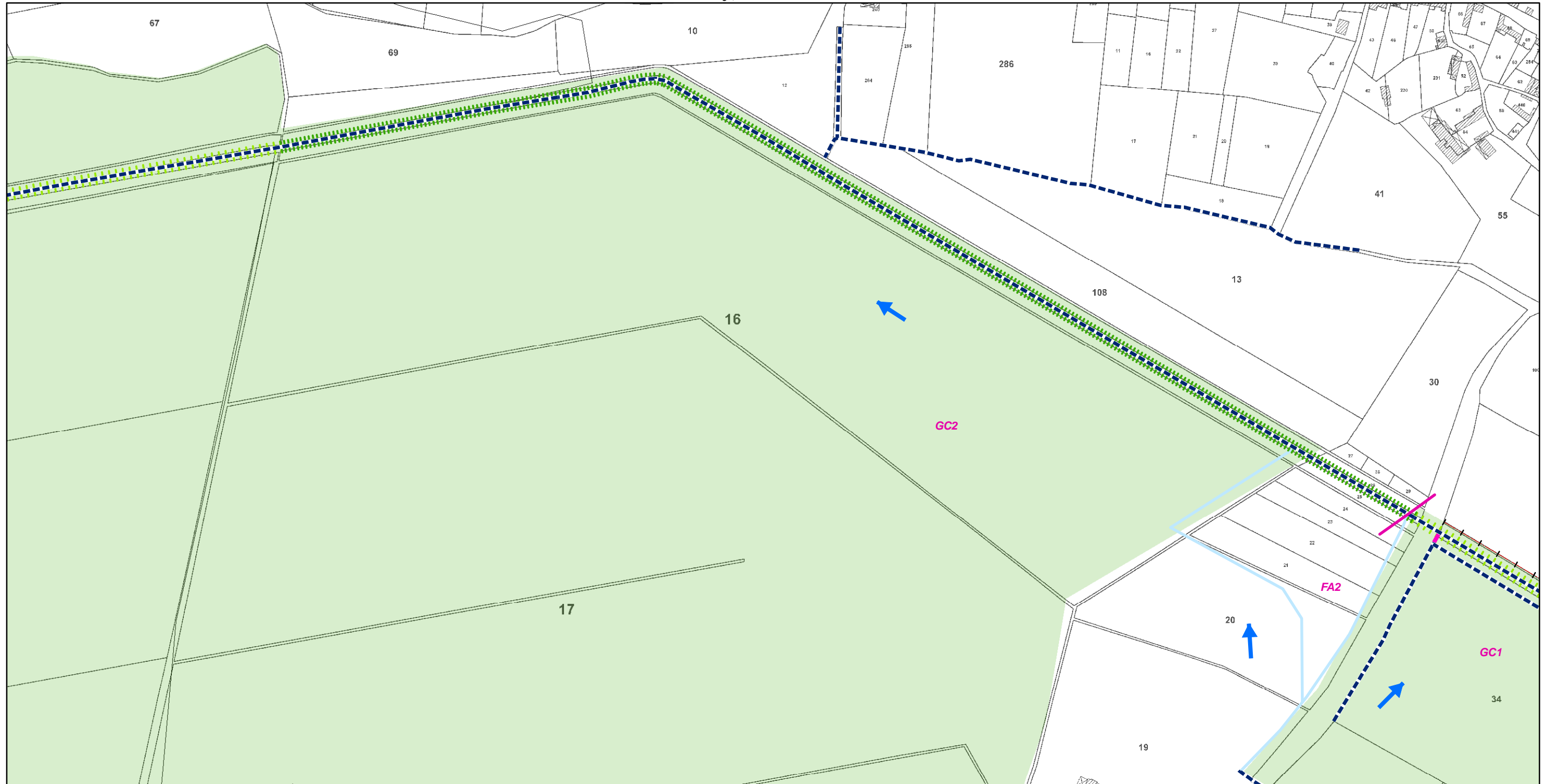
**Lit mineur**

- 🛖 Restauration de section par la création d'un pied de berge
- 🌀 Décolmatage des sources
- 🔹 Stabilisation du lit mineur par la pose de seuil
- 🌿 Décapsulation du merlon
- 🛖 Remblai du lit mineur

0 25 50 100 m

Projection : Lambert 93  
 Source : BD Parcellaire IGN, PPIGE, EPTB Authie, SIALIS  
 Réalisation : SIALIS pour l'Association Syndicale des Propriétaires de la Vallée d'Authie, janvier 2013

# PROGRAMME 10 - Grand Canal - Fossé d'Aulne / Communes : Maintenay, Roussent



## Légende

- Sens d'écoulement
- Canal
- Limite des tronçons
- Limite communale

## Sites Natura 2000

- FR2200348 : Vallée de l'Authie
- FR2212003 : Marais arrière-littoraux picards
- FR3100489 : Pelouses, bois, forêts neutrocalciques et système alluvial de la moyenne vallée de l'Authie
- FR3100492 : Prairies et marais tourbeux de la basse vallée de l'Authie

## Entretien léger

- Suppression de ligneux sur ouvrage
- Entretien de passe à poissons
- Retrait des gravats
- Surveillance de points de repère

## Ripisylve

- Débroussaillage
- Elagage
- Abattage de peupliers
- Abattage pour éclaircissement
- Eradication de la Balsamine

## Lit mineur

- Suppression d'embâcle
- Maintien, fixation, repositionnement d'embâcle
- Reprofilage du lit mineur par curage\*
- Reprofilage des connexions de fossés latéraux
- Faucardage annuel
- Faucardage annuel tardif
- Faucardage ponctuel

\* s'accompagne d'une opération "Entretien de la ripisylve avant curage" et 3 ans après d'une opération "Implantation d'une ripisylve par gestion de la repousse spontanée"

## Restauration

### Protection parcellaire

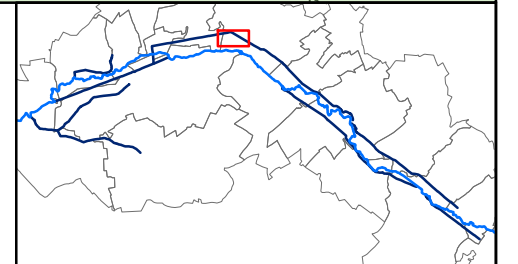
- Aménagement de pompe à museau
- Pose de clôture avec passage d'homme
- Déplacement de clôture

### Berge

- Colmatage des abreuvoirs sauvages
- Arasement de merlon et évacuation

### Lit mineur

- Restauration de section par la création d'un pied de berge
- Décolmatage des sources
- Stabilisation du lit mineur par la pose de seuil
- Décapage du merlon
- Remblai du lit mineur

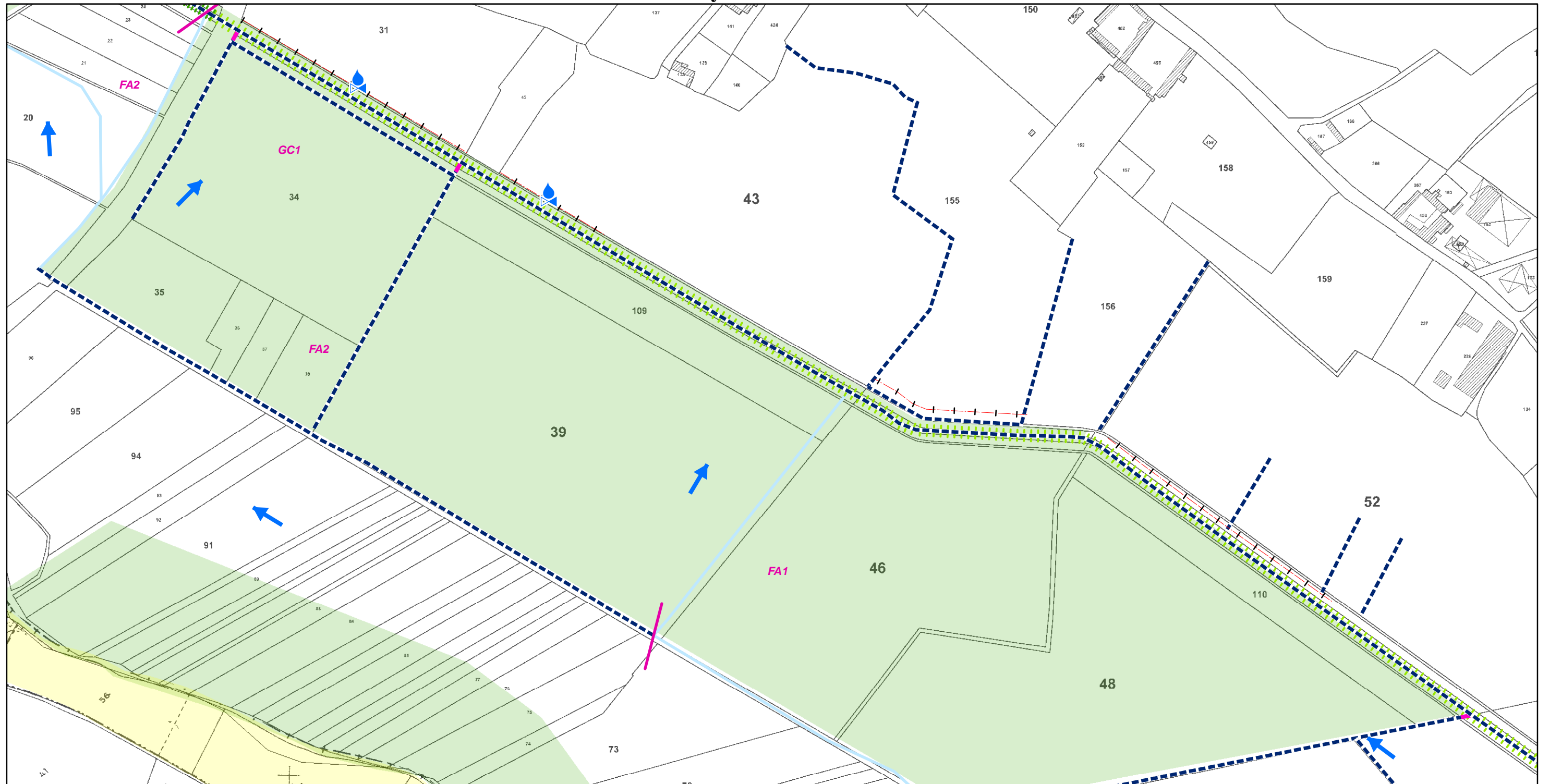


0 25 50 100 m

Projection : Lambert 93  
 Source : BD Parcellaire IGN, PPIGE, EPTB Authie, SIALIS  
 Réalisation : SIALIS pour l'Association Syndicale des Propriétaires de la Vallée d'Authie, janvier 2013



# PROGRAMME 11 - Grand Canal - Fossé d'Aulne / Commune : Maintenay



**Légende**

- ➔ Sens d'écoulement
- Canal
- Limite des tronçons
- Limite communale

**Sites Natura 2000**

- FR2200348 : Vallée de l'Authie
- FR2212003 : Marais arrière-littoraux picards
- FR3100489 : Pelouses, bois, forêts neutrocalcicoles et système alluvial de la moyenne vallée de l'Authie
- FR3100492 : Prairies et marais tourbeux de la basse vallée de l'Authie

**Entretien léger**

- 🌳 Suppression de ligneux sur ouvrage
- 🐟 Entretien de passe à poissons
- 🏗️ Retrait des gravats
- 📍 Surveillance de points de repère

**Ripisylve**

- 🌿 Débroussaillage
- 🏠 Elagage
- 🌳 Abattage de peupliers
- 🌳 Abattage pour éclaircissement
- 🌸 Eradication de la Balsamine

**Lit mineur**

- ⚡ Suppression d'embâcle
- 🔧 Maintien, fixation, repositionnement d'embâcle
- Reprofilage du lit mineur par curage\*
- Reprofilage des connexions de fossés latéraux
- 🌿 Faucardage annuel
- 🌿 Faucardage annuel tardif
- 🌿 Faucardage ponctuel

\* s'accompagne d'une opération "Entretien de la ripisylve avant curage" et 3 ans après d'une opération "Implantation d'une ripisylve par gestion de la repousse spontanée"

**Restauration**

**Protection parcellaire**

- 🌊 Aménagement de pompe à museau
- 🚪 Pose de clôture avec passage d'homme
- 🚪 Déplacement de clôture

**Berge**

- 🍷 Colmatage des abreuvoirs sauvages
- 🔪 Arasement de merlon et évacuation

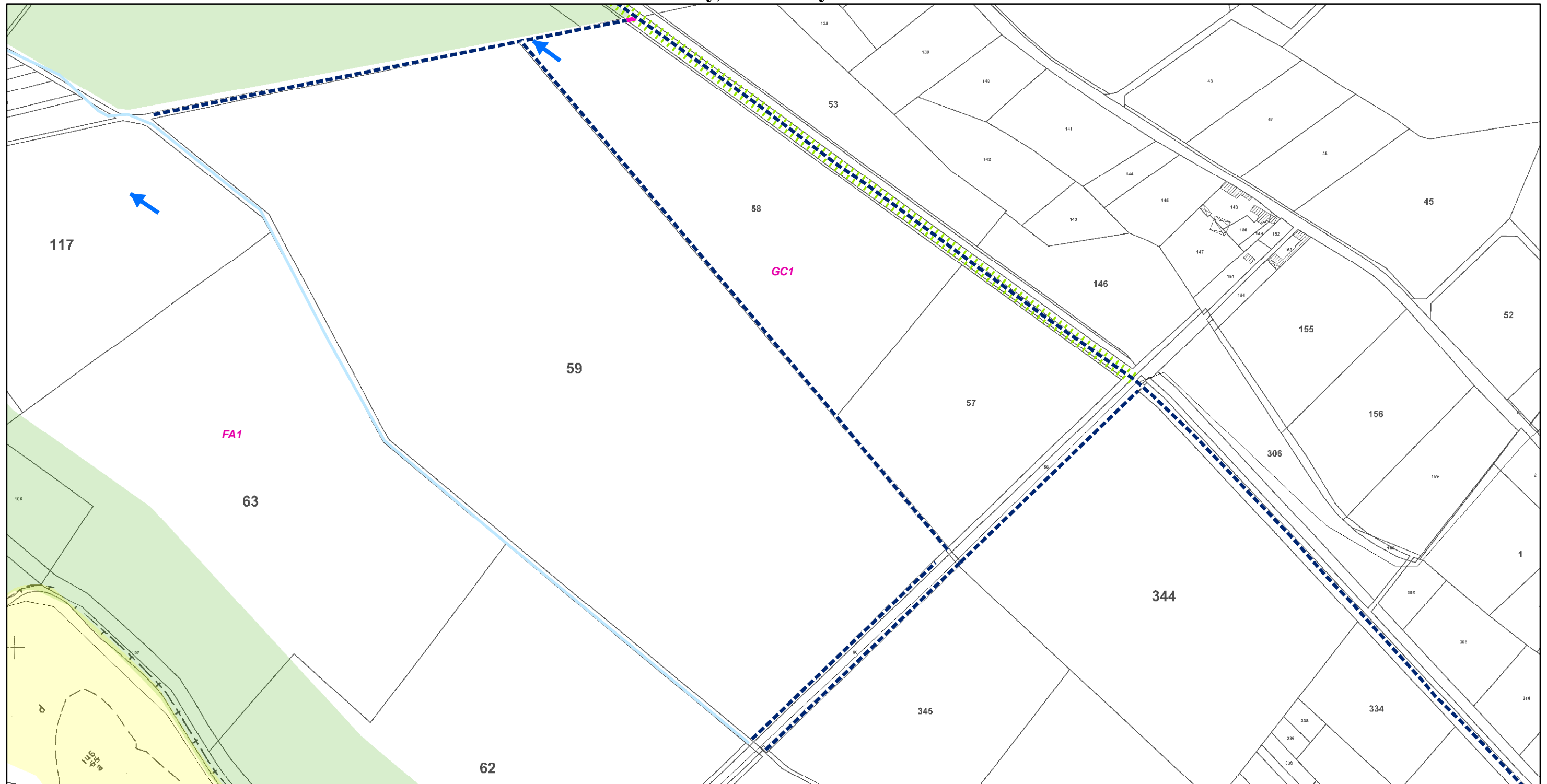
**Lit mineur**

- Restauration de section par la création d'un pied de berge
- 🌀 Décolmatage des sources
- 🔹 Stabilisation du lit mineur par la pose de seuil
- XXX Décapage du merlon
- Remblai du lit mineur

0 25 50 100 m

Projection : Lambert 93  
 Source : BD Parcellaire IGN, PPIGE, EPTB Authie, SIALIS  
 Réalisation : SIALIS pour l'Association Syndicale des Propriétaires de la Vallée d'Authie, janvier 2013

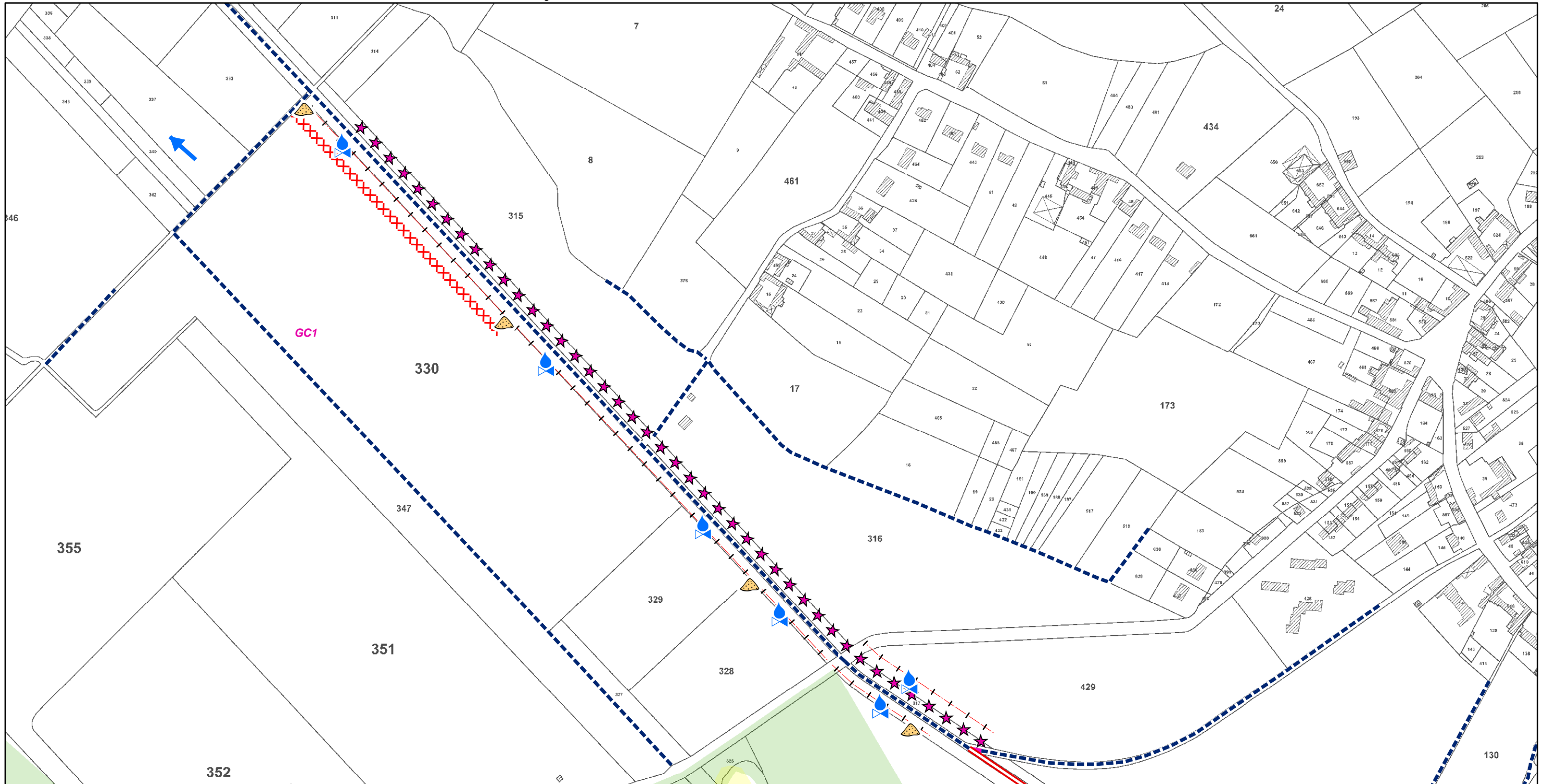
**PROGRAMME 12 - Grand Canal - Fossé d'Aulne / Communes : Saulchoy, Maintenay**



<p><b>Légende</b></p> <ul style="list-style-type: none"> <li>➔ Sens d'écoulement</li> <li>— Canal</li> <li>— Limite des tronçons</li> <li>□ Limite communale</li> </ul> <p><b>Sites Natura 2000</b></p> <ul style="list-style-type: none"> <li>FR2200348 : Vallée de l'Authie</li> <li>FR2212003 : Marais arrière-littoraux picards</li> <li>FR3100489 : Pelouses, bois, forêts neutrocalcicoles et système alluvial de la moyenne vallée de l'Authie</li> <li>FR3100492 : Prairies et marais tourbeux de la basse vallée de l'Authie</li> </ul>	<p><b>Entretien léger</b></p> <ul style="list-style-type: none"> <li>🌳 Suppression de ligneux sur ouvrage</li> <li>🐟 Entretien de passe à poissons</li> <li>🏗️ Retrait des gravats</li> <li>📍 Surveillance de points de repère</li> </ul> <p><b>Ripisylve</b></p> <ul style="list-style-type: none"> <li>🌿 Débroussaillage</li> <li>🌱 Elagage</li> <li>🌳 Abattage de peupliers</li> <li>🌳 Abattage pour éclaircissement</li> <li>🌟 Eradication de la Balsamine</li> </ul>	<p><b>Lit mineur</b></p> <ul style="list-style-type: none"> <li>⚡ Suppression d'embâcle</li> <li>🔧 Maintien, fixation, repositionnement d'embâcle</li> <li>— Reprofilage du lit mineur par curage*</li> <li>— Reprofilage des connexions de fossés latéraux</li> <li>🌿 Faucardage annuel</li> <li>🌿 Faucardage annuel tardif</li> <li>🌿 Faucardage ponctuel</li> </ul> <p>* s'accompagne d'une opération "Entretien de la ripisylve avant curage" et 3 ans après d'une opération "Implantation d'une ripisylve par gestion de la repousse spontanée"</p>	<p><b>Restauration</b></p> <p><b>Protection parcellaire</b></p> <ul style="list-style-type: none"> <li>💧 Aménagement de pompe à museau</li> <li>🚪 Pose de clôture avec passage d'homme</li> <li>🚪 Déplacement de clôture</li> </ul> <p><b>Berge</b></p> <ul style="list-style-type: none"> <li>🍷 Colmatage des abreuvoirs sauvages</li> <li>🚧 Arasement de merlon et évacuation</li> </ul>	<p><b>Lit mineur</b></p> <ul style="list-style-type: none"> <li>== Restauration de section par la création d'un pied de berge</li> <li>🌀 Décolmatage des sources</li> </ul> <p><b>Opération spécifique sur le Pendé</b></p> <ul style="list-style-type: none"> <li>🔷 Stabilisation du lit mineur par la pose de seuil</li> <li>XXX Décapage du merlon</li> <li>— Remblai du lit mineur</li> </ul>	<p>0 25 50 100 m</p> <p>Projection : Lambert 93          Source : BD Parcellaire IGN, PPIGE, EPTB Authie, SIALIS          Réalisation : SIALIS pour l'Association Syndicale des Propriétaires de la Vallée d'Authie, janvier 2013</p>
--	---	--	--	---	---



# PROGRAMME 13 - Grand Canal / Commune : Saulchoy



## Légende

- Sens d'écoulement
- Canal
- Limite des tronçons
- Limite communale

### Sites Natura 2000

- FR2200348 : Vallée de l'Authie
- FR2212003 : Marais arrière-littoraux picards
- FR3100489 : Pelouses, bois, forêts neutrocalcicoles et système alluvial de la moyenne vallée de l'Authie
- FR3100492 : Prairies et marais tourbeux de la basse vallée de l'Authie

## Entretien léger

- Suppression de ligneux sur ouvrage
- Entretien de passe à poissons
- Retrait des gravats
- Surveillance de points de repère

### Ripisylve

- Débroussaillage
- Elagage
- Abattage de peupliers
- Abattage pour éclaircissement
- Eradication de la Balsamine

### Lit mineur

- Suppression d'embâcle
- Maintien, fixation, repositionnement d'embâcle
- Reprofilage du lit mineur par curage\*
- Reprofilage des connexions de fossés latéraux
- Faucardage annuel
- Faucardage annuel tardif
- Faucardage ponctuel

\* s'accompagne d'une opération "Entretien de la ripisylve avant curage" et 3 ans après d'une opération "Implantation d'une ripisylve par gestion de la repousse spontanée"

## Restauration

### Protection parcellaire

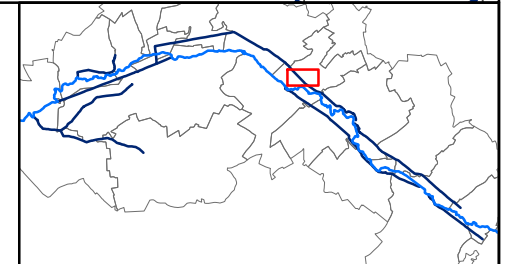
- Aménagement de pompe à museau
- Pose de clôture avec passage d'homme
- Déplacement de clôture

### Berge

- Colmatage des abreuvoirs sauvages
- Arasement de merlon et évacuation

### Lit mineur

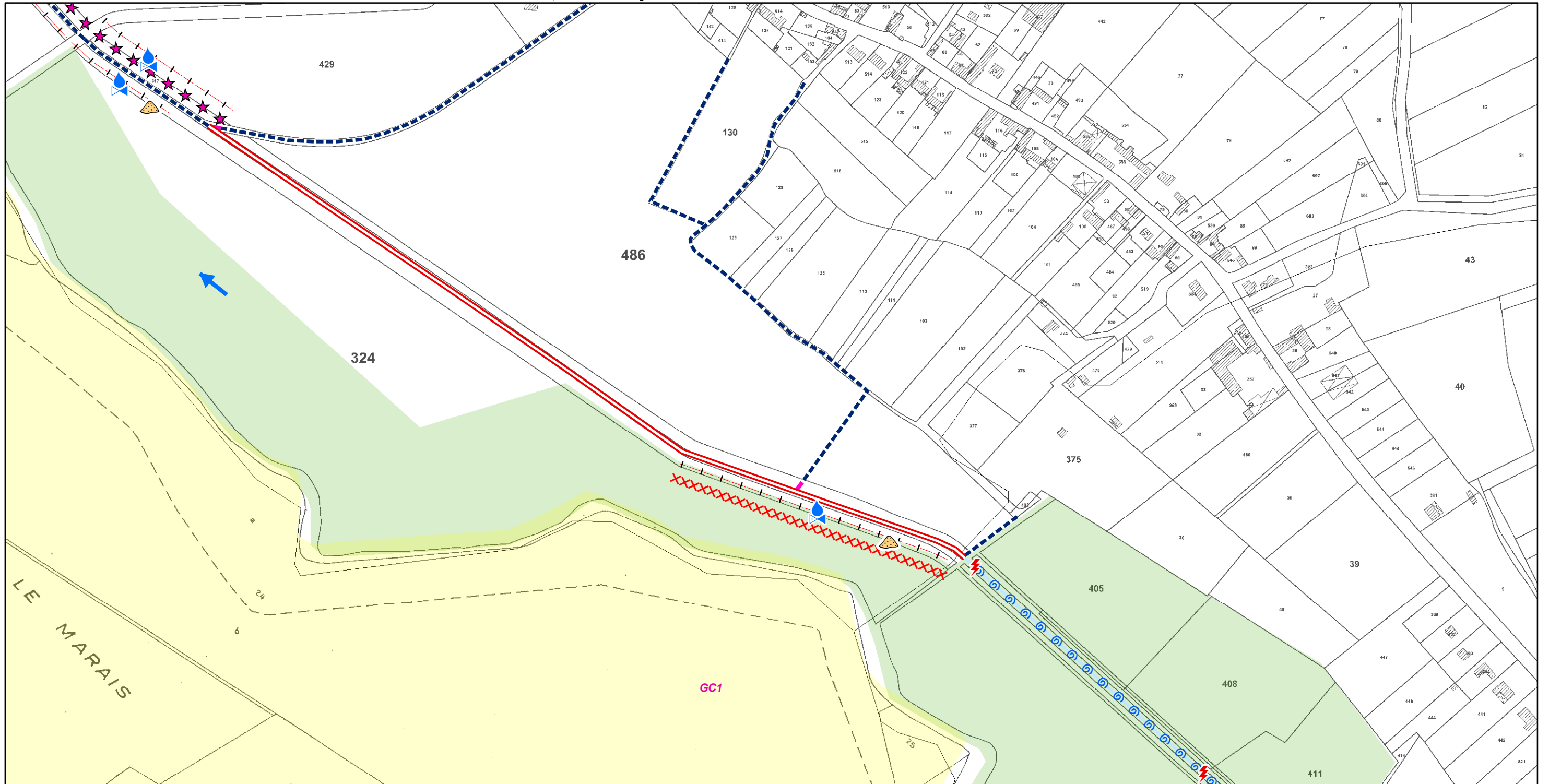
- Restauration de section par la création d'un pied de berge
- Décolmatage des sources
- Stabilisation du lit mineur par la pose de seuil
- Décapage du merlon
- Remblai du lit mineur



0 25 50 100 m

Projection : Lambert 93  
 Source : BD Parcellaire IGN, PPIGE, EPTB Authie, SIALIS  
 Réalisation : SIALIS pour l'Association Syndicale des Propriétaires de la Vallée d'Authie, janvier 2013

**PROGRAMME 14 - Grand Canal / Communes : Douriez, Saulchoy**



**Légende**

- Sens d'écoulement
- Canal
- Limite des tronçons
- Limite communale

**Sites Natura 2000**

- FR2200348 : Vallée de l'Authie
- FR2212003 : Marais arrière-littoraux picards
- FR3100489 : Pelouses, bois, forêts neutrocalcicoles et système alluvial de la moyenne vallée de l'Authie
- FR3100492 : Prairies et marais tourbeux de la basse vallée de l'Authie

**Entretien léger**

- Suppression de ligneux sur ouvrage
- Entretien de passe à poissons
- Retrait des gravats
- Surveillance de points de repère

**Ripisylve**

- Débroussaillage
- Elagage
- Abattage de peupliers
- Abattage pour éclaircissement
- Eradication de la Balsamine

**Lit mineur**

- Suppression d'embâcle
- Maintien, fixation, repositionnement d'embâcle
- Reprofilage du lit mineur par curage\*
- Reprofilage des connexions de fossés latéraux
- Faucardage annuel
- Faucardage annuel tardif
- Faucardage ponctuel

\* s'accompagne d'une opération "Entretien de la ripisylve avant curage" et 3 ans après d'une opération "Implantation d'une ripisylve par gestion de la repousse spontanée"

**Restauration**

**Protection parcellaire**

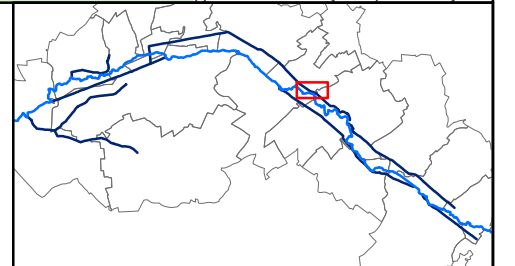
- Aménagement de pompe à museau
- Pose de clôture avec passage d'homme
- Déplacement de clôture

**Berge**

- Colmatage des abreuvoirs sauvages
- Arasement de merlon et évacuation

**Lit mineur**

- Restauration de section par la création d'un pied de berge
- Décolmatage des sources
- Stabilisation du lit mineur par la pose de seuil
- Décapage du merlon
- Remblai du lit mineur



0 25 50 100 m

Projection : Lambert 93  
 Source : BD Parcellaire IGN, PPIGE, EPTB Authie, SIALIS  
 Réalisation : SIALIS pour l'Association Syndicale des Propriétaires de la Vallée d'Authie, janvier 2013



**PROGRAMME 15 - Grand Canal / Commune : Douriez**



**Légende**

- Sens d'écoulement
- Canal
- Limite des tronçons
- Limite communale

**Sites Natura 2000**

- FR2200348 : Vallée de l'Authie
- FR2212003 : Marais arrière-littoraux picards
- FR3100489 : Pelouses, bois, forêts neutrocalcicoles et système alluvial de la moyenne vallée de l'Authie
- FR3100492 : Prairies et marais tourbeux de la basse vallée de l'Authie

**Entretien léger**

- Suppression de ligneux sur ouvrage
- Entretien de passe à poissons
- Retrait des gravats
- Surveillance de points de repère

**Ripisylve**

- Débroussaillage
- Elagage
- Abattage de peupliers
- Abattage pour éclaircissement
- Eradication de la Balsamine

**Lit mineur**

- Suppression d'embâcle
- Maintien, fixation, repositionnement d'embâcle
- Reprofilage du lit mineur par curage\*
- Reprofilage des connexions de fossés latéraux
- Faucardage annuel
- Faucardage annuel tardif
- Faucardage ponctuel

\* s'accompagne d'une opération "Entretien de la ripisylve avant curage" et 3 ans après d'une opération "Implantation d'une ripisylve par gestion de la repousse spontanée"

**Restauration**

**Protection parcellaire**

- Aménagement de pompe à museau
- Pose de clôture avec passage d'homme
- Déplacement de clôture

**Berge**

- Colmatage des abreuvoirs sauvages
- Arasement de merlon et évacuation

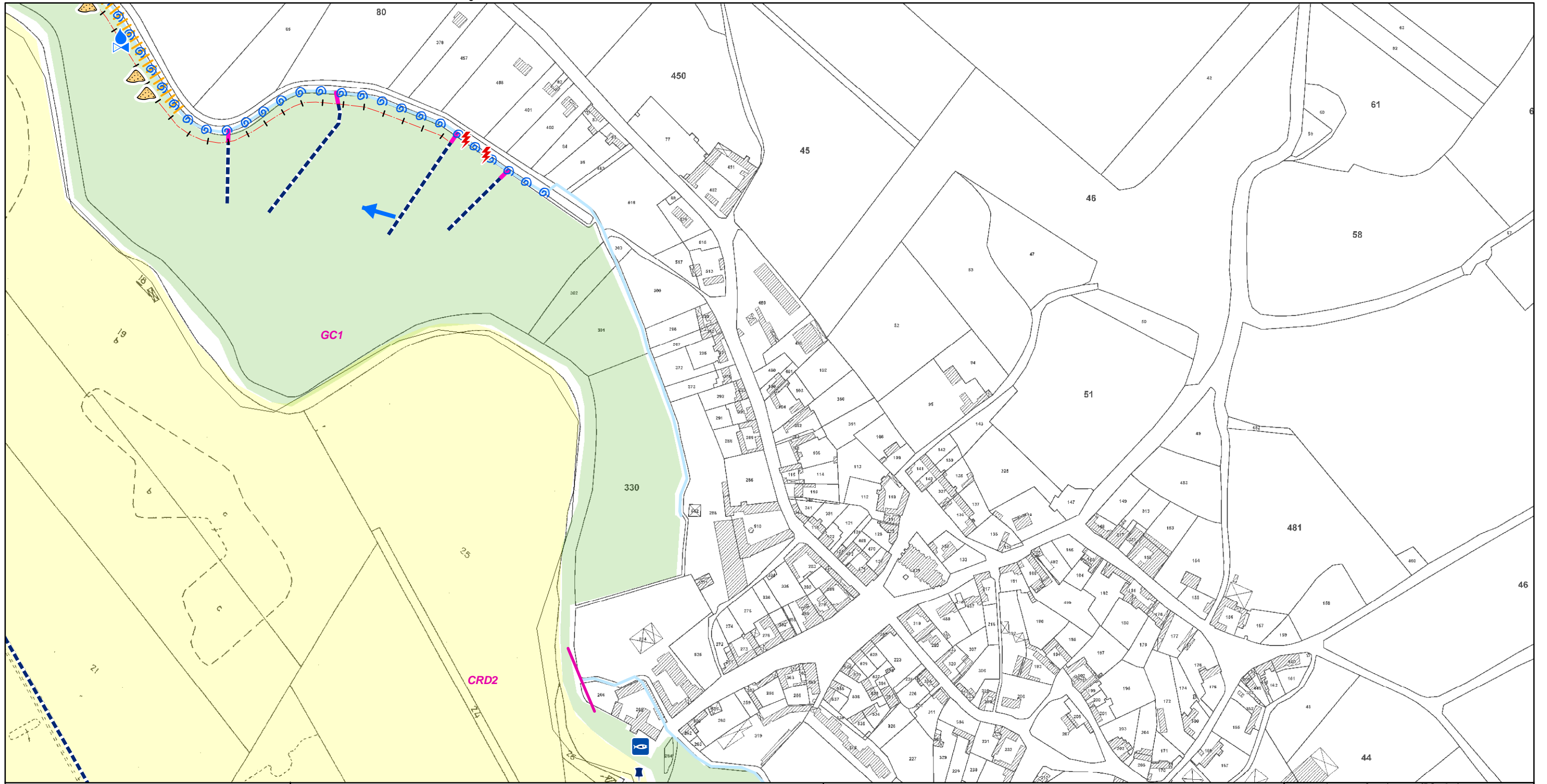
**Lit mineur**

- Restauration de section par la création d'un pied de berge
- Décolmatage des sources
- Stabilisation du lit mineur par la pose de seuil
- Décapage du merlon
- Remblai du lit mineur

0 25 50 100 m

Projection : Lambert 93  
 Source : BD Parcellaire IGN, PPIGE, EPTB Authie, SIALIS  
 Réalisation : SIALIS pour l'Association Syndicale des Propriétaires de la Vallée d'Authie, janvier 2013

**PROGRAMME 16 - Grand Canal - Canal de Raye-Douriez / Commune : Douriez**



**Légende**

- ➔ Sens d'écoulement
- Canal
- Limite des tronçons
- Limite communale

**Sites Natura 2000**

- FR2200348 : Vallée de l'Authie
- FR2212003 : Marais arrière-littoraux picards
- FR3100489 : Pelouses, bois, forêts neutrocalcicoles et système alluvial de la moyenne vallée de l'Authie
- FR3100492 : Prairies et marais tourbeux de la basse vallée de l'Authie

**Entretien léger**

- 🌳 Suppression de ligneux sur ouvrage
- 🐟 Entretien de passe à poissons
- 🏗️ Retrait des gravats
- 📍 Surveillance de points de repère

**Ripisylve**

- 🌿 Débroussaillage
- 🌱 Elagage
- 🌳 Abattage de peupliers
- 🌳 Abattage pour éclaircissement
- 🌸 Eradication de la Balsamine

**Lit mineur**

- ⚡ Suppression d'embâcle
- 🛠️ Maintien, fixation, repositionnement d'embâcle
- Reprofilage du lit mineur par curage\*
- Reprofilage des connexions de fossés latéraux
- 🌱 Faucardage annuel
- 🌱 Faucardage annuel tardif
- 🌱 Faucardage ponctuel

\* s'accompagne d'une opération "Entretien de la ripisylve avant curage" et 3 ans après d'une opération "Implantation d'une ripisylve par gestion de la repousse spontanée"

**Restauration**

**Protection parcellaire**

- 💧 Aménagement de pompe à museau
- 🚪 Pose de clôture avec passage d'homme
- 🚪 Déplacement de clôture

**Berge**

- 🍪 Colmatage des abreuvoirs sauvages
- XXX Arasement de merlon et évacuation

**Lit mineur**

- == Restauration de section par la création d'un pied de berge
- 🌀 Décolmatage des sources

**Opération spécifique sur le Pendé**

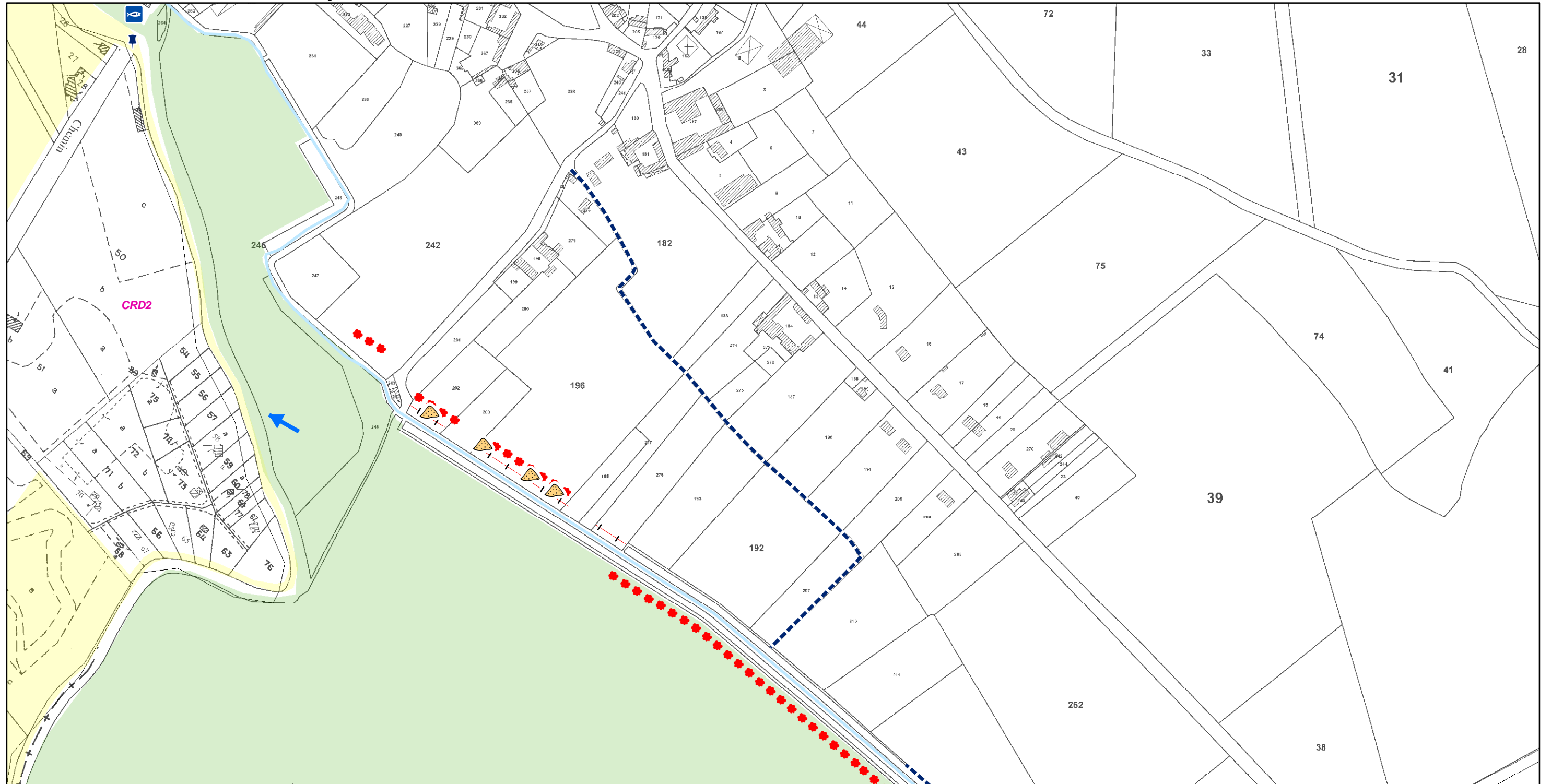
- 🔹 Stabilisation du lit mineur par la pose de seuil
- XXX Décapage du merlon
- Remblai du lit mineur

0 25 50 100 m

Projection : Lambert 93  
 Source : BD Parcellaire IGN, PPIGE, EPTB Authie, SIALIS  
 Réalisation : SIALIS pour l'Association Syndicale des Propriétaires de la Vallée d'Authie, janvier 2013



# PROGRAMME 17 - Canal de Raye-Douriez / Commune : Douriez



## Légende

- Sens d'écoulement
- Canal
- Limite des tronçons
- Limite communale

## Sites Natura 2000

- FR2200348 : Vallée de l'Authie
- FR2212003 : Marais arrière-littoraux picards
- FR3100489 : Pelouses, bois, forêts neutrocalcicoles et système alluvial de la moyenne vallée de l'Authie
- FR3100492 : Prairies et marais tourbeux de la basse vallée de l'Authie

## Entretien léger

- Suppression de ligneux sur ouvrage
- Entretien de passe à poissons
- Retrait des gravats
- Surveillance de points de repère

## Ripisylve

- Débroussaillage
- Elagage
- Abattage de peupliers
- Abattage pour éclaircissement
- Eradication de la Balsamine

## Lit mineur

- Suppression d'embâcle
- Maintien, fixation, repositionnement d'embâcle
- Reprofilage du lit mineur par curage\*
- Reprofilage des connexions de fossés latéraux
- Faucardage annuel
- Faucardage annuel tardif
- Faucardage ponctuel

\* s'accompagne d'une opération "Entretien de la ripisylve avant curage" et 3 ans après d'une opération "Implantation d'une ripisylve par gestion de la repousse spontanée"

## Restauration

### Protection parcellaire

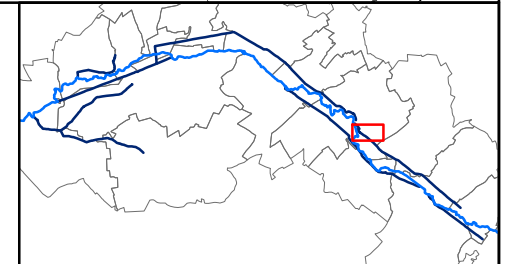
- Aménagement de pompe à museau
- Pose de clôture avec passage d'homme
- Déplacement de clôture

### Berge

- Colmatage des abreuvoirs sauvages
- Arasement de merlon et évacuation

### Lit mineur

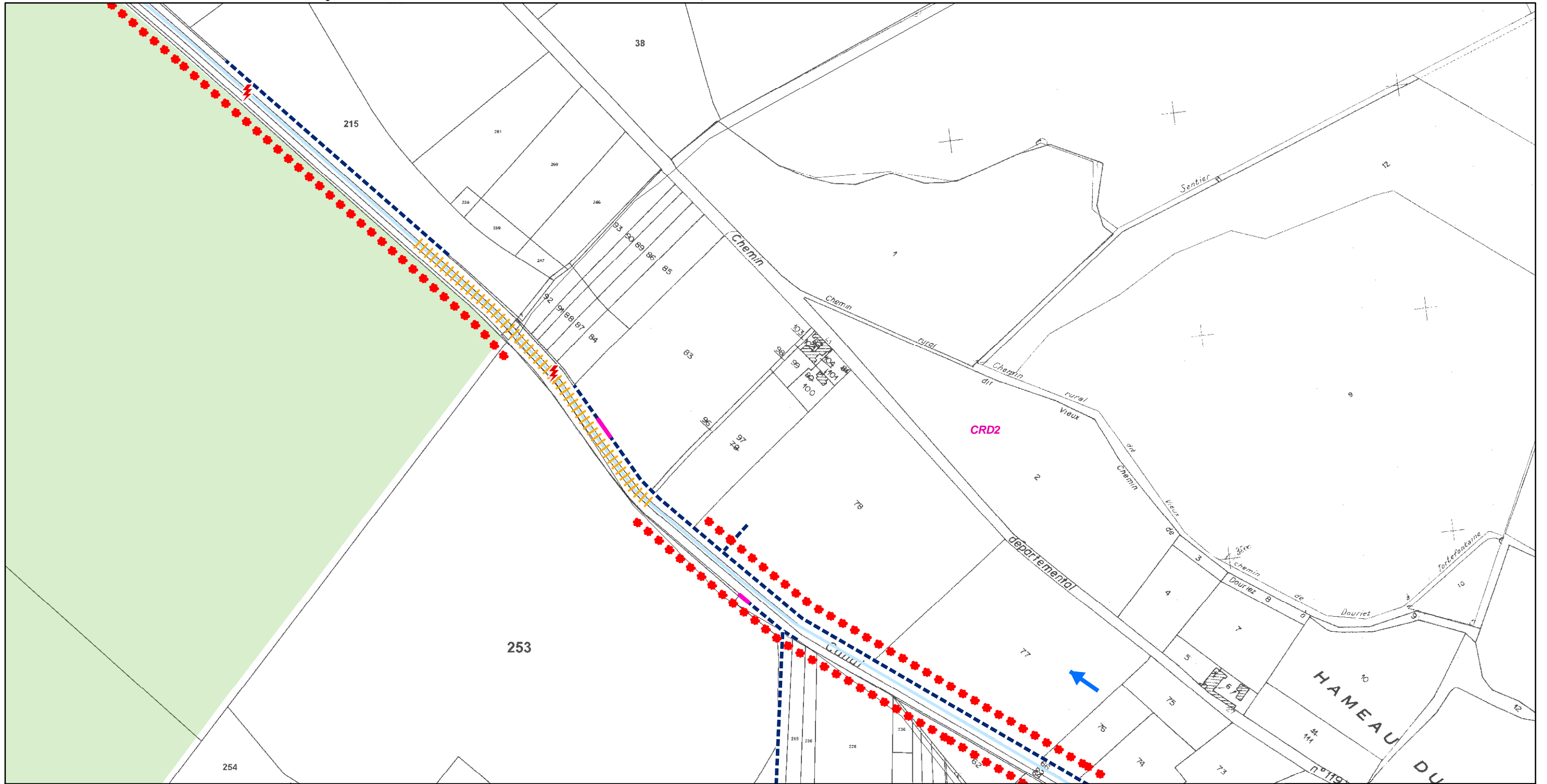
- Restauration de section par la création d'un pied de berge
- Décolmatage des sources
- Stabilisation du lit mineur par la pose de seuil
- Décapage du merlon
- Remblai du lit mineur



0 25 50 100 m

Projection : Lambert 93  
 Source : BD Parcellaire IGN, PPIGE, EPTB Authie, SIALIS  
 Réalisation : SIALIS pour l'Association Syndicale des Propriétaires de la Vallée d'Authie, janvier 2013

**PROGRAMME 18 - Canal de Raye-Douriez / Communes : Tortefontaine, Douriez**



**Légende**

- Sens d'écoulement
- Canal
- Limite des tronçons
- Limite communale

**Sites Natura 2000**

- FR2200348 : Vallée de l'Authie
- FR2212003 : Marais arrière-littoraux picards
- FR3100489 : Pelouses, bois, forêts neutrocalcicoles et système alluvial de la moyenne vallée de l'Authie
- FR3100492 : Prairies et marais tourbeux de la basse vallée de l'Authie

**Entretien léger**

- Suppression de ligneux sur ouvrage
- Entretien de passe à poissons
- Retrait des gravats
- Surveillance de points de repère

**Ripisylve**

- Débroussaillage
- Elagage
- Abattage de peupliers
- Abattage pour éclaircissement
- Eradication de la Balsamine

**Lit mineur**

- Suppression d'embâcle
- Maintien, fixation, repositionnement d'embâcle
- Reprofilage du lit mineur par curage\*
- Reprofilage des connexions de fossés latéraux
- Faucardage annuel
- Faucardage annuel tardif
- Faucardage ponctuel

\* s'accompagne d'une opération "Entretien de la ripisylve avant curage" et 3 ans après d'une opération "Implantation d'une ripisylve par gestion de la repousse spontanée"

**Restauration**

**Protection parcellaire**


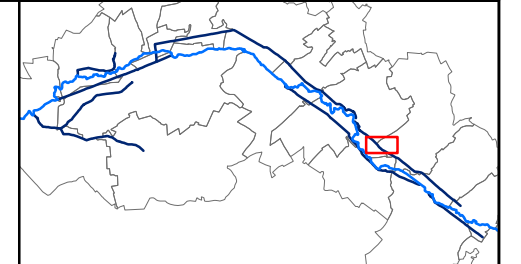
- Aménagement de pompe à museau
- Pose de clôture avec passage d'homme
- Déplacement de clôture

**Berge**

- Colmatage des abreuvoirs sauvages
- Arasement de merlon et évacuation

**Lit mineur**

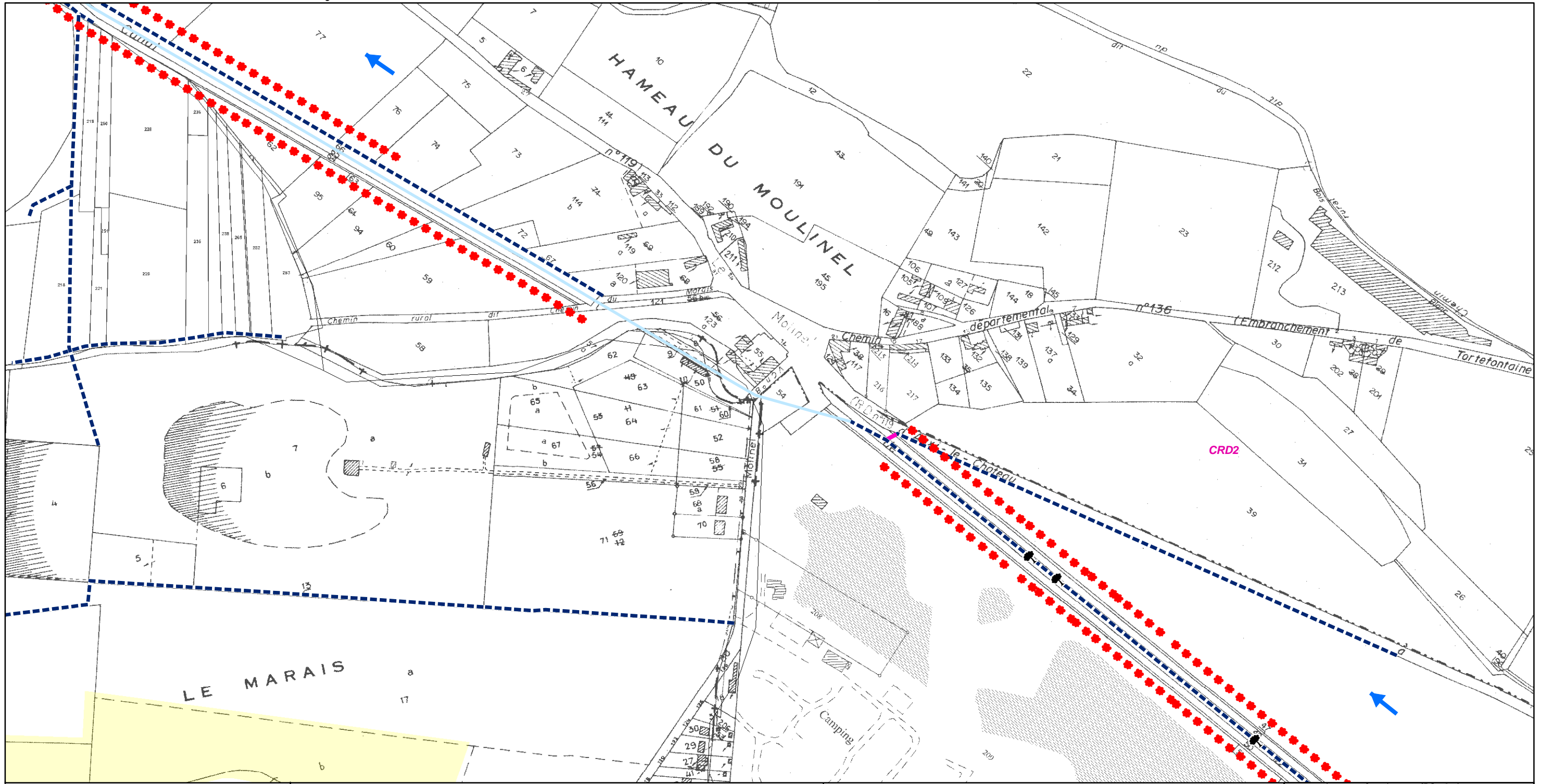
- Restauration de section par la création d'un pied de berge
- Décolmatage des sources
- Stabilisation du lit mineur par la pose de seuil
- Décapage du merlon
- Remblai du lit mineur



Projection : Lambert 93  
 Source : BD Parcellaire IGN, PPIGE, EPTB Authie, SIALIS  
 Réalisation : SIALIS pour l'Association Syndicale des Propriétaires de la Vallée d'Authie, janvier 2013



**PROGRAMME 19 - Canal de Raye-Douriez / Communes : Tortefontaine, Ponches-Estruval, Douriez**



**Légende**

- Sens d'écoulement
- Canal
- Limite des tronçons
- Limite communale

**Sites Natura 2000**

- FR2200348 : Vallée de l'Authie
- FR2212003 : Marais arrière-littoraux picards
- FR3100489 : Pelouses, bois, forêts neutrocalcicoles et système alluvial de la moyenne vallée de l'Authie
- FR3100492 : Prairies et marais tourbeux de la basse vallée de l'Authie

**Entretien léger**

- Suppression de ligneux sur ouvrage
- Entretien de passe à poissons
- Retrait des gravats
- Surveillance de points de repère

**Ripisylve**

- Débroussaillage
- Elagage
- Abattage de peupliers
- Abattage pour éclaircissement
- Eradication de la Balsamine

**Lit mineur**

- Suppression d'embâcle
- Maintien, fixation, repositionnement d'embâcle
- Reprofilage du lit mineur par curage\*
- Reprofilage des connexions de fossés latéraux
- Faucardage annuel
- Faucardage annuel tardif
- Faucardage ponctuel

\* s'accompagne d'une opération "Entretien de la ripisylve avant curage" et 3 ans après d'une opération "Implantation d'une ripisylve par gestion de la repousse spontanée"

**Restauration**

**Protection parcellaire**

- Aménagement de pompe à museau
- Pose de clôture avec passage d'homme
- Déplacement de clôture

**Berge**

- Colmatage des abreuvoirs sauvages
- Arasement de merlon et évacuation

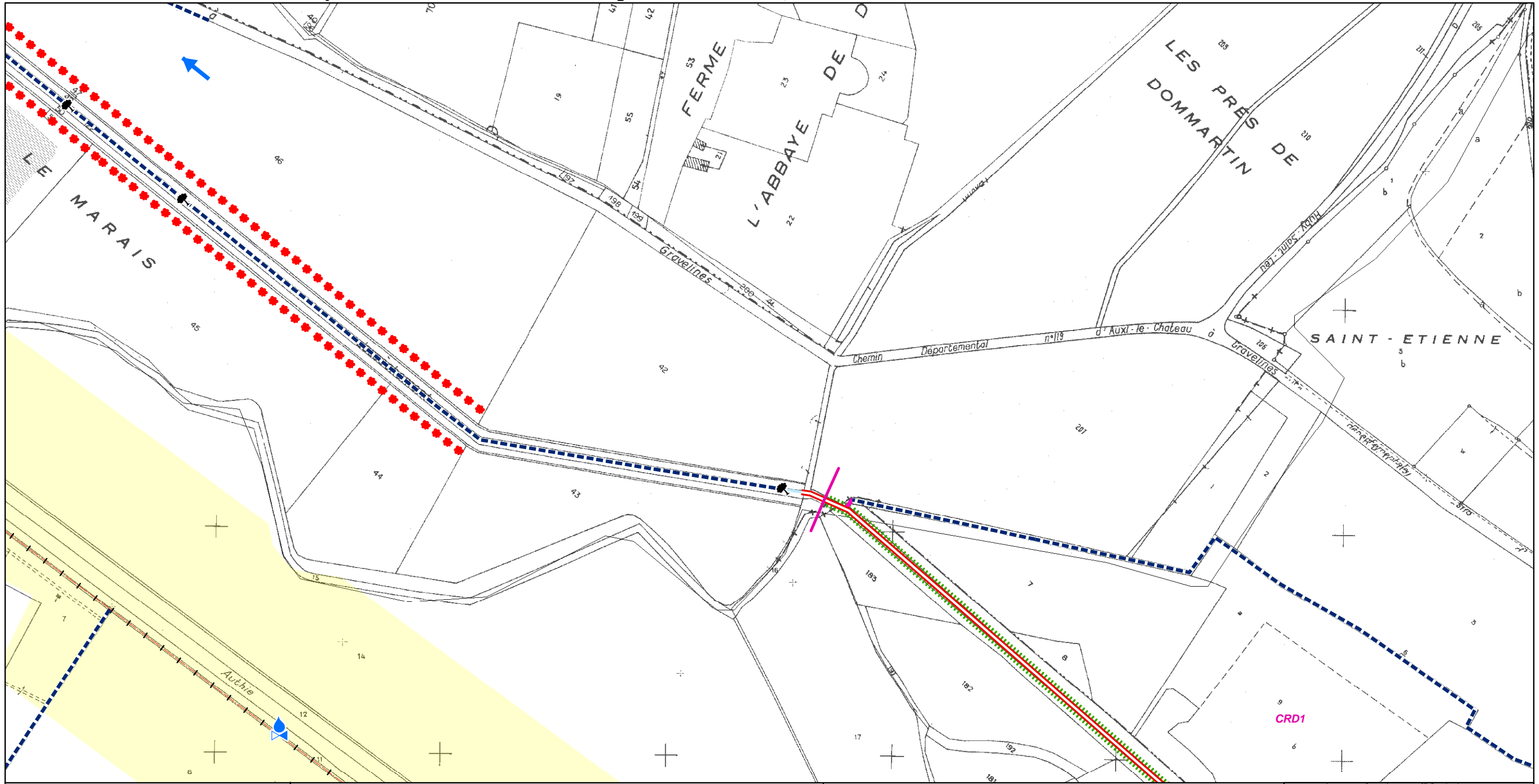
**Lit mineur**

- Restauration de section par la création d'un pied de berge
- Décolmatage des sources
- Stabilisation du lit mineur par la pose de seuil
- Décapage du merlon
- Remblai du lit mineur

0 25 50 100 m

Projection : Lambert 93  
 Source : BD Parcellaire IGN, PPIGE, EPTB Authie, SIALIS  
 Réalisation : SIALIS pour l'Association Syndicale des Propriétaires de la Vallée d'Authie, janvier 2013

**PROGRAMME 20 - Canal de Raye-Douriez / Communes : Dompierre-sur-Authie, Tortefontaine**



**Légende**

- Sens d'écoulement
- Canal
- Limite des tronçons
- Limite communale

**Sites Natura 2000**

- FR2200348 : Vallée de l'Authie
- FR2212003 : Marais arrière-littoraux picards
- FR3100489 : Pelouses, bois, forêts neutrocalcicoles et système alluvial de la moyenne vallée de l'Authie
- FR3100492 : Prairies et marais tourbeux de la basse vallée de l'Authie

**Entretien léger**

- Suppression de ligneux sur ouvrage
- Entretien de passe à poissons
- Retrait des gravats
- Surveillance de points de repère

**Ripisylve**

- Débroussaillage
- Elagage
- Abattage de peupliers
- Abattage pour éclaircissement
- Eradication de la Balsamine

**Lit mineur**

- Suppression d'embâcle
- Maintien, fixation, repositionnement d'embâcle
- Reprofilage du lit mineur par curage\*
- Reprofilage des connexions de fossés latéraux
- Faucardage annuel
- Faucardage annuel tardif
- Faucardage ponctuel

\* s'accompagne d'une opération "Entretien de la ripisylve avant curage" et 3 ans après d'une opération "Implantation d'une ripisylve par gestion de la repousse spontanée"

**Restauration**

**Protection parcellaire**

- Aménagement de pompe à museau
- Pose de clôture avec passage d'homme
- Déplacement de clôture

**Berge**

- Colmatage des abreuvoirs sauvages
- Arasement de merlon et évacuation

**Lit mineur**

- Restauration de section par la création d'un pied de berge
- Décolmatage des sources

**Opération spécifique sur le Pendé**

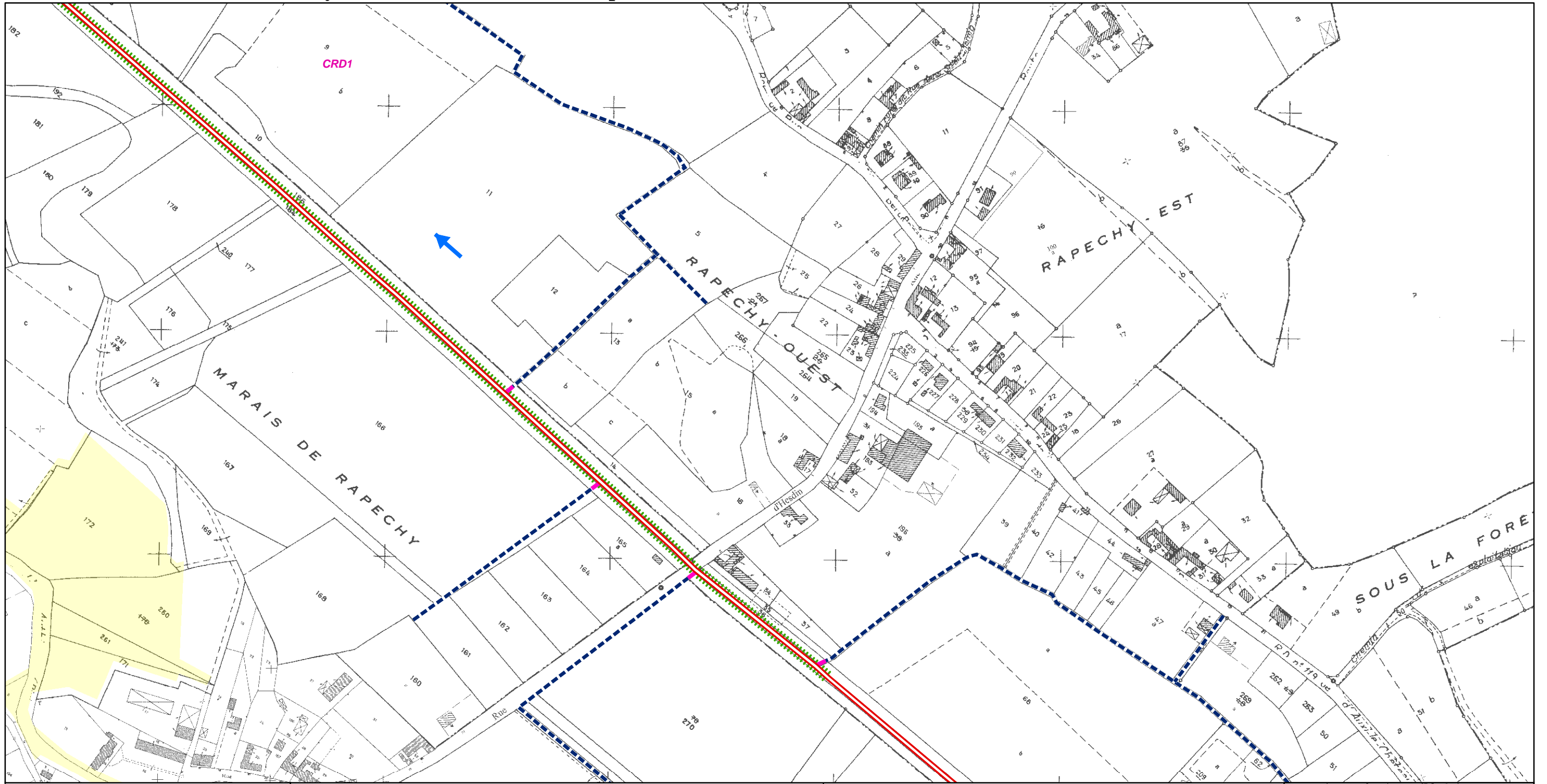
- Stabilisation du lit mineur par la pose de seuil
- Décapage du merlon
- Remblai du lit mineur

0 25 50 100 m

Projection : Lambert 93  
 Source : BD Parcellaire IGN, PPIGE, EPTB Authie, SIALIS  
 Réalisation : SIALIS pour l'Association Syndicale des Propriétaires de la Vallée d'Authie, janvier 2013



**PROGRAMME 21 - Canal de Raye-Douriez / Commune : Dompierre-sur-Authie**



**Légende**

- Sens d'écoulement
- Canal
- Limite des tronçons
- Limite communale

**Sites Natura 2000**

- FR2200348 : Vallée de l'Authie
- FR2212003 : Marais arrière-littoraux picards
- FR3100489 : Pelouses, bois, forêts neutrocalcicoles et système alluvial de la moyenne vallée de l'Authie
- FR3100492 : Prairies et marais tourbeux de la basse vallée de l'Authie

**Entretien léger**

- Suppression de ligneux sur ouvrage
- Entretien de passe à poissons
- Retrait des gravats
- Surveillance de points de repère

**Ripisylve**

- Débroussaillage
- Elagage
- Abattage de peupliers
- Abattage pour éclaircissement
- Eradication de la Balsamine

**Lit mineur**

- Suppression d'embâcle
- Maintien, fixation, repositionnement d'embâcle
- Reprofilage du lit mineur par curage\*
- Reprofilage des connexions de fossés latéraux
- Faucardage annuel
- Faucardage annuel tardif
- Faucardage ponctuel

\* s'accompagne d'une opération "Entretien de la ripisylve avant curage" et 3 ans après d'une opération "Implantation d'une ripisylve par gestion de la repousse spontanée"

**Restauration**

**Protection parcellaire**

- Aménagement de pompe à museau
- Pose de clôture avec passage d'homme
- Déplacement de clôture

**Berge**

- Colmatage des abreuvoirs sauvages
- Arasement de merlon et évacuation

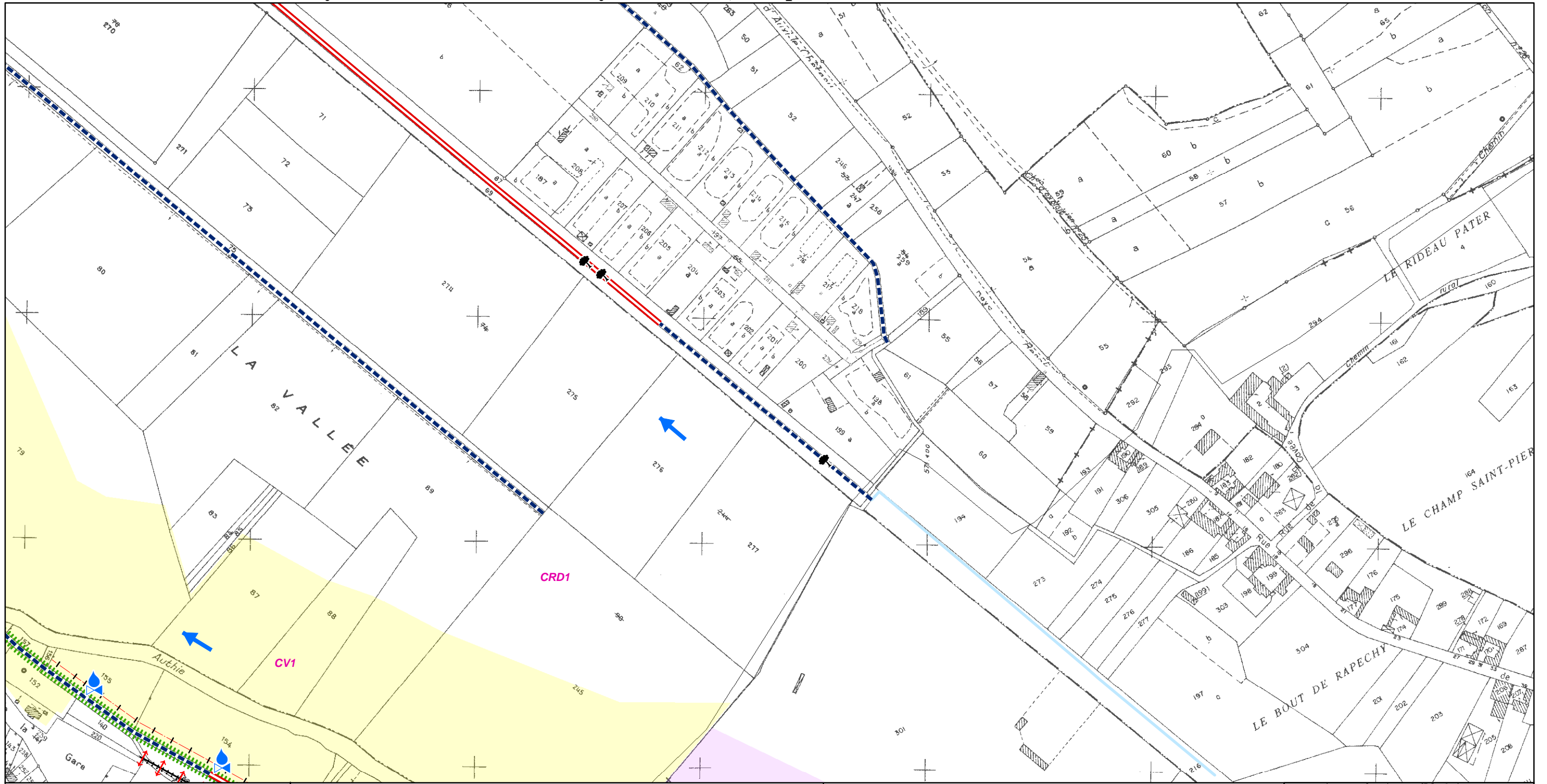
**Lit mineur**

- Restauration de section par la création d'un pied de berge
- Décolmatage des sources
- Stabilisation du lit mineur par la pose de seuil
- Décapage du merlon
- Remblai du lit mineur

0 25 50 100 m

Projection : Lambert 93  
 Source : BD Parcellaire IGN, PPIGE, EPTB Authie, SIALIS  
 Réalisation : SIALIS pour l'Association Syndicale des Propriétaires de la Vallée d'Authie, janvier 2013

**PROGRAMME 22 - Canal de Raye-Douriez / Communes : Raye-sur-Authie, Dompierre-sur-Authie**



**Légende**

- ➡ Sens d'écoulement
- Canal
- Limite des tronçons
- Limite communale

**Sites Natura 2000**

- FR2200348 : Vallée de l'Authie
- FR2212003 : Marais arrière-littoraux picards
- FR3100489 : Pelouses, bois, forêts neutrocalcicoles et système alluvial de la moyenne vallée de l'Authie
- FR3100492 : Prairies et marais tourbeux de la basse vallée de l'Authie

**Entretien léger**

- 🌳 Suppression de ligneux sur ouvrage
- 🐟 Entretien de passe à poissons
- 🏗️ Retrait des gravats
- 📍 Surveillance de points de repère

**Ripisylve**

- 🌿 Débroussaillage
- 🌱 Elagage
- 🌳 Abattage de peupliers
- 🌳 Abattage pour éclaircissement
- 🌸 Eradication de la Balsamine

**Lit mineur**

- ⚡ Suppression d'embâcle
- 🔧 Maintien, fixation, repositionnement d'embâcle
- Reprofilage du lit mineur par curage\*
- Reprofilage des connexions de fossés latéraux
- 🌿 Faucardage annuel
- 🌿 Faucardage annuel tardif
- 🌿 Faucardage ponctuel

\* s'accompagne d'une opération "Entretien de la ripisylve avant curage" et 3 ans après d'une opération "Implantation d'une ripisylve par gestion de la repousse spontanée"

**Restauration**

**Protection parcellaire**

- 💧 Aménagement de pompe à museau
- 🚪 Pose de clôture avec passage d'homme
- 🚪 Déplacement de clôture

**Berge**

- 🍪 Colmatage des abreuvoirs sauvages
- 🔪 Arasement de merlon et évacuation

**Lit mineur**

- == Restauration de section par la création d'un pied de berge
- 🌀 Décolmatage des sources

**Opération spécifique sur le Pendé**

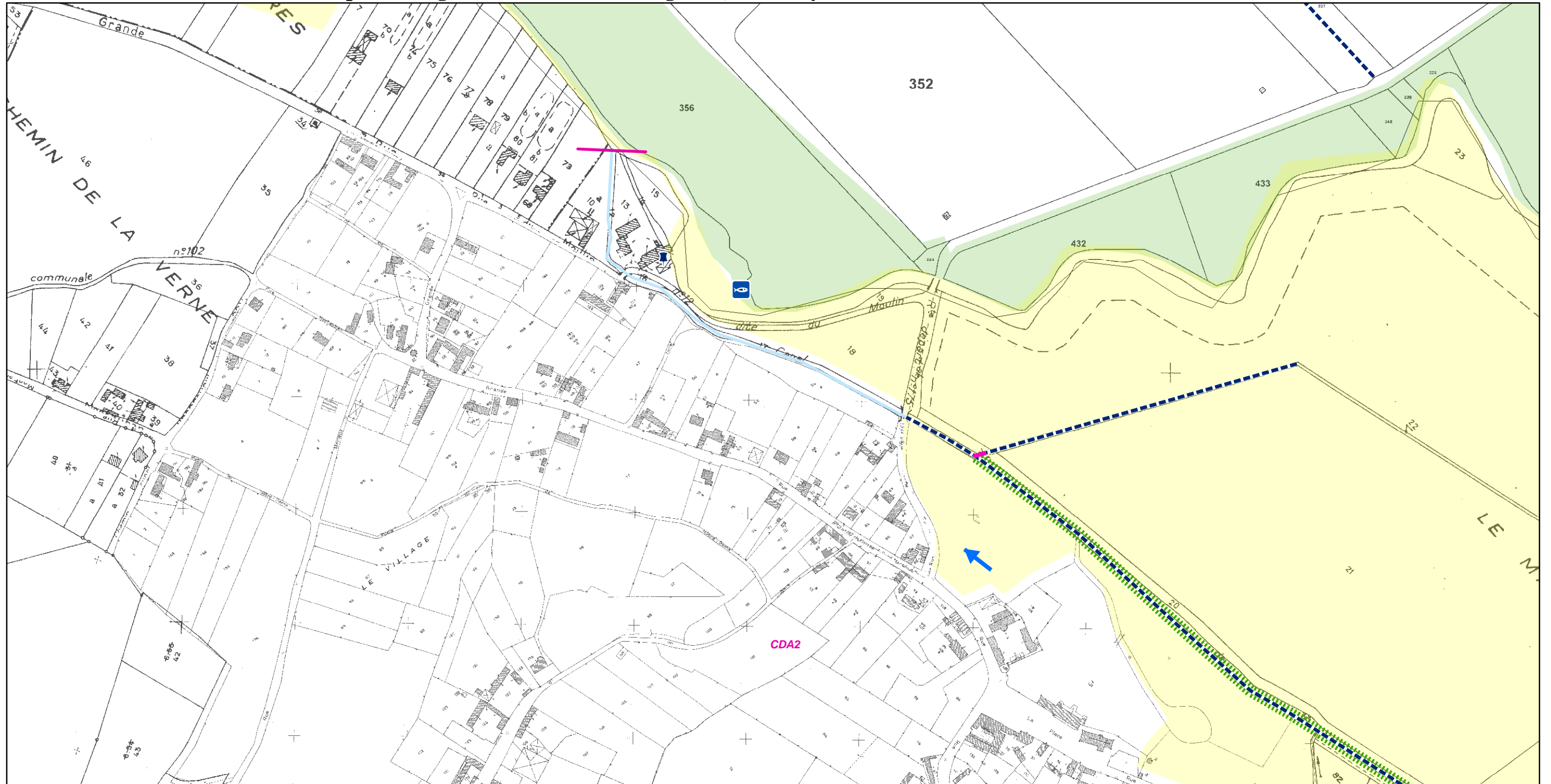
- 🔷 Stabilisation du lit mineur par la pose de seuil
- XXX Décapage du merlon
- Remblai du lit mineur

0 25 50 100 m

Projection : Lambert 93  
 Source : BD Parcellaire IGN, PPIGE, EPTB Authie, SIALIS  
 Réalisation : SIALIS pour l'Association Syndicale des Propriétaires de la Vallée d'Authie, janvier 2013



**PROGRAMME 23 - Canal de Dompierre-Argoules / Communes : Argoules, Saulchoy**



**Légende**

- Sens d'écoulement
- Canal
- Limite des tronçons
- Limite communale

**Sites Natura 2000**

- FR2200348 : Vallée de l'Authie
- FR2212003 : Marais arrière-littoraux picards
- FR3100489 : Pelouses, bois, forêts neutrocalcicoles et système alluvial de la moyenne vallée de l'Authie
- FR3100492 : Prairies et marais tourbeux de la basse vallée de l'Authie

**Entretien léger**

- Suppression de ligneux sur ouvrage
- Entretien de passe à poissons
- Retrait des gravats
- Surveillance de points de repère

**Ripisylve**

- Débroussaillage
- Elagage
- Abattage de peupliers
- Abattage pour éclaircissement
- Eradication de la Balsamine

**Lit mineur**

- Suppression d'embâcle
- Maintien, fixation, repositionnement d'embâcle
- Reprofilage du lit mineur par curage\*
- Reprofilage des connexions de fossés latéraux
- Faucardage annuel
- Faucardage annuel tardif
- Faucardage ponctuel

\* s'accompagne d'une opération "Entretien de la ripisylve avant curage" et 3 ans après d'une opération "Implantation d'une ripisylve par gestion de la repousse spontanée"

**Restauration**

**Protection parcellaire**

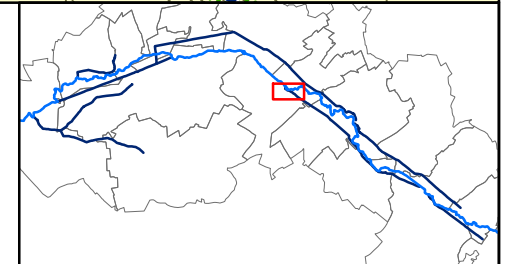
- Aménagement de pompe à museau
- Pose de clôture avec passage d'homme
- Déplacement de clôture

**Berge**

- Colmatage des abreuvoirs sauvages
- Arasement de merlon et évacuation

**Lit mineur**

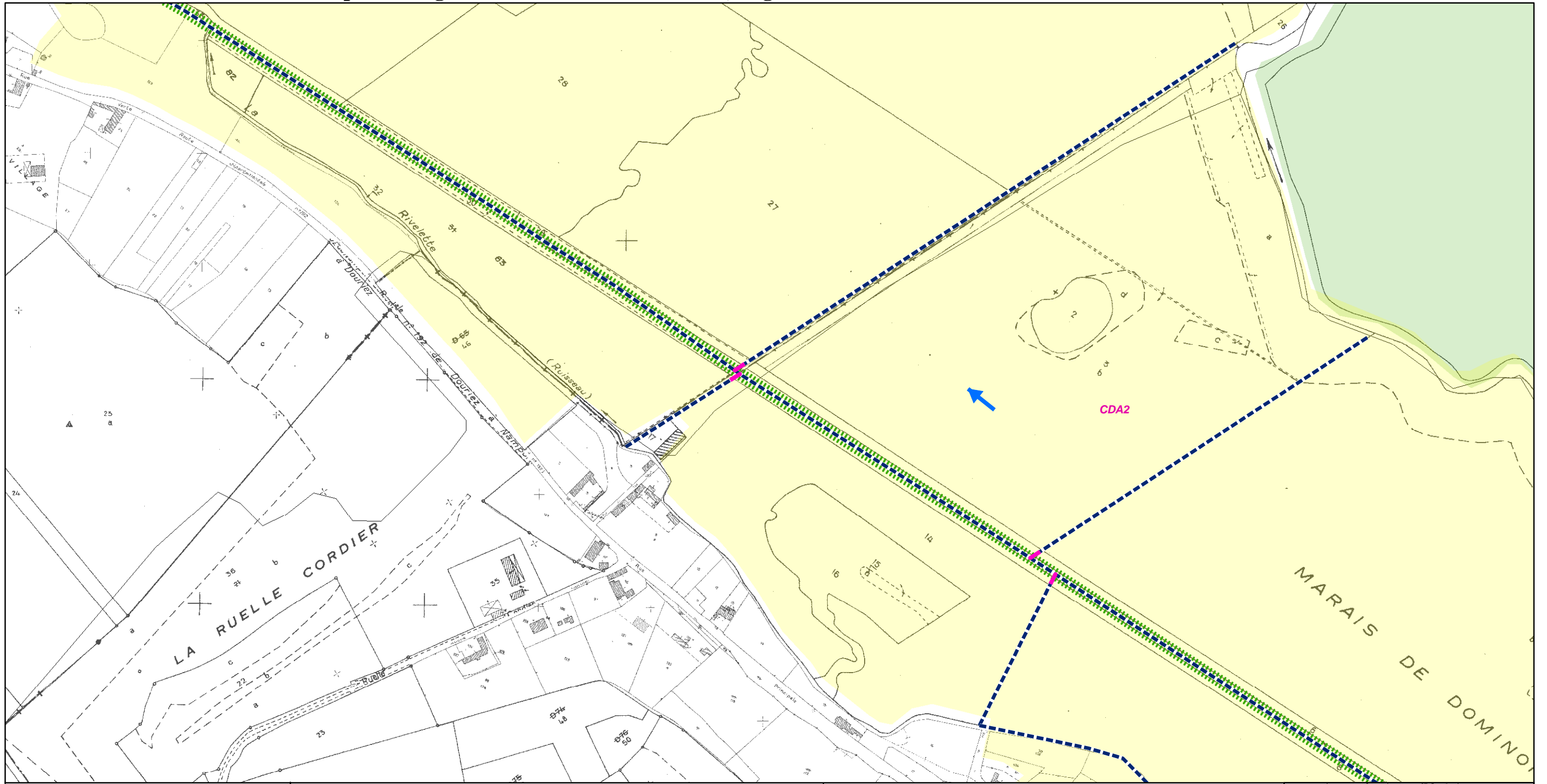
- Restauration de section par la création d'un pied de berge
- Décolmatage des sources
- Stabilisation du lit mineur par la pose de seuil
- Décapage du merlon
- Remblai du lit mineur



0 25 50 100 m

Projection : Lambert 93  
 Source : BD Parcellaire IGN, PPIGE, EPTB Authie, SIALIS  
 Réalisation : SIALIS pour l'Association Syndicale des Propriétaires de la Vallée d'Authie, janvier 2013

**PROGRAMME 24 - Canal de Dompierre-Argoules / Communes : Dominois, Argoules**



**Légende**

- Sens d'écoulement
- Canal
- Limite des tronçons
- Limite communale

**Sites Natura 2000**

- FR2200348 : Vallée de l'Authie
- FR2212003 : Marais arrière-littoraux picards
- FR3100489 : Pelouses, bois, forêts neutrocalcicoles et système alluvial de la moyenne vallée de l'Authie
- FR3100492 : Prairies et marais tourbeux de la basse vallée de l'Authie

**Entretien léger**

- Suppression de ligneux sur ouvrage
- Entretien de passe à poissons
- Retrait des gravats
- Surveillance de points de repère

**Ripisylve**

- Débroussaillage
- Elagage
- Abattage de peupliers
- Abattage pour éclaircissement
- Eradication de la Balsamine

**Lit mineur**

- Suppression d'embâcle
- Maintien, fixation, repositionnement d'embâcle
- Reprofilage du lit mineur par curage\*
- Reprofilage des connexions de fossés latéraux
- Faucardage annuel
- Faucardage annuel tardif
- Faucardage ponctuel

\* s'accompagne d'une opération "Entretien de la ripisylve avant curage" et 3 ans après d'une opération "Implantation d'une ripisylve par gestion de la repousse spontanée"

**Restauration**

**Protection parcellaire**

- Aménagement de pompe à museau
- Pose de clôture avec passage d'homme
- Déplacement de clôture

**Berge**

- Colmatage des abreuvoirs sauvages
- Arasement de merlon et évacuation

**Lit mineur**

- Restauration de section par la création d'un pied de berge
- Décolmatage des sources

**Opération spécifique sur le Pendé**

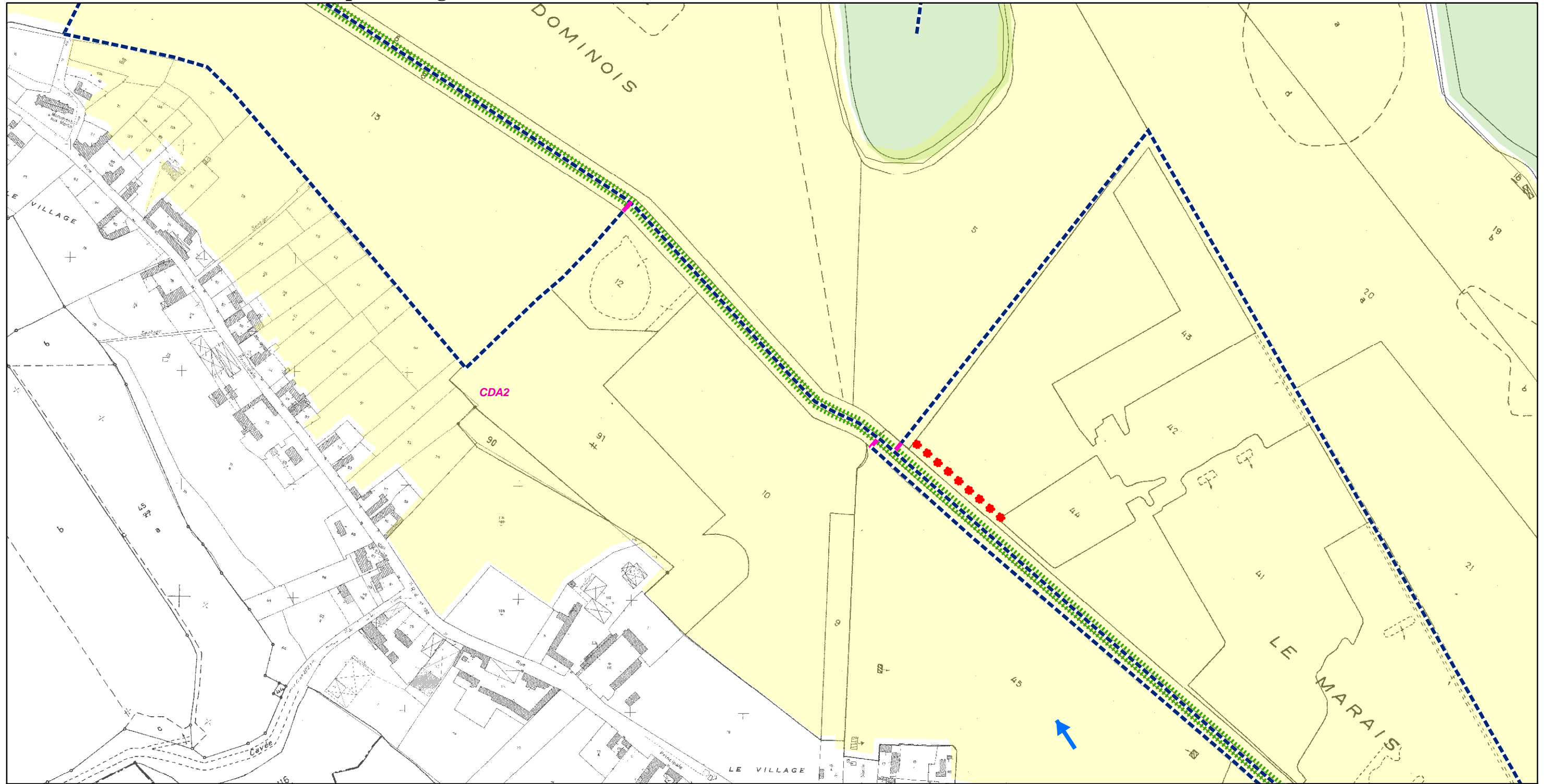
- Stabilisation du lit mineur par la pose de seuil
- Décapage du merlon
- Remblai du lit mineur

0 25 50 100 m

Projection : Lambert 93  
 Source : BD Parcellaire IGN, PPIGE, EPTB Authie, SIALIS  
 Réalisation : SIALIS pour l'Association Syndicale des Propriétaires de la Vallée d'Authie, janvier 2013



**PROGRAMME 25 - Canal de Dompierre-Argoules / Commune : Dominois**



**Légende**

- Sens d'écoulement
- Canal
- Limite des tronçons
- Limite communale

**Sites Natura 2000**

- FR2200348 : Vallée de l'Authie
- FR2212003 : Marais arrière-littoraux picards
- FR3100489 : Pelouses, bois, forêts neutrocalcicoles et système alluvial de la moyenne vallée de l'Authie
- FR3100492 : Prairies et marais tourbeux de la basse vallée de l'Authie

**Entretien léger**

- Suppression de ligneux sur ouvrage
- Entretien de passe à poissons
- Retrait des gravats
- Surveillance de points de repère

**Ripisylve**

- Débroussaillage
- Elagage
- Abattage de peupliers
- Abattage pour éclaircissement
- Eradication de la Balsamine

**Lit mineur**

- Suppression d'embâcle
- Maintien, fixation, repositionnement d'embâcle
- Reprofilage du lit mineur par curage\*
- Reprofilage des connexions de fossés latéraux
- Faucardage annuel
- Faucardage annuel tardif
- Faucardage ponctuel

\* s'accompagne d'une opération "Entretien de la ripisylve avant curage" et 3 ans après d'une opération "Implantation d'une ripisylve par gestion de la repousse spontanée"

**Restauration**

**Protection parcellaire**

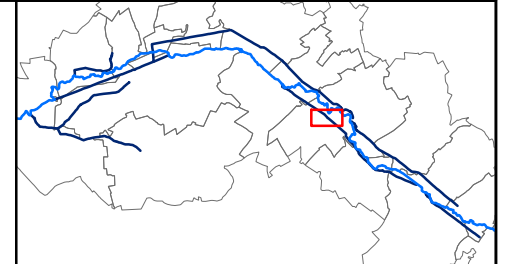
- Aménagement de pompe à museau
- Pose de clôture avec passage d'homme
- Déplacement de clôture

**Berge**

- Colmatage des abreuvoirs sauvages
- Arasement de merlon et évacuation

**Lit mineur**

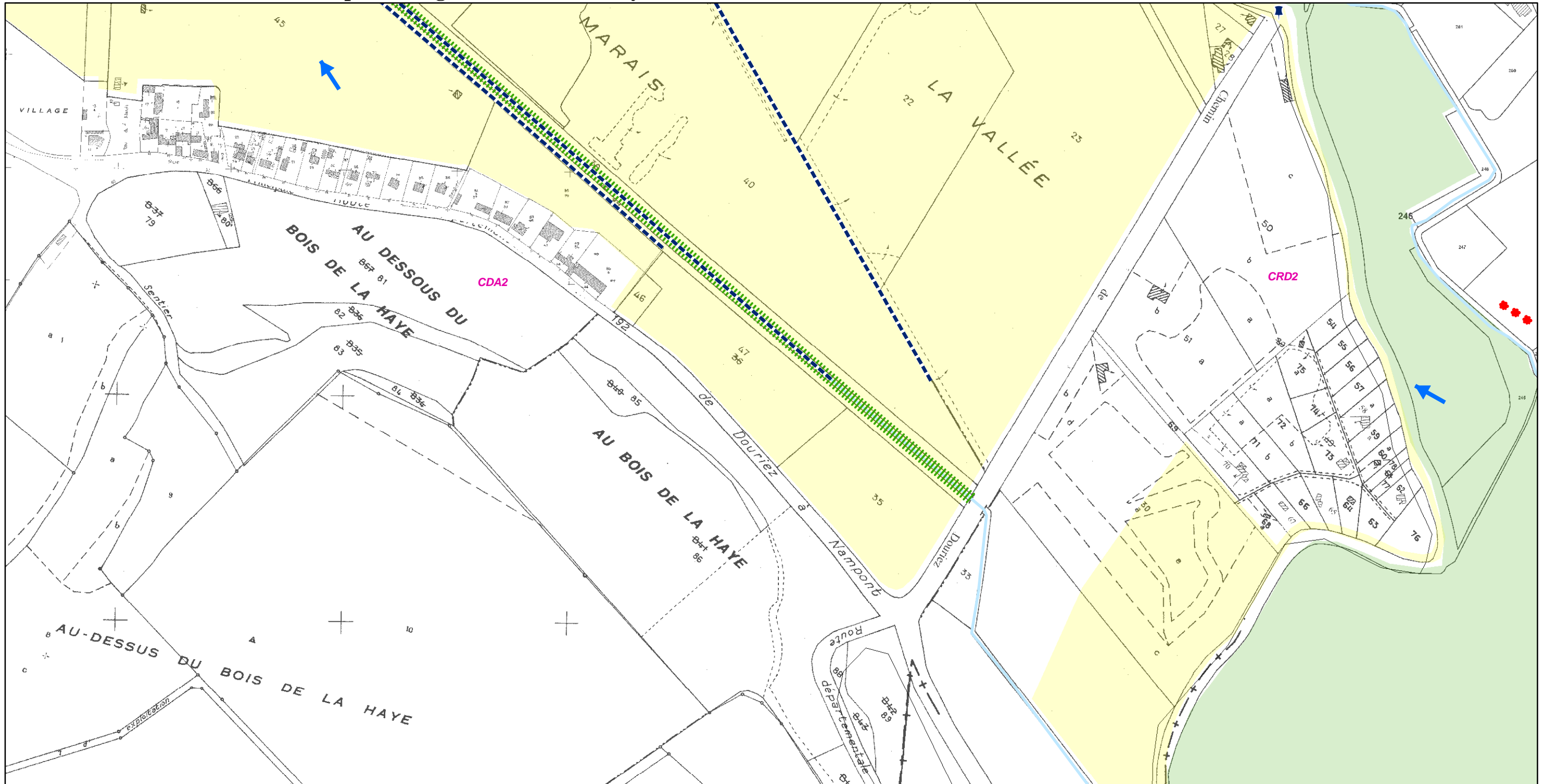
- Restauration de section par la création d'un pied de berge
- Décolmatage des sources
- Stabilisation du lit mineur par la pose de seuil
- Décapage du merlon
- Remblai du lit mineur



0 25 50 100 m

Projection : Lambert 93  
 Source : BD Parcellaire IGN, PPIGE, EPTB Authie, SIALIS  
 Réalisation : SIALIS pour l'Association Syndicale des Propriétaires de la Vallée d'Authie, janvier 2013

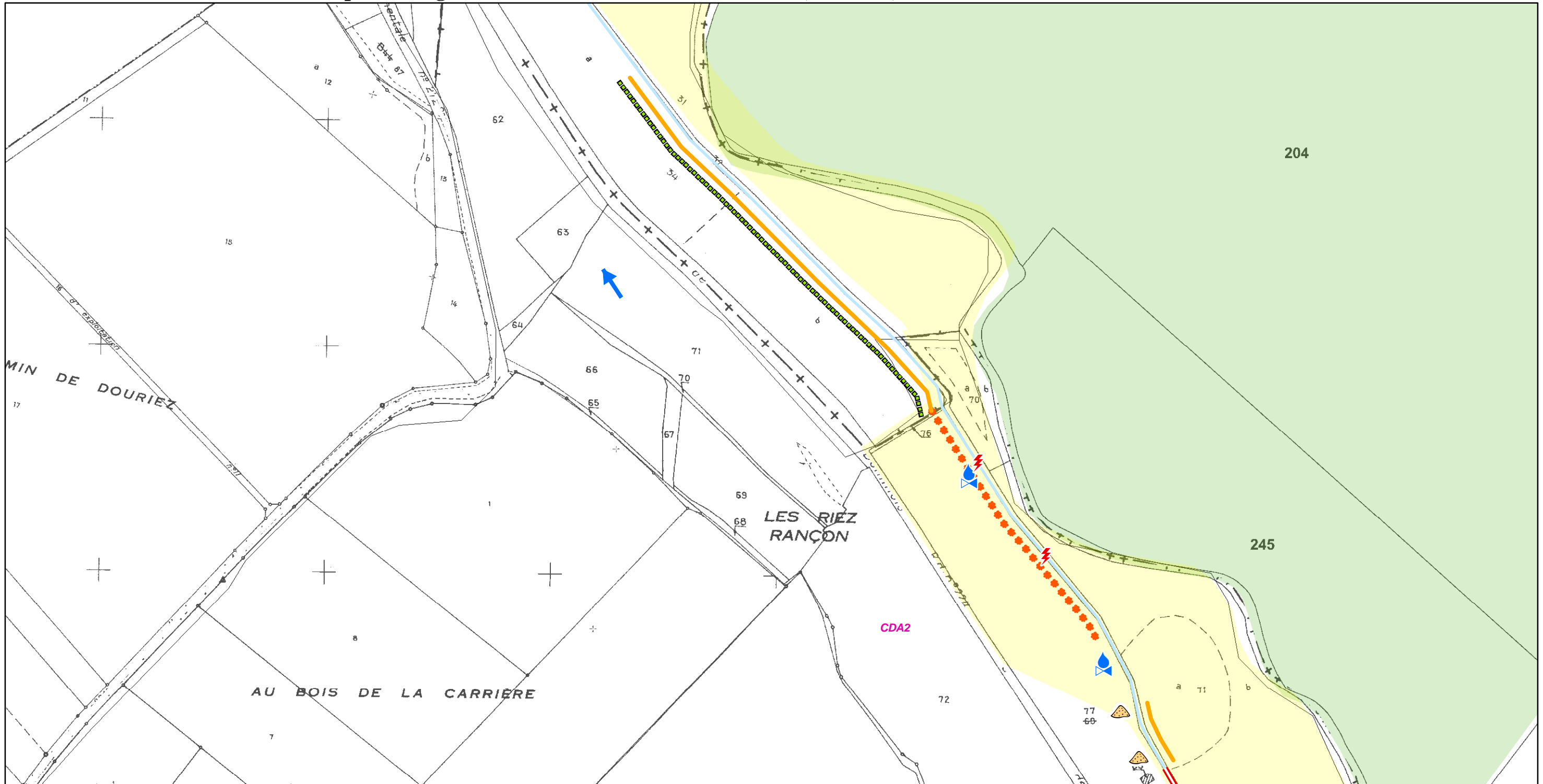
**PROGRAMME 26 - Canal de Dompierre-Argoules - Canal de Raye-Douriez / Communes : Dominois, Douriez**



<p><b>Légende</b></p> <ul style="list-style-type: none"> <li>➔ Sens d'écoulement</li> <li>— Canal</li> <li>— Limite des tronçons</li> <li>□ Limite communale</li> </ul> <p><b>Sites Natura 2000</b></p> <ul style="list-style-type: none"> <li>FR2200348 : Vallée de l'Authie</li> <li>FR2212003 : Marais arrière-littoraux picards</li> <li>FR3100489 : Pelouses, bois, forêts neutrocalcicoles et système alluvial de la moyenne vallée de l'Authie</li> <li>FR3100492 : Prairies et marais tourbeux de la basse vallée de l'Authie</li> </ul>	<p><b>Entretien léger</b></p> <ul style="list-style-type: none"> <li>🌳 Suppression de ligneux sur ouvrage</li> <li>🐟 Entretien de passe à poissons</li> <li>🏗️ Retrait des gravats</li> <li>📍 Surveillance de points de repère</li> </ul> <p><b>Ripisylve</b></p> <ul style="list-style-type: none"> <li>🌿 Débroussaillage</li> <li>🌳 Elagage</li> <li>🌳 Abattage de peupliers</li> <li>🌳 Abattage pour éclaircissement</li> <li>🌟 Eradication de la Balsamine</li> </ul>	<p><b>Lit mineur</b></p> <ul style="list-style-type: none"> <li>⚡ Suppression d'embâcle</li> <li>🔧 Maintien, fixation, repositionnement d'embâcle</li> <li>— Reprofilage du lit mineur par curage*</li> <li>— Reprofilage des connexions de fossés latéraux</li> <li>🌿 Faucardage annuel</li> <li>🌿 Faucardage annuel tardif</li> <li>🌿 Faucardage ponctuel</li> </ul> <p>* s'accompagne d'une opération "Entretien de la ripisylve avant curage" et 3 ans après d'une opération "Implantation d'une ripisylve par gestion de la repousse spontanée"</p>	<p><b>Restauration</b></p> <p><b>Protection parcellaire</b></p> <ul style="list-style-type: none"> <li>🌊 Aménagement de pompe à museau</li> <li>🚪 Pose de clôture avec passage d'homme</li> <li>🚪 Déplacement de clôture</li> </ul> <p><b>Berge</b></p> <ul style="list-style-type: none"> <li>🍷 Colmatage des abreuvoirs sauvages</li> <li>🚧 Arasement de merlon et évacuation</li> </ul>	<p><b>Lit mineur</b></p> <ul style="list-style-type: none"> <li>— Restauration de section par la création d'un pied de berge</li> <li>🌀 Décolmatage des sources</li> </ul> <p><b>Opération spécifique sur le Pendé</b></p> <ul style="list-style-type: none"> <li>🔷 Stabilisation du lit mineur par la pose de seuil</li> <li>XXX Décapage du merlon</li> <li>— Remblai du lit mineur</li> </ul>	<p>0 25 50 100 m</p> <p>Projection : Lambert 93          Source : BD Parcellaire IGN, PPIGE, EPTB Authie, SIALIS          Réalisation : SIALIS pour l'Association Syndicale des Propriétaires de la Vallée d'Authie, janvier 2013</p>
--	---	--	--	--	---



**PROGRAMME 27 - Canal de Dompierre-Argoules / Communes : Ponches-Estruval, Douriez, Dominois**



**Légende**

- Sens d'écoulement
- Canal
- Limite des tronçons
- Limite communale

**Sites Natura 2000**

- FR2200348 : Vallée de l'Authie
- FR2212003 : Marais arrière-littoraux picards
- FR3100489 : Pelouses, bois, forêts neutrocalcicoles et système alluvial de la moyenne vallée de l'Authie
- FR3100492 : Prairies et marais tourbeux de la basse vallée de l'Authie

**Entretien léger**

- Suppression de ligneux sur ouvrage
- Entretien de passe à poissons
- Retrait des gravats
- Surveillance de points de repère

**Ripisylve**

- Débroussaillage
- Elagage
- Abattage de peupliers
- Abattage pour éclaircissement
- Eradication de la Balsamine

**Lit mineur**

- Suppression d'embâcle
- Maintien, fixation, repositionnement d'embâcle
- Reprofilage du lit mineur par curage\*
- Reprofilage des connexions de fossés latéraux
- Faucardage annuel
- Faucardage annuel tardif
- Faucardage ponctuel

\* s'accompagne d'une opération "Entretien de la ripisylve avant curage" et 3 ans après d'une opération "Implantation d'une ripisylve par gestion de la repousse spontanée"

**Restauration**

**Protection parcellaire**

- Aménagement de pompe à museau
- Pose de clôture avec passage d'homme
- Déplacement de clôture

**Berge**

- Colmatage des abreuvoirs sauvages
- Arasement de merlon et évacuation

**Lit mineur**

- Restauration de section par la création d'un pied de berge
- Décolmatage des sources

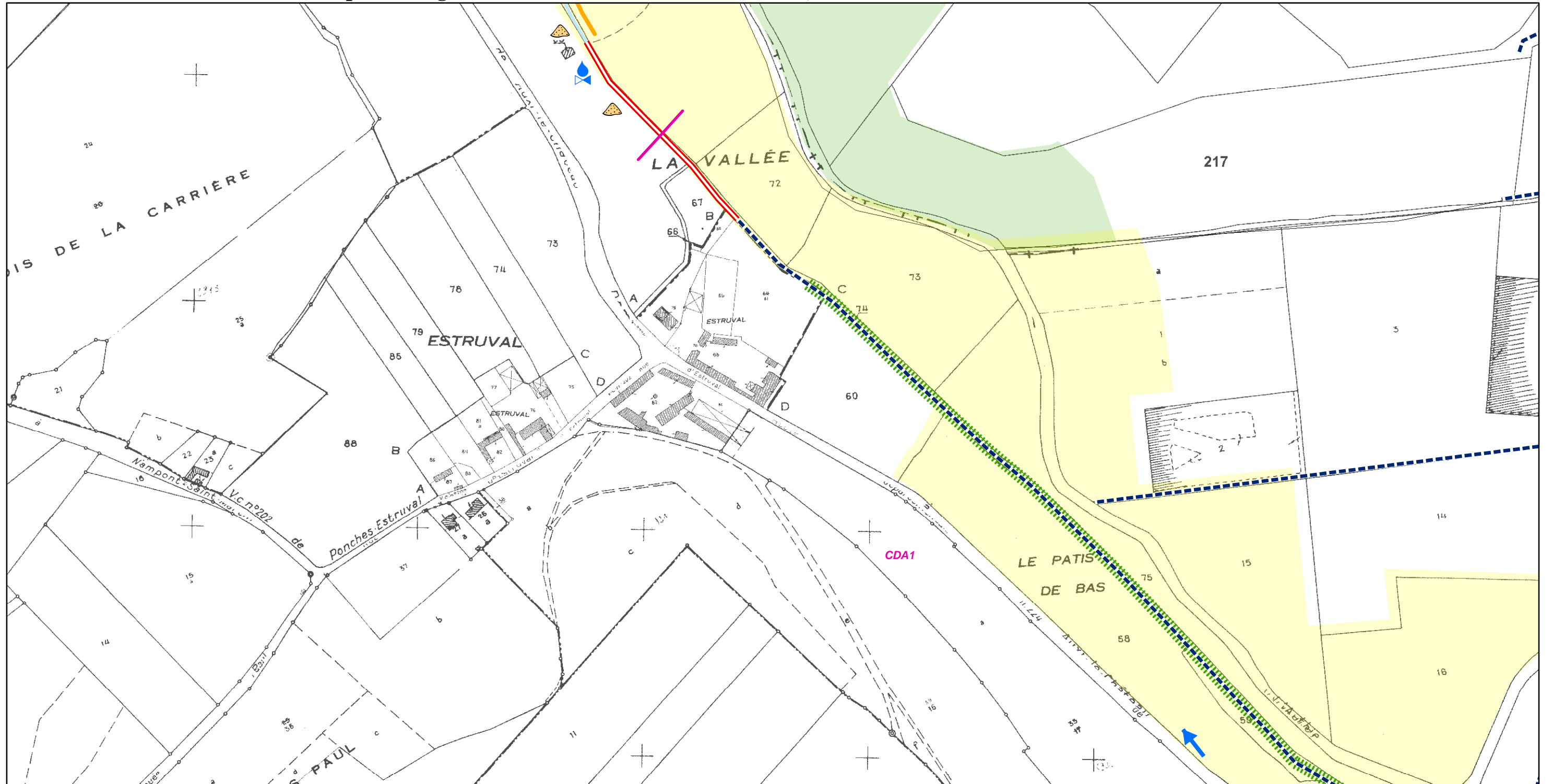
**Opération spécifique sur le Pendé**

- Stabilisation du lit mineur par la pose de seuil
- Décapage du merlon
- Remblai du lit mineur

0 25 50 100 m

Projection : Lambert 93  
 Source : BD Parcellaire IGN, PPIGE, EPTB Authie, SIALIS  
 Réalisation : SIALIS pour l'Association Syndicale des Propriétaires de la Vallée d'Authie, janvier 2013

**PROGRAMME 28 - Canal de Dompierre-Argoules / Communes : Ponches-Estruval, Douriez**



**Légende**

- Sens d'écoulement
- Canal
- Limite des tronçons
- Limite communale

**Sites Natura 2000**

- FR2200348 : Vallée de l'Authie
- FR2212003 : Marais arrière-littoraux picards
- FR3100489 : Pelouses, bois, forêts neutrocalcicoles et système alluvial de la moyenne vallée de l'Authie
- FR3100492 : Prairies et marais tourbeux de la basse vallée de l'Authie

**Entretien léger**

- Suppression de ligneux sur ouvrage
- Entretien de passe à poissons
- Retrait des gravats
- Surveillance de points de repère

**Ripisylve**

- Débroussaillage
- Elagage
- Abattage de peupliers
- Abattage pour éclaircissement
- Eradication de la Balsamine

**Lit mineur**

- Suppression d'embâcle
- Maintien, fixation, repositionnement d'embâcle
- Reprofilage du lit mineur par curage\*
- Reprofilage des connexions de fossés latéraux
- Faucardage annuel
- Faucardage annuel tardif
- Faucardage ponctuel

\* s'accompagne d'une opération "Entretien de la ripisylve avant curage" et 3 ans après d'une opération "Implantation d'une ripisylve par gestion de la repousse spontanée"

**Restauration**

**Protection parcellaire**

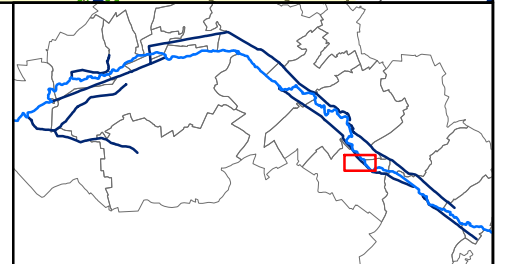
- Aménagement de pompe à museau
- Pose de clôture avec passage d'homme
- Déplacement de clôture

**Berge**

- Colmatage des abreuvoirs sauvages
- Arasement de merlon et évacuation

**Lit mineur**

- Restauration de section par la création d'un pied de berge
- Décolmatage des sources
- Stabilisation du lit mineur par la pose de seuil
- Décapage du merlon
- Remblai du lit mineur

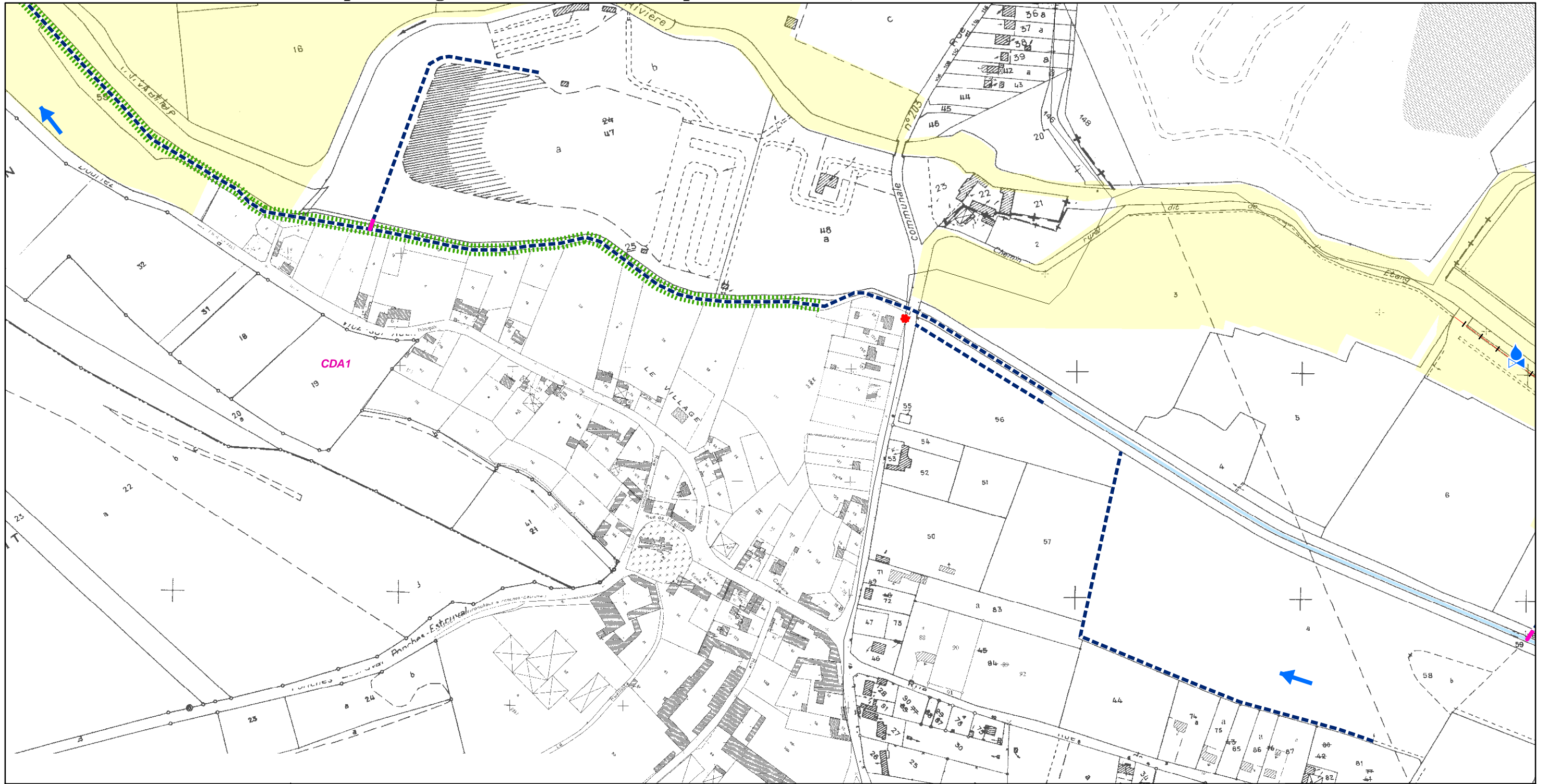


0 25 50 100 m

Projection : Lambert 93  
 Source : BD Parcellaire IGN, PPIGE, EPTB Authie, SIALIS  
 Réalisation : SIALIS pour l'Association Syndicale des Propriétaires de la Vallée d'Authie, janvier 2013



**PROGRAMME 29 - Canal de Dompierre-Argoules / Communes : Dompierre-sur-Authie, Ponches-Estruval**



**Légende**

- Sens d'écoulement
- Canal
- Limite des tronçons
- Limite communale

**Sites Natura 2000**

- FR2200348 : Vallée de l'Authie
- FR2212003 : Marais arrière-littoraux picards
- FR3100489 : Pelouses, bois, forêts neutrocalcicoles et système alluvial de la moyenne vallée de l'Authie
- FR3100492 : Prairies et marais tourbeux de la basse vallée de l'Authie

**Entretien léger**

- Suppression de ligneux sur ouvrage
- Entretien de passe à poissons
- Retrait des gravats
- Surveillance de points de repère

**Ripisylve**

- Débroussaillage
- Elagage
- Abattage de peupliers
- Abattage pour éclaircissement
- Eradication de la Balsamine

**Lit mineur**

- Suppression d'embâcle
- Maintien, fixation, repositionnement d'embâcle
- Reprofilage du lit mineur par curage\*
- Reprofilage des connexions de fossés latéraux
- Faucardage annuel
- Faucardage annuel tardif
- Faucardage ponctuel

\* s'accompagne d'une opération "Entretien de la ripisylve avant curage" et 3 ans après d'une opération "Implantation d'une ripisylve par gestion de la repousse spontanée"

**Restauration**

**Protection parcellaire**

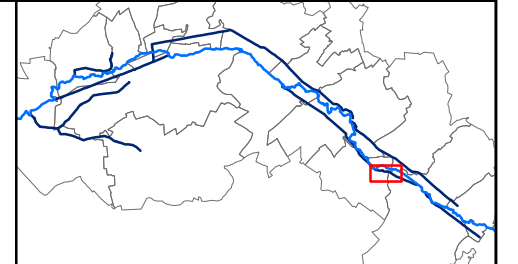
- Aménagement de pompe à museau
- Pose de clôture avec passage d'homme
- Déplacement de clôture

**Berge**

- Colmatage des abreuvoirs sauvages
- Arasement de merlon et évacuation

**Lit mineur**

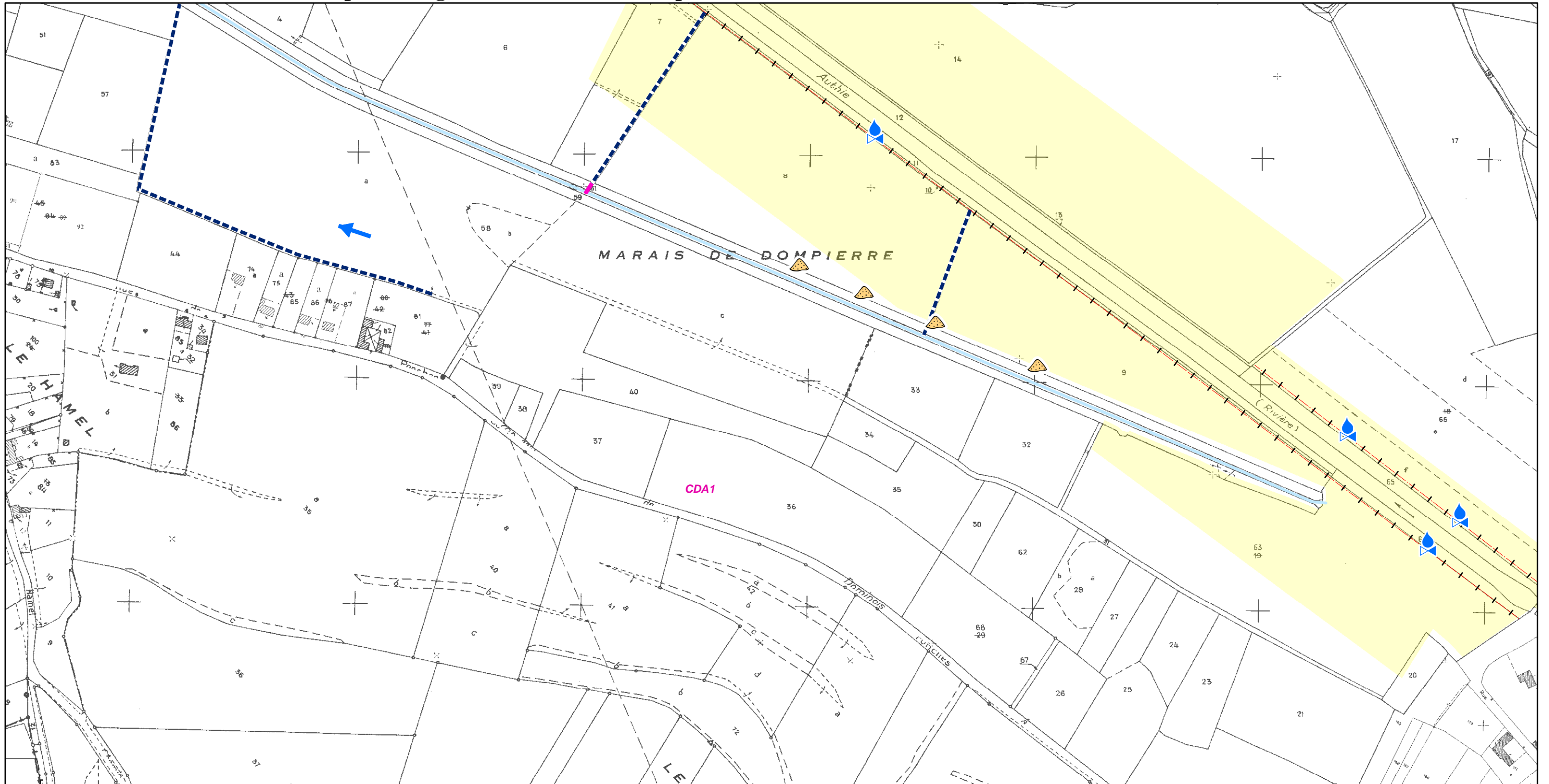
- Restauration de section par la création d'un pied de berge
- Décolmatage des sources
- Stabilisation du lit mineur par la pose de seuil
- Décapage du merlon
- Remblai du lit mineur



0 25 50 100 m

Projection : Lambert 93  
 Source : BD Parcellaire IGN, PPIGE, EPTB Authie, SIALIS  
 Réalisation : SIALIS pour l'Association Syndicale des Propriétaires de la Vallée d'Authie, janvier 2013

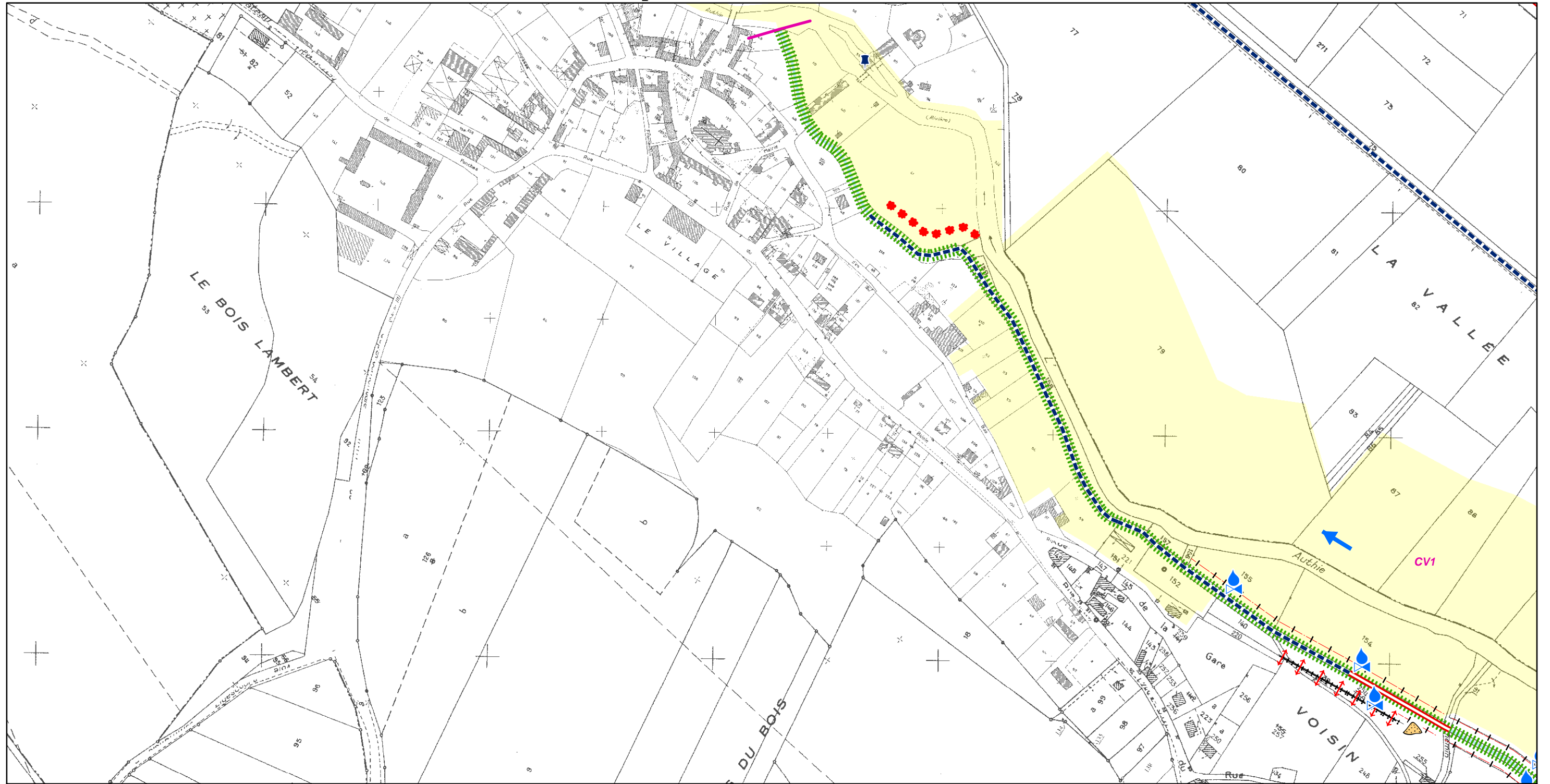
**PROGRAMME 30 - Canal de Dompierre-Argoules / Commune : Dompierre-sur-Authie**



<p><b>Légende</b></p> <ul style="list-style-type: none"> <li>➔ Sens d'écoulement</li> <li>— Canal</li> <li>— Limite des tronçons</li> <li>□ Limite communale</li> </ul> <p><b>Sites Natura 2000</b></p> <ul style="list-style-type: none"> <li>FR2200348 : Vallée de l'Authie</li> <li>FR2212003 : Marais arrière-littoraux picards</li> <li>FR3100489 : Pelouses, bois, forêts neutrocalcicoles et système alluvial de la moyenne vallée de l'Authie</li> <li>FR3100492 : Prairies et marais tourbeux de la basse vallée de l'Authie</li> </ul>	<p><b>Entretien léger</b></p> <ul style="list-style-type: none"> <li>🌳 Suppression de ligneux sur ouvrage</li> <li>🐟 Entretien de passe à poissons</li> <li>🏗️ Retrait des gravats</li> <li>📍 Surveillance de points de repère</li> </ul> <p><b>Ripisylve</b></p> <ul style="list-style-type: none"> <li>🌿 Débroussaillage</li> <li>🌱 Elagage</li> <li>🌳 Abattage de peupliers</li> <li>🌳 Abattage pour éclaircissement</li> <li>🌸 Eradication de la Balsamine</li> </ul>	<p><b>Lit mineur</b></p> <ul style="list-style-type: none"> <li>⚡ Suppression d'embâcle</li> <li>🔧 Maintien, fixation, repositionnement d'embâcle</li> <li>— Reprofilage du lit mineur par curage*</li> <li>— Reprofilage des connexions de fossés latéraux</li> <li>🌿 Faucardage annuel</li> <li>🌿 Faucardage annuel tardif</li> <li>🌿 Faucardage ponctuel</li> </ul> <p>* s'accompagne d'une opération "Entretien de la ripisylve avant curage" et 3 ans après d'une opération "Implantation d'une ripisylve par gestion de la repousse spontanée"</p>	<p><b>Restauration</b></p> <p><b>Protection parcellaire</b></p> <ul style="list-style-type: none"> <li>💧 Aménagement de pompe à museau</li> <li>🚪 Pose de clôture avec passage d'homme</li> <li>🚪 Déplacement de clôture</li> </ul> <p><b>Berge</b></p> <ul style="list-style-type: none"> <li>🍪 Colmatage des abreuvoirs sauvages</li> <li>🚧 Arasement de merlon et évacuation</li> </ul>	<p><b>Lit mineur</b></p> <ul style="list-style-type: none"> <li>== Restauration de section par la création d'un pied de berge</li> <li>🌀 Décolmatage des sources</li> </ul> <p><b>Opération spécifique sur le Pendé</b></p> <ul style="list-style-type: none"> <li>🔹 Stabilisation du lit mineur par la pose de seuil</li> <li>XXX Décapage du merlon</li> <li>— Remblai du lit mineur</li> </ul>	<p>0 25 50 100 m</p> <p>Projection : Lambert 93          Source : BD Parcellaire IGN, PPIGE, EPTB Authie, SIALIS          Réalisation : SIALIS pour l'Association Syndicale des Propriétaires de la Vallée d'Authie, janvier 2013</p>
--	---	--	--	---	---



**PROGRAMME 31 - Canal du Marais de Voisin / Commune : Dompierre-sur-Authie**



**Légende**

- Sens d'écoulement
- Canal
- Limite des tronçons
- Limite communale

**Sites Natura 2000**

- FR2200348 : Vallée de l'Authie
- FR2212003 : Marais arrière-littoraux picards
- FR3100489 : Pelouses, bois, forêts neutrocalciques et système alluvial de la moyenne vallée de l'Authie
- FR3100492 : Prairies et marais tourbeux de la basse vallée de l'Authie

**Entretien léger**

- Suppression de ligneux sur ouvrage
- Entretien de passe à poissons
- Retrait des gravats
- Surveillance de points de repère

**Ripisylve**

- Débroussaillage
- Elagage
- Abattage de peupliers
- Abattage pour éclaircissement
- Eradication de la Balsamine

**Lit mineur**

- Suppression d'embâcle
- Maintien, fixation, repositionnement d'embâcle
- Reprofilage du lit mineur par curage\*
- Reprofilage des connexions de fossés latéraux
- Faucardage annuel
- Faucardage annuel tardif
- Faucardage ponctuel

\* s'accompagne d'une opération "Entretien de la ripisylve avant curage" et 3 ans après d'une opération "Implantation d'une ripisylve par gestion de la repousse spontanée"

**Restauration**

**Protection parcellaire**

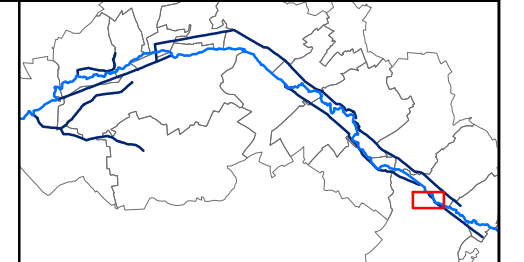
- Aménagement de pompe à museau
- Pose de clôture avec passage d'homme
- Déplacement de clôture

**Berge**

- Colmatage des abreuvoirs sauvages
- Arasement de merlon et évacuation

**Lit mineur**

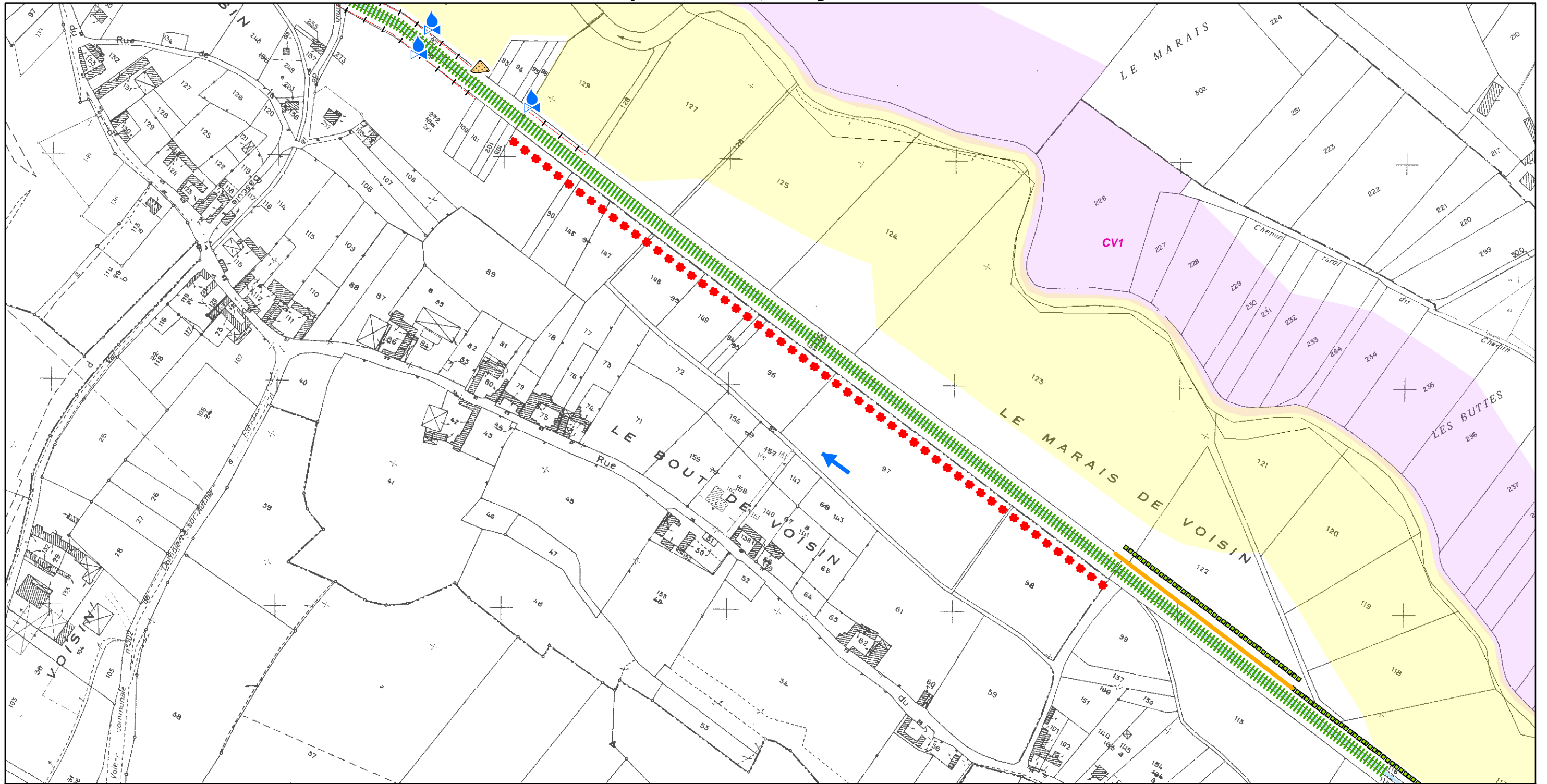
- Restauration de section par la création d'un pied de berge
- Décolmatage des sources
- Stabilisation du lit mineur par la pose de seuil
- Décapage du merlon
- Remblai du lit mineur



0 25 50 100 m

Projection : Lambert 93  
 Source : BD Parcellaire IGN, PPIGE, EPTB Authie, SIALIS  
 Réalisation : SIALIS pour l'Association Syndicale des Propriétaires de la Vallée d'Authie, janvier 2013

**PROGRAMME 32 - Canal du Marais de Voisin / Communes : Raye-sur-Authie, Dompierre-sur-Authie**



**Légende**

- Sens d'écoulement
- Canal
- Limite des tronçons
- Limite communale

**Sites Natura 2000**

- FR2200348 : Vallée de l'Authie
- FR2212003 : Marais arrière-littoraux picards
- FR3100489 : Pelouses, bois, forêts neutrocalcicoles et système alluvial de la moyenne vallée de l'Authie
- FR3100492 : Prairies et marais tourbeux de la basse vallée de l'Authie

**Entretien léger**

- Suppression de ligneux sur ouvrage
- Entretien de passe à poissons
- Retrait des gravats
- Surveillance de points de repère

**Ripisylve**

- Débroussaillage
- Elagage
- Abattage de peupliers
- Abattage pour éclaircissement
- Eradication de la Balsamine

**Lit mineur**

- Suppression d'embâcle
- Maintien, fixation, repositionnement d'embâcle
- Reprofilage du lit mineur par curage\*
- Reprofilage des connexions de fossés latéraux
- Faucardage annuel
- Faucardage annuel tardif
- Faucardage ponctuel

\* s'accompagne d'une opération "Entretien de la ripisylve avant curage" et 3 ans après d'une opération "Implantation d'une ripisylve par gestion de la repousse spontanée"

**Restauration**

**Protection parcellaire**

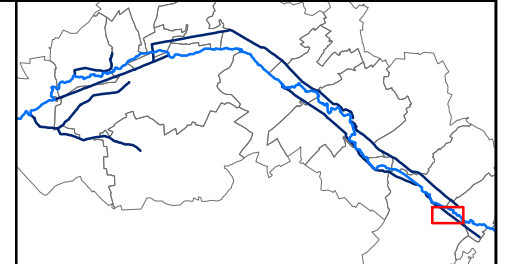
- Aménagement de pompe à museau
- Pose de clôture avec passage d'homme
- Déplacement de clôture

**Berge**

- Colmatage des abreuvoirs sauvages
- Arasement de merlon et évacuation

**Lit mineur**

- Restauration de section par la création d'un pied de berge
- Décolmatage des sources
- Stabilisation du lit mineur par la pose de seuil
- Décapage du merlon
- Remblai du lit mineur

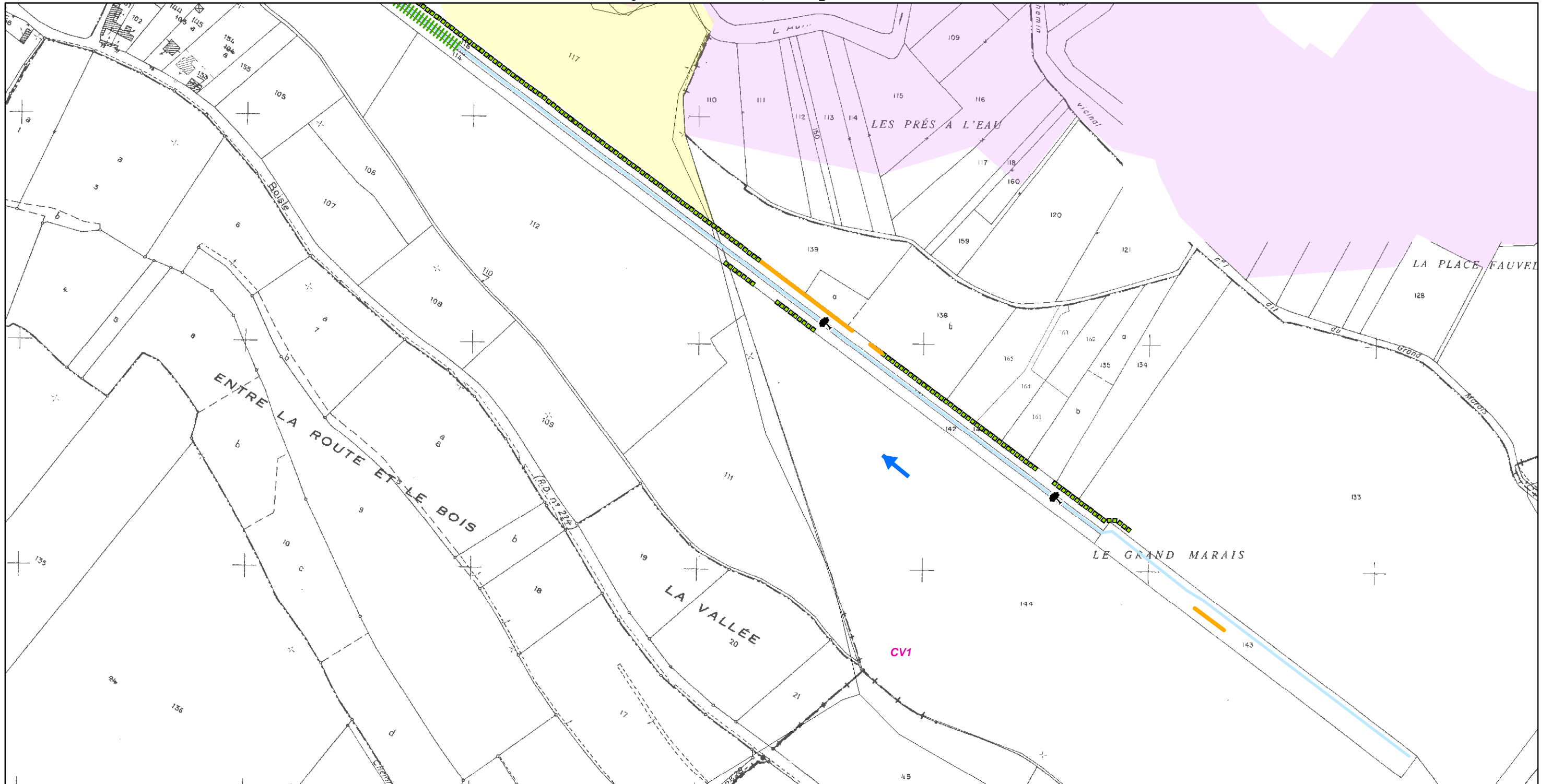


0 25 50 100 m

Projection : Lambert 93  
 Source : BD Parcellaire IGN, PPIGE, EPTB Authie, SIALIS  
 Réalisation : SIALIS pour l'Association Syndicale des Propriétaires de la Vallée d'Authie, janvier 2013



**PROGRAMME 33 - Canal du Marais de Voisin / Communes : Raye-sur-Authie, Dompierre-sur-Authie**



**Légende**

- Sens d'écoulement
- Canal
- Limite des tronçons
- Limite communale

**Sites Natura 2000**

- FR2200348 : Vallée de l'Authie
- FR2212003 : Marais arrière-littoraux picards
- FR3100489 : Pelouses, bois, forêts neutrocalcicoles et système alluvial de la moyenne vallée de l'Authie
- FR3100492 : Prairies et marais tourbeux de la basse vallée de l'Authie

**Entretien léger**

- Suppression de ligneux sur ouvrage
- Entretien de passe à poissons
- Retrait des gravats
- Surveillance de points de repère

**Ripisylve**

- Débroussaillage
- Elagage
- Abattage de peupliers
- Abattage pour éclaircissement
- Eradication de la Balsamine

**Lit mineur**

- Suppression d'embâcle
- Maintien, fixation, repositionnement d'embâcle
- Reprofilage du lit mineur par curage\*
- Reprofilage des connexions de fossés latéraux
- Faucardage annuel
- Faucardage annuel tardif
- Faucardage ponctuel

\* s'accompagne d'une opération "Entretien de la ripisylve avant curage" et 3 ans après d'une opération "Implantation d'une ripisylve par gestion de la repousse spontanée"

**Restauration**

**Protection parcellaire**

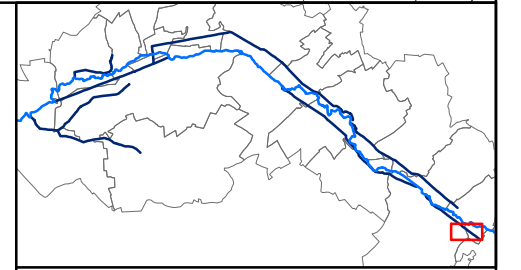
- Aménagement de pompe à museau
- Pose de clôture avec passage d'homme
- Déplacement de clôture

**Berge**

- Colmatage des abreuvoirs sauvages
- Arasement de merlon et évacuation

**Lit mineur**

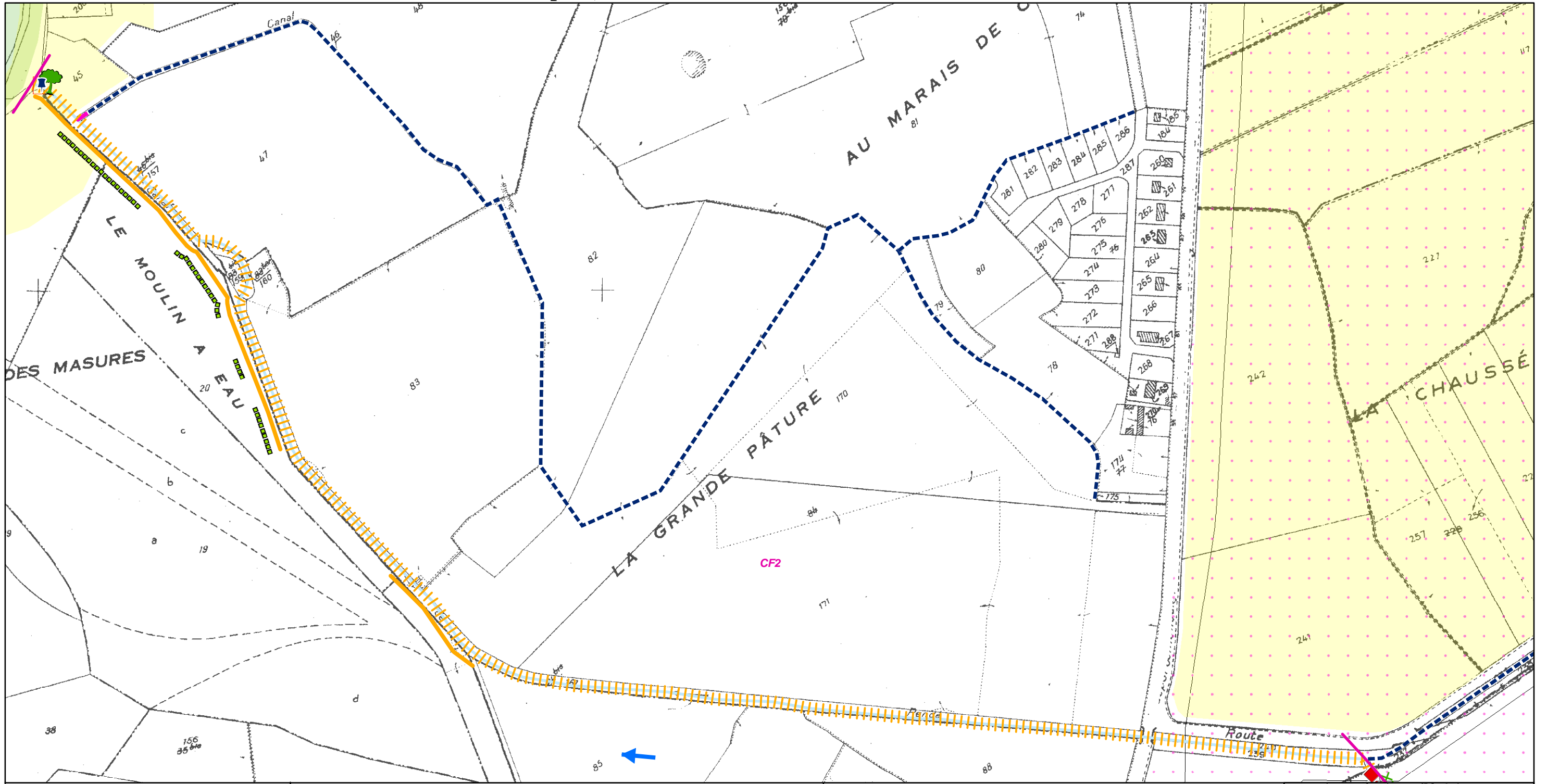
- Restauration de section par la création d'un pied de berge
- Décolmatage des sources
- Stabilisation du lit mineur par la pose de seuil
- Décapage du merlon
- Remblai du lit mineur



0 25 50 100 m

Projection : Lambert 93  
 Source : BD Parcellaire IGN, PPIGE, EPTB Authie, SIALIS  
 Réalisation : SIALIS pour l'Association Syndicale des Propriétaires de la Vallée d'Authie, janvier 2013

**PROGRAMME 34 - Canal de Fresne / Communes : Nampont, Villers-sur-Authie**



**Légende**

- Sens d'écoulement
- Canal
- Limite des tronçons
- Limite communale

**Sites Natura 2000**

- FR2200348 : Vallée de l'Authie
- FR2212003 : Marais arrière-littoraux picards
- FR3100489 : Pelouses, bois, forêts neutrocalcicoles et système alluvial de la moyenne vallée de l'Authie
- FR3100492 : Prairies et marais tourbeux de la basse vallée de l'Authie

**Entretien léger**

- Suppression de ligneux sur ouvrage
- Entretien de passe à poissons
- Retrait des gravats
- Surveillance de points de repère

**Ripisylve**

- Débroussaillage
- Elagage
- Abattage de peupliers
- Abattage pour éclaircissement
- Eradication de la Balsamine

**Lit mineur**

- Suppression d'embâcle
- Maintien, fixation, repositionnement d'embâcle
- Reprofilage du lit mineur par curage\*
- Reprofilage des connexions de fossés latéraux
- Faucardage annuel
- Faucardage annuel tardif
- Faucardage ponctuel

\* s'accompagne d'une opération "Entretien de la ripisylve avant curage" et 3 ans après d'une opération "Implantation d'une ripisylve par gestion de la repousse spontanée"

**Restauration**

**Protection parcellaire**

- Aménagement de pompe à museau
- Pose de clôture avec passage d'homme
- Déplacement de clôture

**Berge**

- Colmatage des abreuvoirs sauvages
- Arasement de merlon et évacuation

**Lit mineur**

- Restauration de section par la création d'un pied de berge
- Décolmatage des sources

**Opération spécifique sur le Pendé**

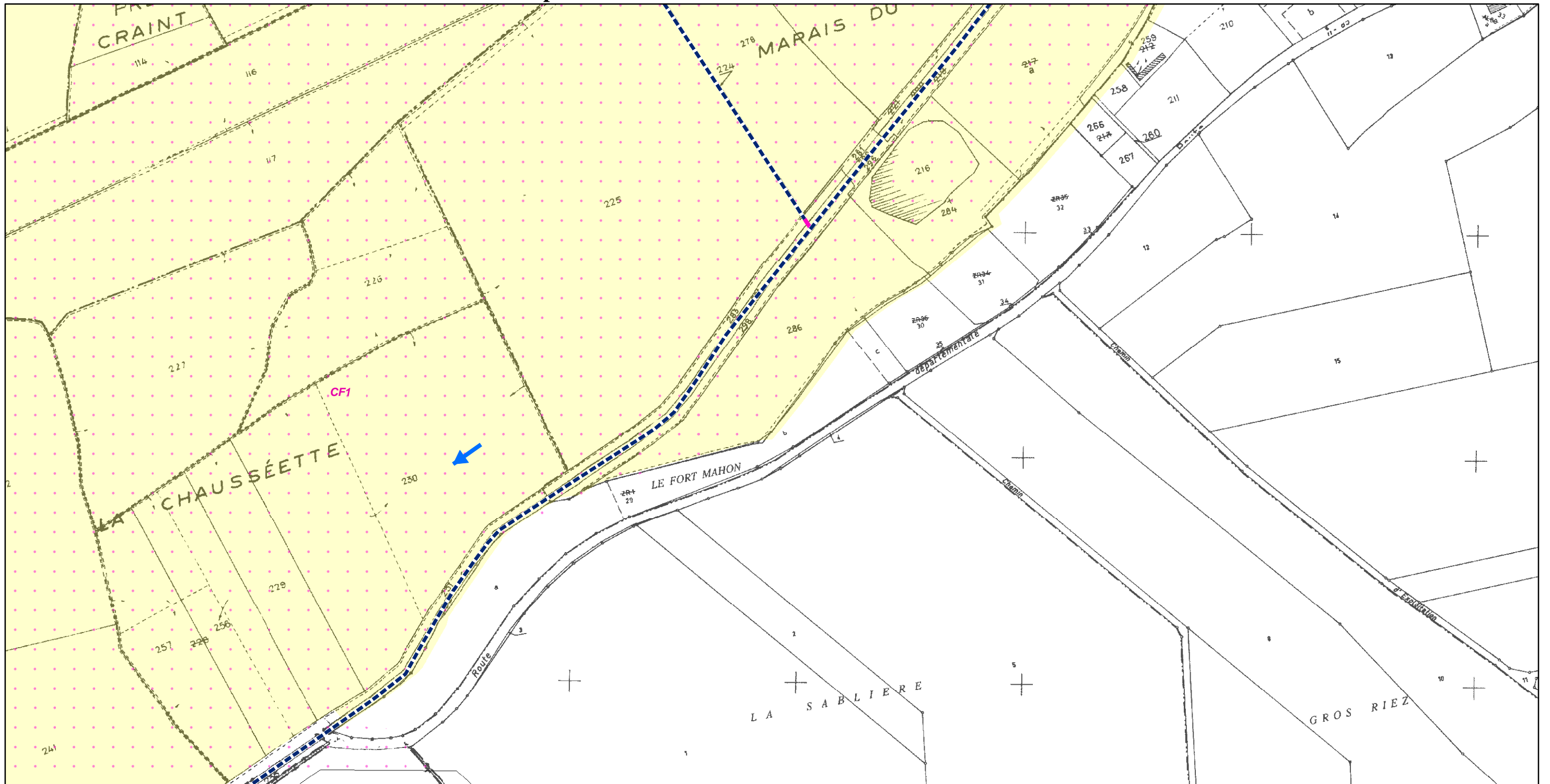
- Stabilisation du lit mineur par la pose de seuil
- Décapage du merlon
- Remblai du lit mineur

0 25 50 100 m

Projection : Lambert 93  
 Source : BD Parcellaire IGN, PPIGE, EPTB Authie, SIALIS  
 Réalisation : SIALIS pour l'Association Syndicale des Propriétaires de la Vallée d'Authie, janvier 2013

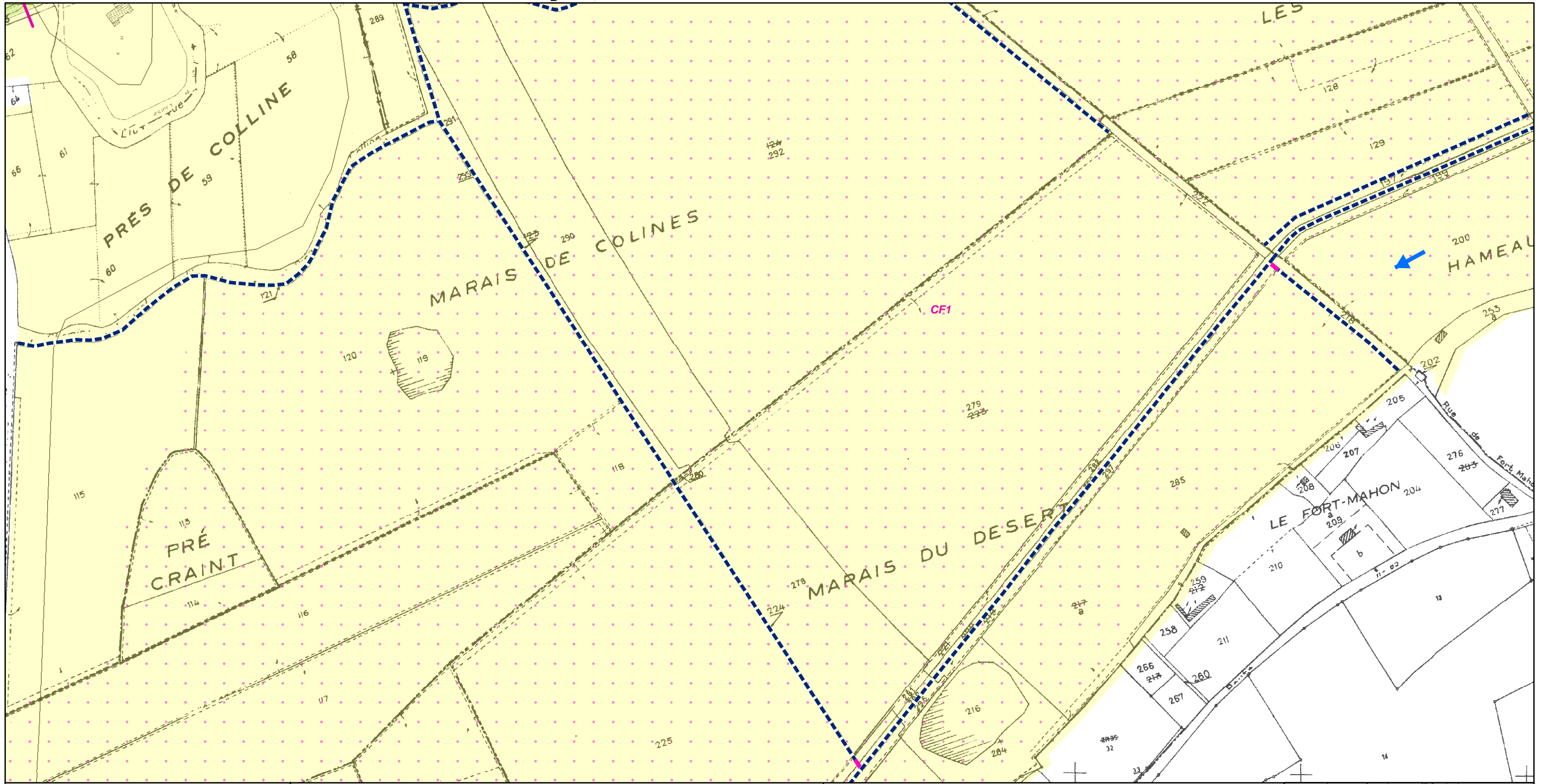


**PROGRAMME 35 - Canal de Fresne / Commune : Nampont**



<p><b>Légende</b></p> <ul style="list-style-type: none"> <li> Sens d'écoulement</li> <li> Canal</li> <li> Limite des tronçons</li> <li> Limite communale</li> </ul> <p><b>Sites Natura 2000</b></p> <ul style="list-style-type: none"> <li> FR2200348 : Vallée de l'Authie</li> <li> FR2212003 : Marais arrière-littoraux picards</li> <li> FR3100489 : Pelouses, bois, forêts neutrocalcicoles et système alluvial de la moyenne vallée de l'Authie</li> <li> FR3100492 : Prairies et marais tourbeux de la basse vallée de l'Authie</li> </ul>	<p><b>Entretien léger</b></p> <ul style="list-style-type: none"> <li> Suppression de ligneux sur ouvrage</li> <li> Entretien de passe à poissons</li> <li> Retrait des gravats</li> <li> Surveillance de points de repère</li> </ul> <p><b>Ripisylve</b></p> <ul style="list-style-type: none"> <li> Débroussaillage</li> <li> Elagage</li> <li> Abattage de peupliers</li> <li> Abattage pour éclaircissement</li> <li> Eradication de la Balsamine</li> </ul>	<p><b>Lit mineur</b></p> <ul style="list-style-type: none"> <li> Suppression d'embâcle</li> <li> Maintien, fixation, repositionnement d'embâcle</li> <li> Reprofilage du lit mineur par curage*</li> <li> Reprofilage des connexions de fossés latéraux</li> <li> Faucardage annuel</li> <li> Faucardage annuel tardif</li> <li> Faucardage ponctuel</li> </ul> <p>* s'accompagne d'une opération "Entretien de la ripisylve avant curage" et 3 ans après d'une opération "Implantation d'une ripisylve par gestion de la repousse spontanée"</p>	<p><b>Restauration</b></p> <p><b>Protection parcellaire</b></p> <ul style="list-style-type: none"> <li> Aménagement de pompe à museau</li> <li> Pose de clôture avec passage d'homme</li> <li> Déplacement de clôture</li> </ul> <p><b>Berge</b></p> <ul style="list-style-type: none"> <li> Colmatage des abreuvoirs sauvages</li> <li> Arasement de merlon et évacuation</li> </ul> <p><b>Lit mineur</b></p> <ul style="list-style-type: none"> <li> Restauration de section par la création d'un pied de berge</li> <li> Décolmatage des sources</li> <li> Stabilisation du lit mineur par la pose de seuil</li> <li> Décapage du merlon</li> <li> Remblai du lit mineur</li> </ul>	<p>0 25 50 100 m</p> <p>Projection : Lambert 93          Source : BD Parcellaire IGN, PPIGE, EPTB Authie, SIALIS          Réalisation : SIALIS pour l'Association Syndicale des Propriétaires de la Vallée d'Authie, janvier 2013</p>
--	---	---	--	---

**PROGRAMME 36 - Canal de Fresne / Communes : Nampont, Villers-sur-Authie**



**Légende**

- Sens d'écoulement
- Canal
- Limite des tronçons
- Limite communale

**Sites Natura 2000**

- FR2200348 : Vallée de l'Authie
- FR2212003 : Marais arrière-littoraux picards
- FR3100489 : Pelouses, bois, forêts neutrocalcicoles et système alluvial de la moyenne vallée de l'Authie
- FR3100492 : Prairies et marais tourbeux de la basse vallée de l'Authie

**Entretien léger**

- Suppression de ligneux sur ouvrage
- Entretien de passe à poissons
- Retrait des gravats
- Surveillance de points de repère

**Ripisylve**

- Débroussaillage
- Elagage
- Abattage de peupliers
- Abattage pour éclaircissement
- Eradication de la Balsamine

**Lit mineur**

- Suppression d'embâcle
- Maintien, fixation, repositionnement d'embâcle
- Reprofilage du lit mineur par curage\*
- Reprofilage des connexions de fossés latéraux
- Faucardage annuel
- Faucardage annuel tardif
- Faucardage ponctuel

\* s'accompagne d'une opération "Entretien de la ripisylve avant curage" et 3 ans après d'une opération "Implantation d'une ripisylve par gestion de la repousse spontanée"

**Restauration**

**Protection parcellaire**

- Aménagement de pompe à museau
- Pose de clôture avec passage d'homme
- Déplacement de clôture

**Berge**

- Colmatage des abreuvoirs sauvages
- Arasement de merlon et évacuation

**Lit mineur**

- Restauration de section par la création d'un pied de berge
- Décolmatage des sources

**Opération spécifique sur le Pendé**

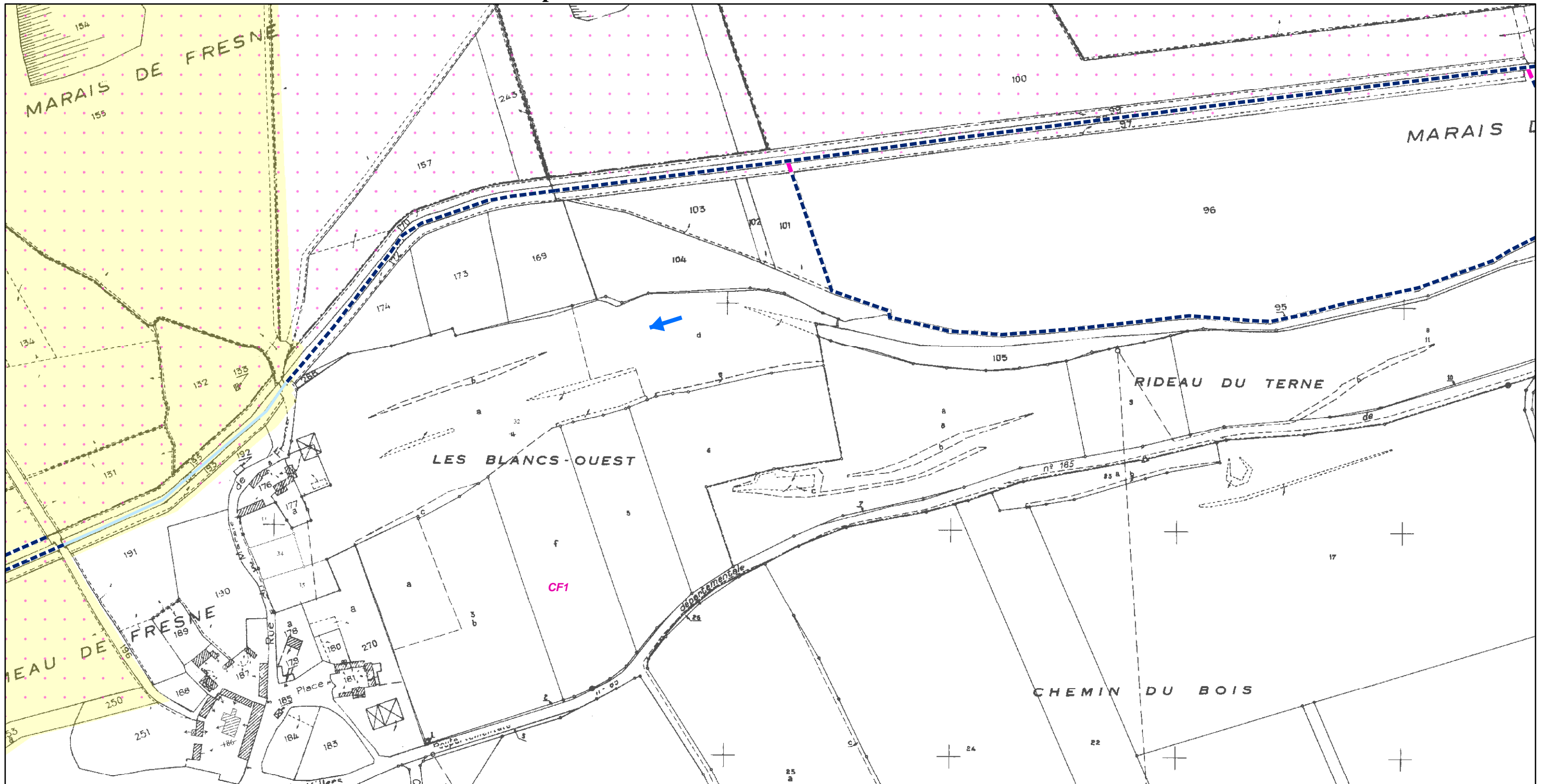
- Stabilisation du lit mineur par la pose de seuil
- Décapage du merlon
- Remblai du lit mineur

0 25 50 100 m

Projection : Lambert 93  
 Source : BD Parcellaire IGN, PPIGE, EPTB Authie, SIALIS  
 Réalisation : SIALIS pour l'Association Syndicale des Propriétaires de la Vallée d'Authie, janvier 2013

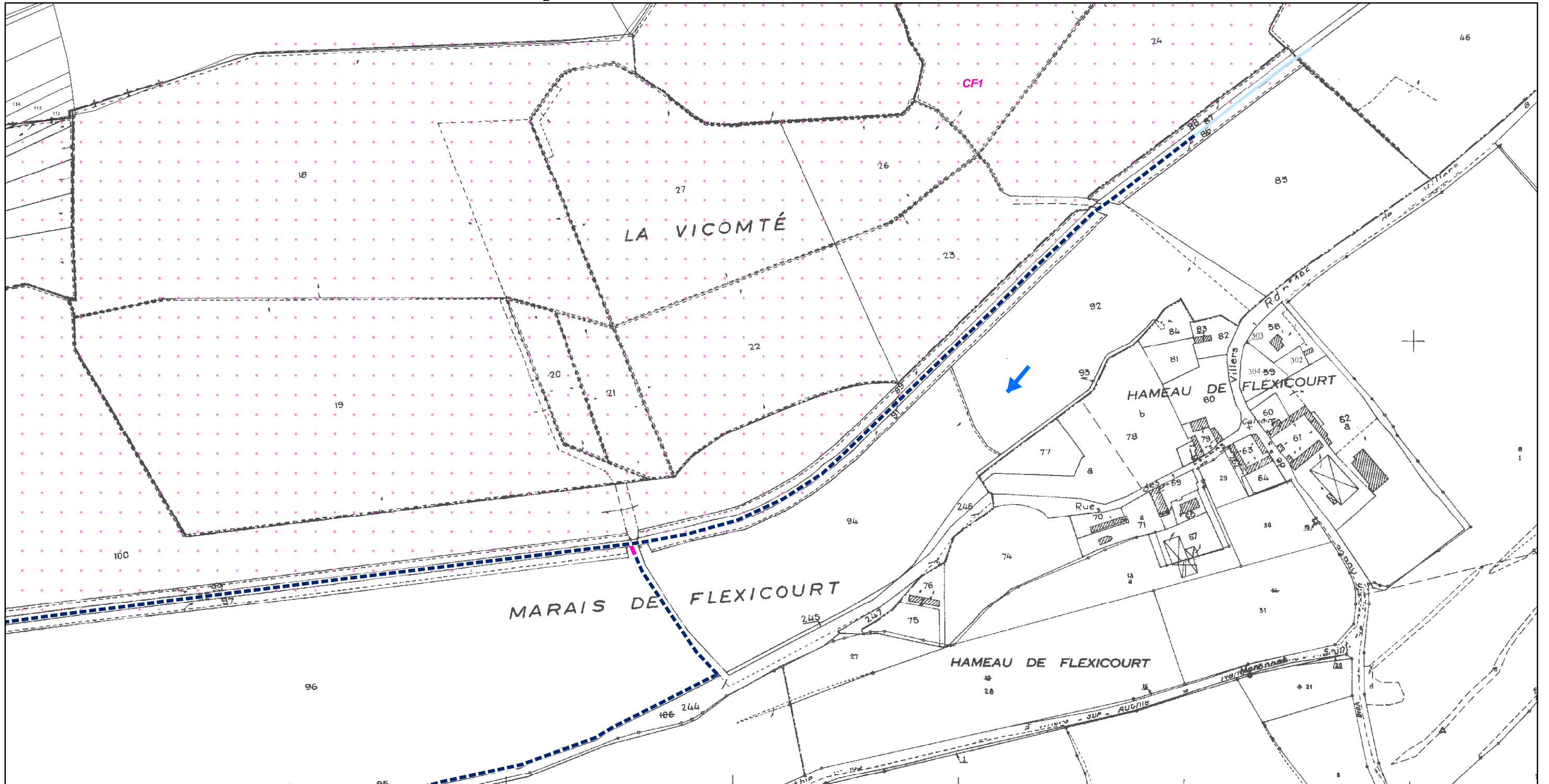


**PROGRAMME 37 - Canal de Fresne / Commune : Nampont**



<p><b>Légende</b></p> <ul style="list-style-type: none"> <li> Sens d'écoulement</li> <li> Canal</li> <li> Limite des tronçons</li> <li> Limite communale</li> </ul> <p><b>Sites Natura 2000</b></p> <ul style="list-style-type: none"> <li> FR2200348 : Vallée de l'Authie</li> <li> FR2212003 : Marais arrière-littoraux picards</li> <li> FR3100489 : Pelouses, bois, forêts neutrocalcicoles et système alluvial de la moyenne vallée de l'Authie</li> <li> FR3100492 : Prairies et marais tourbeux de la basse vallée de l'Authie</li> </ul>	<p><b>Entretien léger</b></p> <ul style="list-style-type: none"> <li> Suppression de ligneux sur ouvrage</li> <li> Entretien de passe à poissons</li> <li> Retrait des gravats</li> <li> Surveillance de points de repère</li> </ul> <p><b>Ripisylve</b></p> <ul style="list-style-type: none"> <li> Débroussaillage</li> <li> Elagage</li> <li> Abattage de peupliers</li> <li> Abattage pour éclaircissement</li> <li> Eradication de la Balsamine</li> </ul>	<p><b>Lit mineur</b></p> <ul style="list-style-type: none"> <li> Suppression d'embâcle</li> <li> Maintien, fixation, repositionnement d'embâcle</li> <li> Reprofilage du lit mineur par curage*</li> <li> Reprofilage des connexions de fossés latéraux</li> <li> Faucardage annuel</li> <li> Faucardage annuel tardif</li> <li> Faucardage ponctuel</li> </ul> <p>* s'accompagne d'une opération "Entretien de la ripisylve avant curage" et 3 ans après d'une opération "Implantation d'une ripisylve par gestion de la repousse spontanée"</p>	<p><b>Restauration</b></p> <p><b>Protection parcellaire</b></p> <ul style="list-style-type: none"> <li> Aménagement de pompe à museau</li> <li> Pose de clôture avec passage d'homme</li> <li> Déplacement de clôture</li> </ul> <p><b>Berge</b></p> <ul style="list-style-type: none"> <li> Colmatage des abreuvoirs sauvages</li> <li> Arasement de merlon et évacuation</li> </ul> <p><b>Lit mineur</b></p> <ul style="list-style-type: none"> <li> Restauration de section par la création d'un pied de berge</li> <li> Décolmatage des sources</li> <li> Stabilisation du lit mineur par la pose de seuil</li> <li> Décapage du merlon</li> <li> Remblai du lit mineur</li> </ul>	<p>0 25 50 100 m</p> <p>Projection : Lambert 93          Source : BD Parcellaire IGN, PPIGE, EPTB Authie, SIALIS          Réalisation : SIALIS pour l'Association Syndicale des Propriétaires de la Vallée d'Authie, janvier 2013</p>
--	---	---	--	---

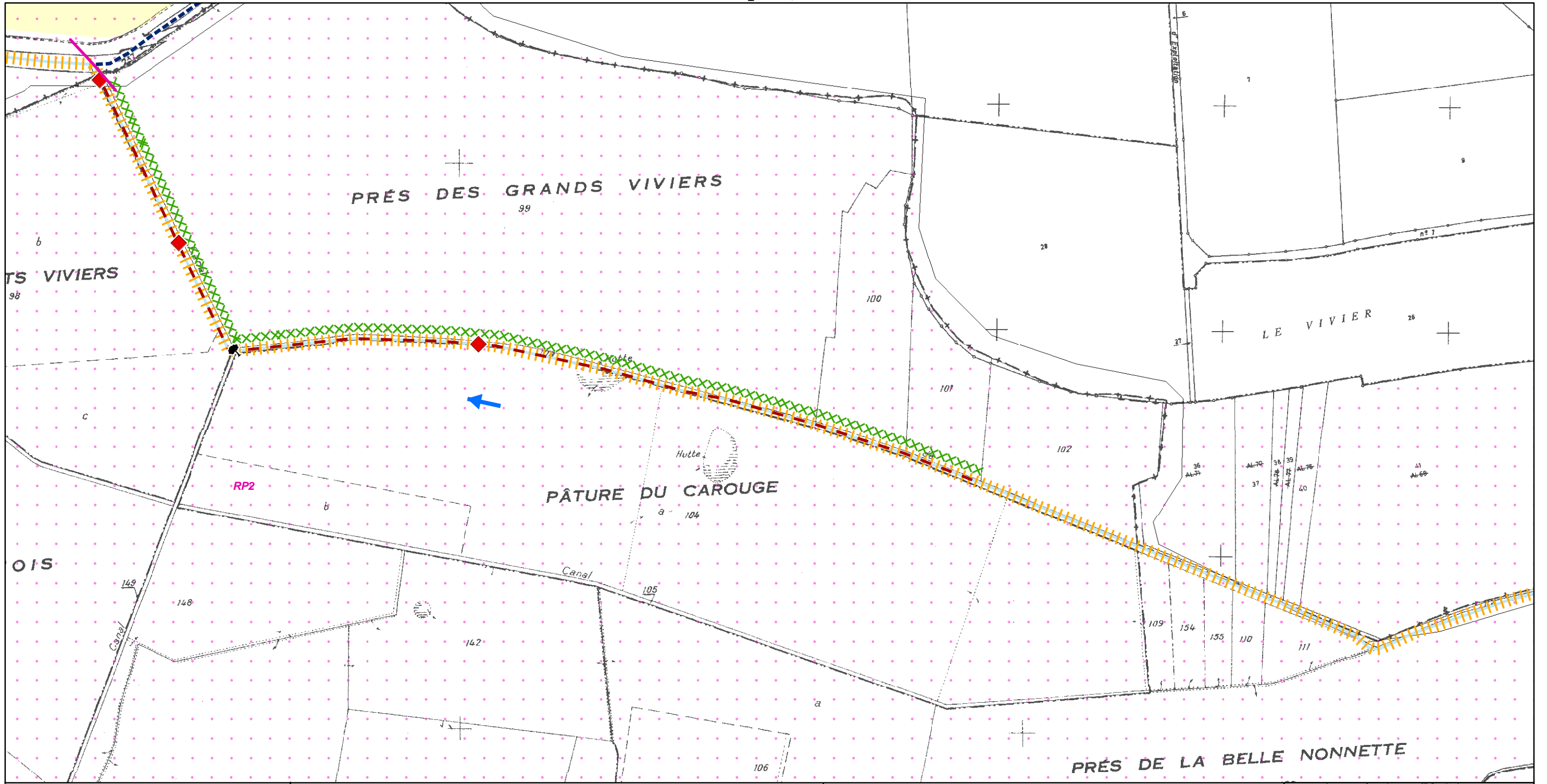
**PROGRAMME 38 - Canal de Fresne / Commune : Nampont**



<p><b>Légende</b></p> <ul style="list-style-type: none"> <li>➔ Sens d'écoulement</li> <li>— Canal</li> <li>— Limite des tronçons</li> <li>□ Limite communale</li> </ul> <p><b>Sites Natura 2000</b></p> <ul style="list-style-type: none"> <li>FR2200348 : Vallée de l'Authie</li> <li>FR2212003 : Marais arrière-littoraux picards</li> <li>FR3100489 : Pelouses, bois, forêts neutrocalcicoles et système alluvial de la moyenne vallée de l'Authie</li> <li>FR3100492 : Prairies et marais tourbeux de la basse vallée de l'Authie</li> </ul>	<p><b>Entretien léger</b></p> <ul style="list-style-type: none"> <li>🌳 Suppression de ligneux sur ouvrage</li> <li>🐟 Entretien de passe à poissons</li> <li>🏗️ Retrait des gravats</li> <li>📍 Surveillance de points de repère</li> </ul> <p><b>Ripisylve</b></p> <ul style="list-style-type: none"> <li>🌿 Débroussaillage</li> <li>🌱 Elagage</li> <li>🌳 Abattage de peupliers</li> <li>🌳 Abattage pour éclaircissement</li> <li>★ Eradication de la Balsamine</li> </ul>	<p><b>Lit mineur</b></p> <ul style="list-style-type: none"> <li>⚡ Suppression d'embâcle</li> <li>🔧 Maintien, fixation, repositionnement d'embâcle</li> <li>— Reprofilage du lit mineur par curage*</li> <li>— Reprofilage des connexions de fossés latéraux</li> <li>🌿 Faucardage annuel</li> <li>🌿 Faucardage annuel tardif</li> <li>🌿 Faucardage ponctuel</li> </ul> <p>* s'accompagne d'une opération "Entretien de la ripisylve avant curage" et 3 ans après d'une opération "Implantation d'une ripisylve par gestion de la repousse spontanée"</p>	<p><b>Restauration</b></p> <p><b>Protection parcellaire</b></p> <ul style="list-style-type: none"> <li>🌊 Aménagement de pompe à museau</li> <li>🚪 Pose de clôture avec passage d'homme</li> <li>🚪 Déplacement de clôture</li> </ul> <p><b>Berge</b></p> <ul style="list-style-type: none"> <li>🏠 Colmatage des abreuvoirs sauvages</li> <li>🔪 Arasement de merlon et évacuation</li> </ul> <p><b>Lit mineur</b></p> <ul style="list-style-type: none"> <li>— Restauration de section par la création d'un pied de berge</li> <li>🌀 Décolmatage des sources</li> <li>♦ Stabilisation du lit mineur par la pose de seuil</li> <li>XXX Décapage du merlon</li> <li>— Remblai du lit mineur</li> </ul>	<p>0 25 50 100 m</p> <p>Projection : Lambert 93          Source : BD Parcellaire IGN, PPIGE, EPTB Authie, SIALIS          Réalisation : SIALIS pour l'Association Syndicale des Propriétaires de la Vallée d'Authie, janvier 2013</p>
--	---	--	--	---



**PROGRAMME 39 - Canal de Fresne - Ruisseau du Pendé / Communes : Nampont, Villers-sur-Authie**



**Légende**

- Sens d'écoulement
- Canal
- Limite des tronçons
- Limite communale

**Sites Natura 2000**

- FR2200348 : Vallée de l'Authie
- FR2212003 : Marais arrière-littoraux picards
- FR3100489 : Pelouses, bois, forêts neutrocalcicoles et système alluvial de la moyenne vallée de l'Authie
- FR3100492 : Prairies et marais tourbeux de la basse vallée de l'Authie

**Entretien léger**

- Suppression de ligneux sur ouvrage
- Entretien de passe à poissons
- Retrait des gravats
- Surveillance de points de repère

**Ripisylve**

- Débroussaillage
- Elagage
- Abattage de peupliers
- Abattage pour éclaircissement
- Eradication de la Balsamine

**Lit mineur**

- Suppression d'embâcle
- Maintien, fixation, repositionnement d'embâcle
- Reprofilage du lit mineur par curage\*
- Reprofilage des connexions de fossés latéraux
- Faucardage annuel
- Faucardage annuel tardif
- Faucardage ponctuel

\* s'accompagne d'une opération "Entretien de la ripisylve avant curage" et 3 ans après d'une opération "Implantation d'une ripisylve par gestion de la repousse spontanée"

**Restauration**

**Protection parcellaire**

- Aménagement de pompe à museau
- Pose de clôture avec passage d'homme
- Déplacement de clôture

**Berge**

- Colmatage des abreuvoirs sauvages
- Arasement de merlon et évacuation

**Lit mineur**

- Restauration de section par la création d'un pied de berge
- Décolmatage des sources

**Opération spécifique sur le Pendé**

- Stabilisation du lit mineur par la pose de seuil
- Décapage du merlon
- Remblai du lit mineur

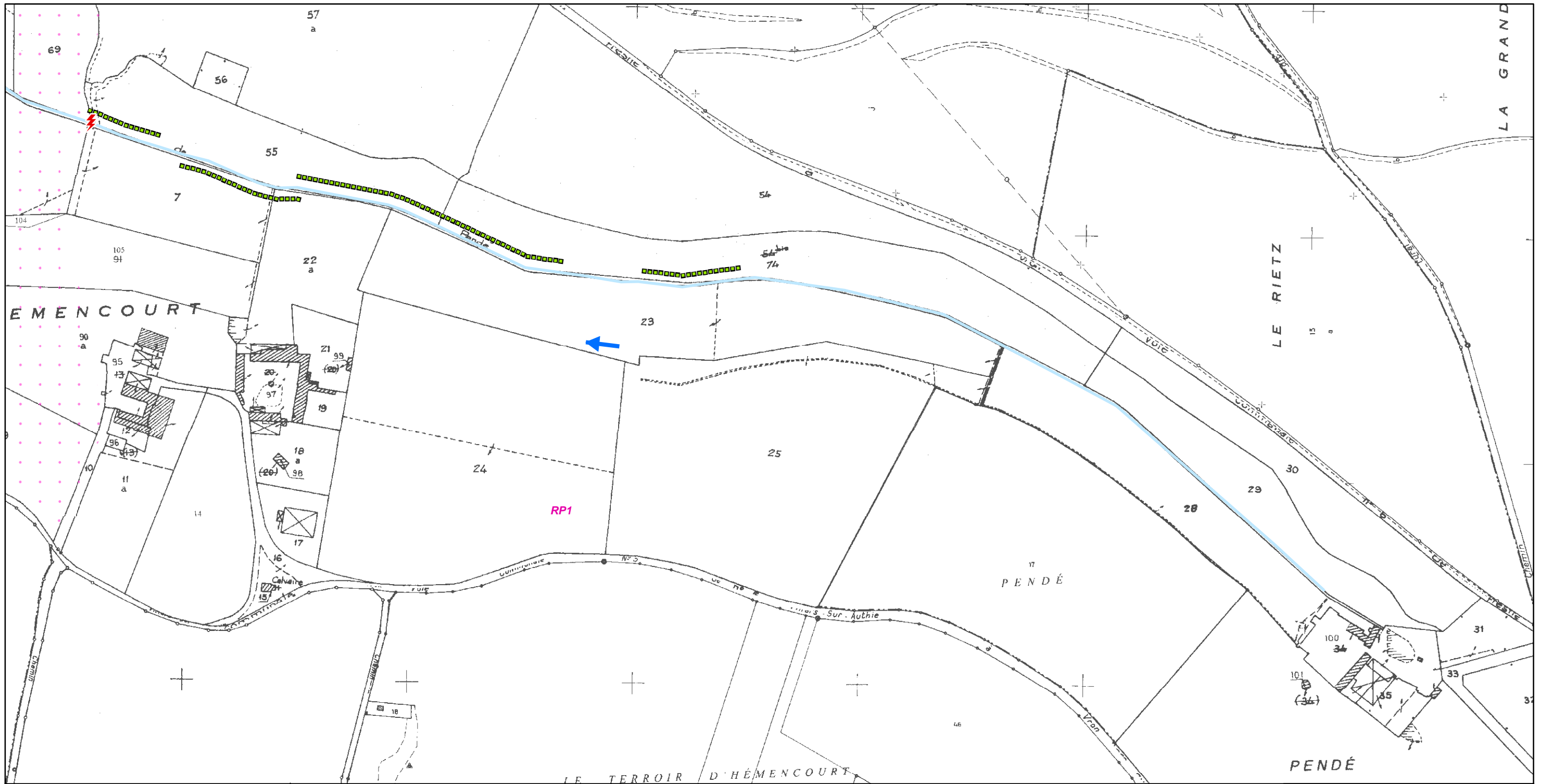
0 25 50 100 m

Projection : Lambert 93  
 Source : BD Parcellaire IGN, PPIGE, EPTB Authie, SIALIS  
 Réalisation : SIALIS pour l'Association Syndicale des Propriétaires de la Vallée d'Authie, janvier 2013



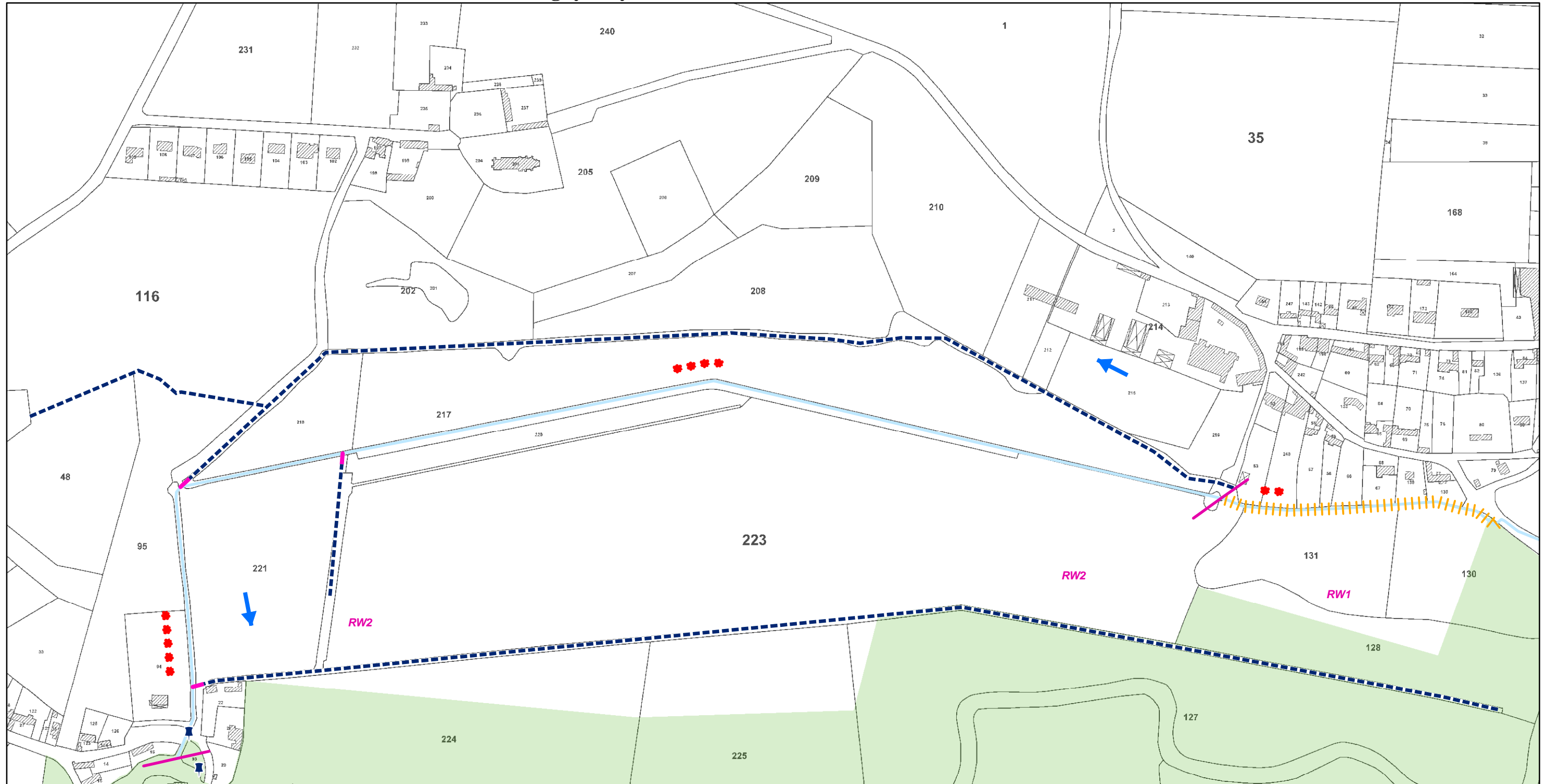


**PROGRAMME 41 - Ruisseau du Pendé / Commune : Vron**



<p><b>Légende</b></p> <ul style="list-style-type: none"> <li> Sens d'écoulement</li> <li> Canal</li> <li> Limite des tronçons</li> <li> Limite communale</li> </ul> <p><b>Sites Natura 2000</b></p> <ul style="list-style-type: none"> <li> FR2200348 : Vallée de l'Authie</li> <li> FR2212003 : Marais arrière-littoraux picards</li> <li> FR3100489 : Pelouses, bois, forêts neutrocalcicoles et système alluvial de la moyenne vallée de l'Authie</li> <li> FR3100492 : Prairies et marais tourbeux de la basse vallée de l'Authie</li> </ul>	<p><b>Entretien léger</b></p> <ul style="list-style-type: none"> <li> Suppression de ligneux sur ouvrage</li> <li> Entretien de passe à poissons</li> <li> Retrait des gravats</li> <li> Surveillance de points de repère</li> </ul> <p><b>Ripisylve</b></p> <ul style="list-style-type: none"> <li> Débroussaillage</li> <li> Elagage</li> <li> Abattage de peupliers</li> <li> Abattage pour éclaircissement</li> <li> Eradication de la Balsamine</li> </ul> <p><b>Lit mineur</b></p> <ul style="list-style-type: none"> <li> Suppression d'embâcle</li> <li> Maintien, fixation, repositionnement d'embâcle</li> <li> Reprofilage du lit mineur par curage*</li> <li> Reprofilage des connexions de fossés latéraux</li> <li> Faucardage annuel</li> <li> Faucardage annuel tardif</li> <li> Faucardage ponctuel</li> </ul> <p><small>* s'accompagne d'une opération "Entretien de la ripisylve avant curage" et 3 ans après d'une opération "Implantation d'une ripisylve par gestion de la repousse spontanée"</small></p>	<p><b>Restauration</b></p> <p><b>Protection parcellaire</b></p> <ul style="list-style-type: none"> <li> Aménagement de pompe à museau</li> <li> Pose de clôture avec passage d'homme</li> <li> Déplacement de clôture</li> </ul> <p><b>Berge</b></p> <ul style="list-style-type: none"> <li> Colmatage des abreuvoirs sauvages</li> <li> Arasement de merlon et évacuation</li> </ul> <p><b>Lit mineur</b></p> <ul style="list-style-type: none"> <li> Restauration de section par la création d'un pied de berge</li> <li> Décolmatage des sources</li> <li> Stabilisation du lit mineur par la pose de seuil</li> <li> Décapage du merlon</li> <li> Remblai du lit mineur</li> </ul>	<p>0 25 50 100 m</p> <p>Projection : Lambert 93          Source : BD Parcellaire IGN, PPIGE, EPTB Authie, SIALIS          Réalisation : SIALIS pour l'Association Syndicale des Propriétaires de la Vallée d'Authie, janvier 2013</p>
--	--	--	---

**PROGRAMME 42 - Ruisseau de Winter / Commune : Tigny-Noyelle**



**Légende**

- Sens d'écoulement
- Canal
- Limite des tronçons
- Limite communale

**Sites Natura 2000**

- FR2200348 : Vallée de l'Authie
- FR2212003 : Marais arrière-littoraux picards
- FR3100489 : Pelouses, bois, forêts neutrocalcicoles et système alluvial de la moyenne vallée de l'Authie
- FR3100492 : Prairies et marais tourbeux de la basse vallée de l'Authie

**Entretien léger**

- Suppression de ligneux sur ouvrage
- Entretien de passe à poissons
- Retrait des gravats
- Surveillance de points de repère

**Ripisylve**

- Débroussaillage
- Elagage
- Abattage de peupliers
- Abattage pour éclaircissement
- Eradication de la Balsamine

**Lit mineur**

- Suppression d'embâcle
- Maintien, fixation, repositionnement d'embâcle
- Reprofilage du lit mineur par curage\*
- Reprofilage des connexions de fossés latéraux
- Faucardage annuel
- Faucardage annuel tardif
- Faucardage ponctuel

\* s'accompagne d'une opération "Entretien de la ripisylve avant curage" et 3 ans après d'une opération "Implantation d'une ripisylve par gestion de la repousse spontanée"

**Restauration**

**Protection parcellaire**

- Aménagement de pompe à museau
- Pose de clôture avec passage d'homme
- Déplacement de clôture

**Berge**

- Colmatage des abreuvoirs sauvages
- Arasement de merlon et évacuation

**Lit mineur**

- Restauration de section par la création d'un pied de berge
- Décolmatage des sources

**Opération spécifique sur le Pendé**

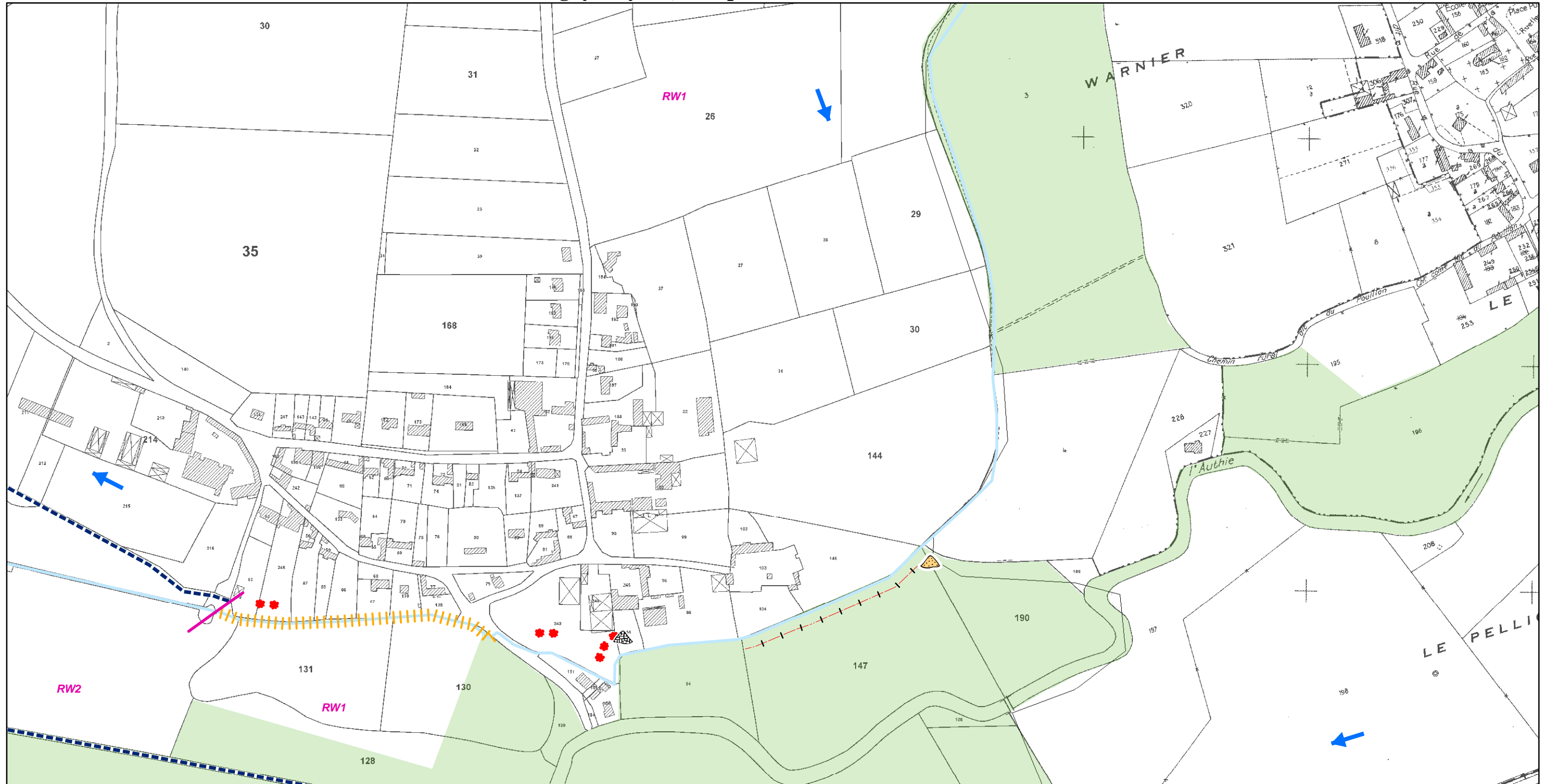
- Stabilisation du lit mineur par la pose de seuil
- Décapage du merlon
- Remblai du lit mineur

0 25 50 100 m

Projection : Lambert 93  
 Source : BD Parcellaire IGN, PPIGE, EPTB Authie, SIALIS  
 Réalisation : SIALIS pour l'Association Syndicale des Propriétaires de la Vallée d'Authie, janvier 2013



**PROGRAMME 43 - Ruisseau de Winter / Communes : Tigny-Noyelle, Nempont-Saint-Firmin**



**Légende**

- Sens d'écoulement
- Canal
- Limite des tronçons
- Limite communale

**Sites Natura 2000**

- FR2200348 : Vallée de l'Authie
- FR2212003 : Marais arrière-littoraux picards
- FR3100489 : Pelouses, bois, forêts neutrocalcicoles et système alluvial de la moyenne vallée de l'Authie
- FR3100492 : Prairies et marais tourbeux de la basse vallée de l'Authie

**Entretien léger**

- Suppression de ligneux sur ouvrage
- Entretien de passe à poissons
- Retrait des gravats
- Surveillance de points de repère

**Ripisylve**

- Débroussaillage
- Elagage
- Abattage de peupliers
- Abattage pour éclaircissement
- Eradication de la Balsamine

**Lit mineur**

- Suppression d'embâcle
- Maintien, fixation, repositionnement d'embâcle
- Reprofilage du lit mineur par curage\*
- Reprofilage des connexions de fossés latéraux
- Faucardage annuel
- Faucardage annuel tardif
- Faucardage ponctuel

\* s'accompagne d'une opération "Entretien de la ripisylve avant curage" et 3 ans après d'une opération "Implantation d'une ripisylve par gestion de la repousse spontanée"

**Restauration**

**Protection parcellaire**

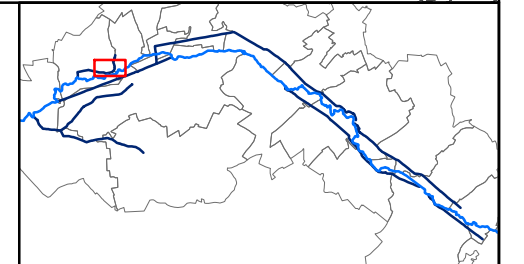
- Aménagement de pompe à museau
- Pose de clôture avec passage d'homme
- Déplacement de clôture

**Berge**

- Colmatage des abreuvoirs sauvages
- Arasement de merlon et évacuation

**Lit mineur**

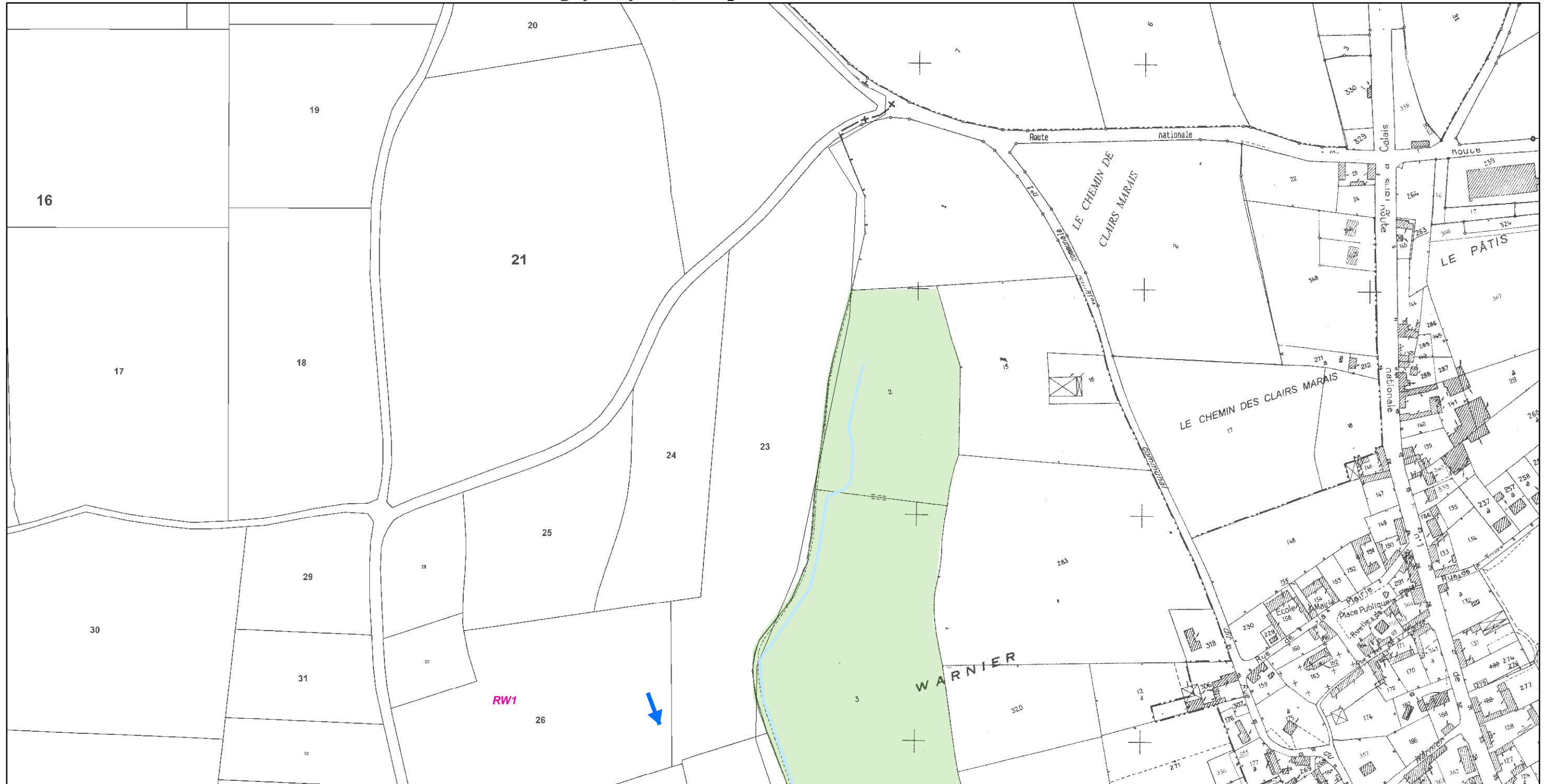
- Restauration de section par la création d'un pied de berge
- Décolmatage des sources
- Stabilisation du lit mineur par la pose de seuil
- Décapage du merlon
- Remblai du lit mineur



0 25 50 100 m

Projection : Lambert 93  
 Source : BD Parcellaire IGN, PPIGE, EPTB Authie, SIALIS  
 Réalisation : SIALIS pour l'Association Syndicale des Propriétaires de la Vallée d'Authie, janvier 2013

**PROGRAMME 44 - Ruisseau de Winter / Communes : Tigny-Noyelle, Nempont-Saint-Firmin**



**Légende**

- Sens d'écoulement
- Canal
- Limite des tronçons
- Limite communale

**Sites Natura 2000**

- FR2200348 : Vallée de l'Authie
- FR2212003 : Marais arrière-littoraux picards
- FR3100489 : Pelouses, bois, forêts neutrocalcicoles et système alluvial de la moyenne vallée de l'Authie
- FR3100492 : Prairies et marais tourbeux de la basse vallée de l'Authie

**Entretien léger**

- Suppression de ligneux sur ouvrage
- Entretien de passe à poissons
- Retrait des gravats
- Surveillance de points de repère

**Ripisylve**

- Débroussaillage
- Elagage
- Abattage de peupliers
- Abattage pour éclaircissement
- Eradication de la Balsamine

**Lit mineur**

- Suppression d'embâcle
- Maintien, fixation, repositionnement d'embâcle
- Reprofilage du lit mineur par curage\*
- Reprofilage des connexions de fossés latéraux
- Faucardage annuel
- Faucardage annuel tardif
- Faucardage ponctuel

\* s'accompagne d'une opération "Entretien de la ripisylve avant curage" et 3 ans après d'une opération "Implantation d'une ripisylve par gestion de la repousse spontanée"

**Restauration**

**Protection parcellaire**

- Aménagement de pompe à museau
- Pose de clôture avec passage d'homme
- Déplacement de clôture

**Berge**

- Colmatage des abreuvoirs sauvages
- Arasement de merlon et évacuation

**Lit mineur**

- Restauration de section par la création d'un pied de berge
- Décolmatage des sources
- Stabilisation du lit mineur par la pose de seuil
- Décapage du merlon
- Remblai du lit mineur



0 25 50 100 m

Projection : Lambert 93  
 Source : BD Parcellaire IGN, PPIGE, EPTB Authie, SIALIS  
 Réalisation : SIALIS pour l'Association Syndicale des Propriétaires de la Vallée d'Authie, janvier 2013