























# Aménagements du sous-bassin versant de Grouches-Luchuel

## Légende

Aménagements étude 120419

-  Abaissement trottoir
-  Bande enherbée
-  Buse
-  Chenal
-  Dos d'âne
-  Enherbement
-  Fascine
-  Fossé
-  Fossé à redents
-  Haie
-  Haie sur merlon
-  Limiteur de débit
-  Mare
-  Merlon
-  Noe
-  Noe à redents
-  Pieux anti embâcle
-  Protect tête buse
-  Rehausse accès
-  Retenue collinaire
-  Saignée
-  Seuil
-  Zone inondable

