

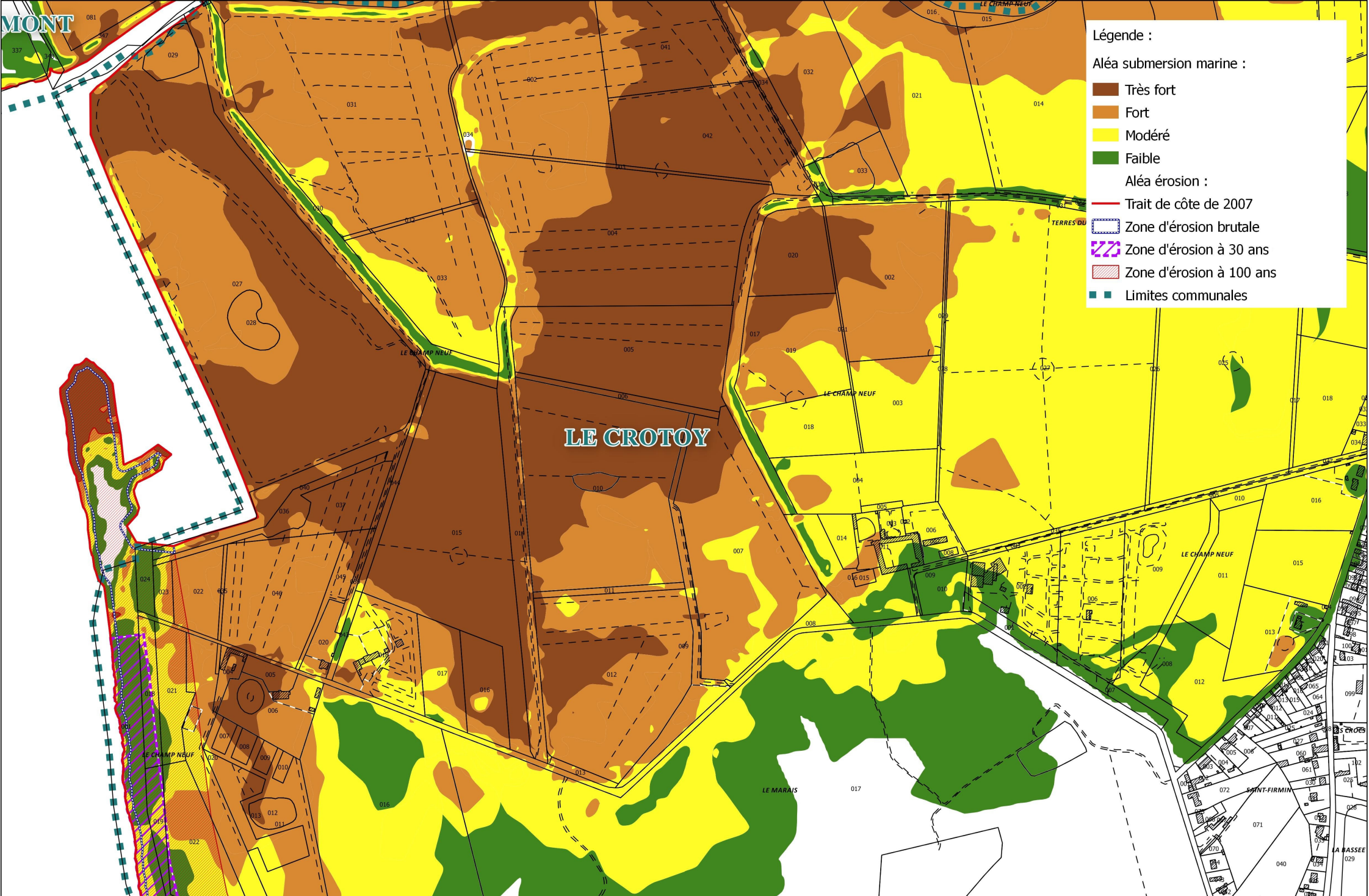
- Légende :**
- Aléa submersion marine :**
- Très fort
 - Fort
 - Modéré
 - Faible
- Aléa érosion :**
- Trait de côte de 2007
 - Zone d'érosion brutale
 - Zone d'érosion à 30 ans
 - Zone d'érosion à 100 ans
 - Limites communales

**PLAN DE PREVENTION DES RISQUES NATURELS PREVISIBLES
DE SUBMERSION MARINE ET EROSION LITTORALE
MARQUENTERRE - BAIE DE SOMME**

Cartographie des aléas

Echelle: 1/5 000





Légende :

Aléa submersion marine :

- Très fort
- Fort
- Modéré
- Faible

Aléa érosion :

- Trait de côte de 2007
- Zone d'érosion brutale
- Zone d'érosion à 30 ans
- Zone d'érosion à 100 ans
- Limites communales

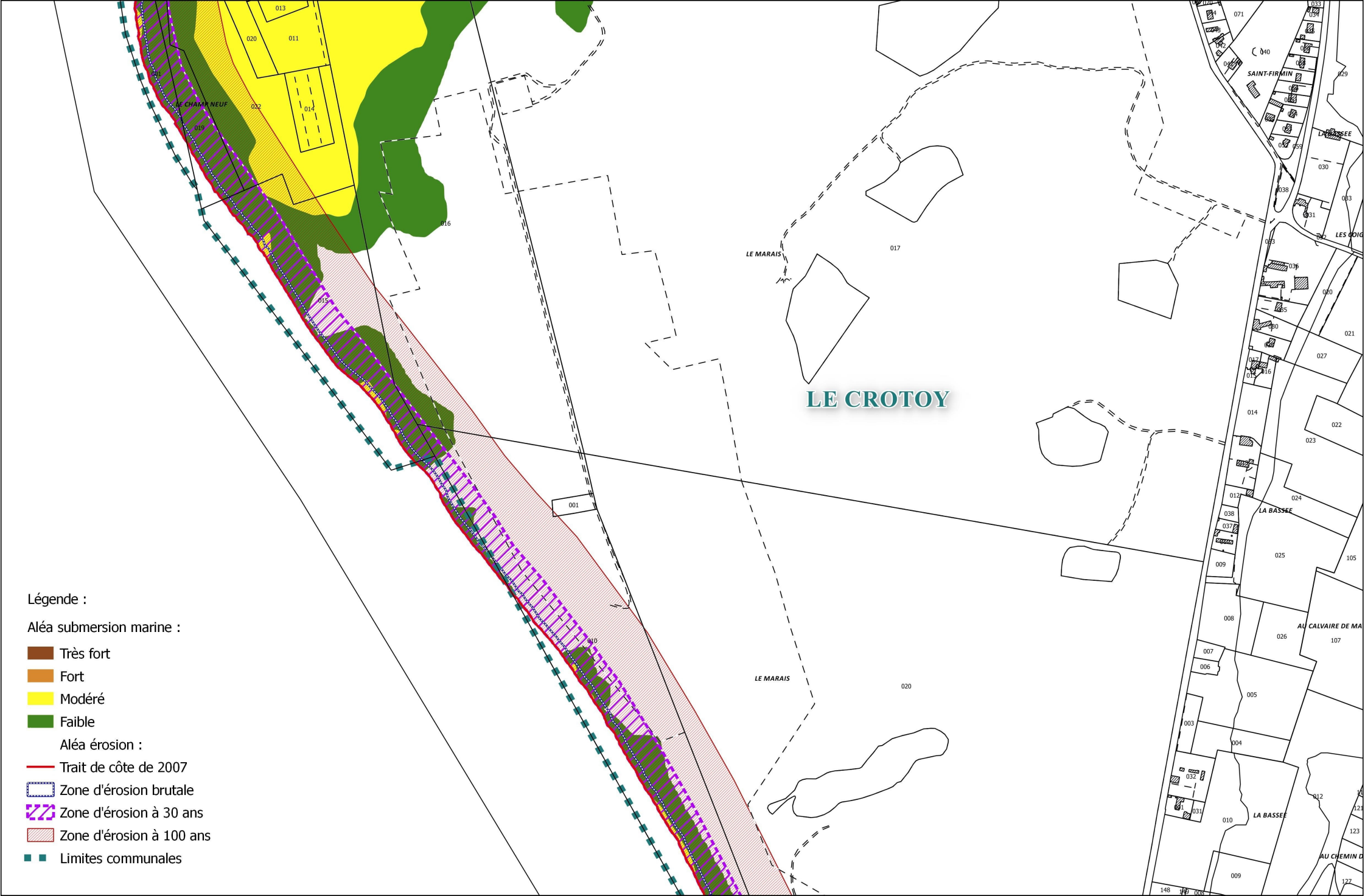
**PLAN DE PREVENTION DES RISQUES NATURELS PREVISIBLES
DE SUBMERSION MARINE ET EROSION LITTORALE
MARQUENTERRE - BAIE DE SOMME**

Cartographie des aléas 2100

Echelle: 1/5 000

N
58





Légende :

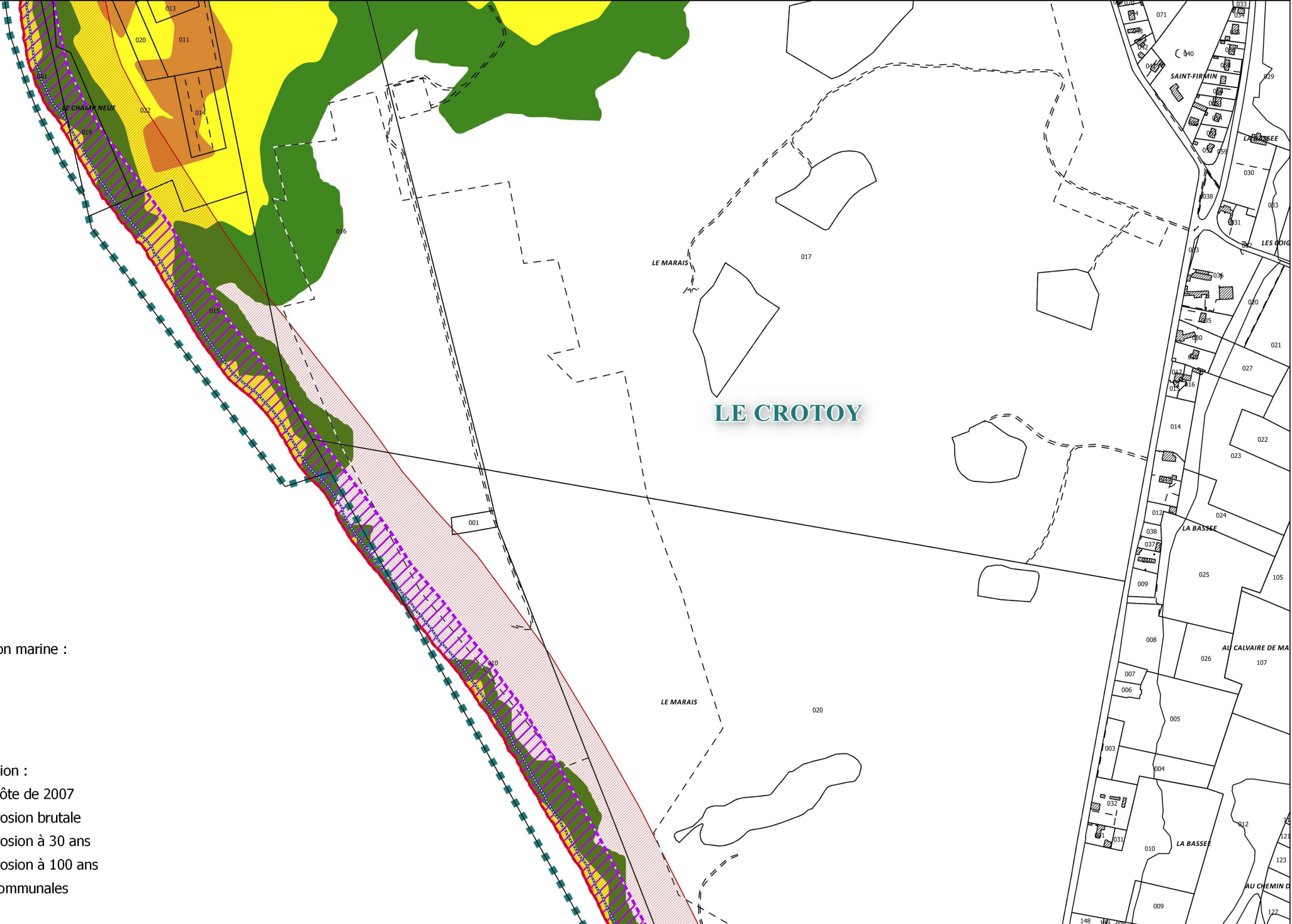
Aléa submersion marine :

- Très fort
- Fort
- Modéré
- Faible

Aléa érosion :

- Trait de côte de 2007
- Zone d'érosion brutale
- Zone d'érosion à 30 ans
- Zone d'érosion à 100 ans
- Limites communales





Légende :

Aléa submersion marine :

- Très fort
- Fort
- Modéré
- Faible

Aléa érosion :

- Trait de côte de 2007
- Zone d'érosion brutale
- Zone d'érosion à 30 ans
- Zone d'érosion à 100 ans
- Limites communales





- Légende :
- Aléa submersion marine :
- Très fort
 - Fort
 - Modéré
 - Faible
- Aléa érosion :
- Trait de côte de 2007
 - Zone d'érosion brutale
 - Zone d'érosion à 30 ans
 - Zone d'érosion à 100 ans
 - Limites communales

**PLAN DE PREVENTION DES RISQUES NATURELS PREVISIBLES
DE SUBMERSION MARINE ET EROSION LITTORALE
MARQUENTERRE - BAIE DE SOMME**

Cartographie des aléas

Echelle: 1/5 000





Légende :

Aléa submersion marine :

- Très fort
- Fort
- Modéré
- Faible

Aléa érosion :

- Trait de côte de 2007
- Zone d'érosion brutale
- Zone d'érosion à 30 ans
- Zone d'érosion à 100 ans
- Limites communales

