
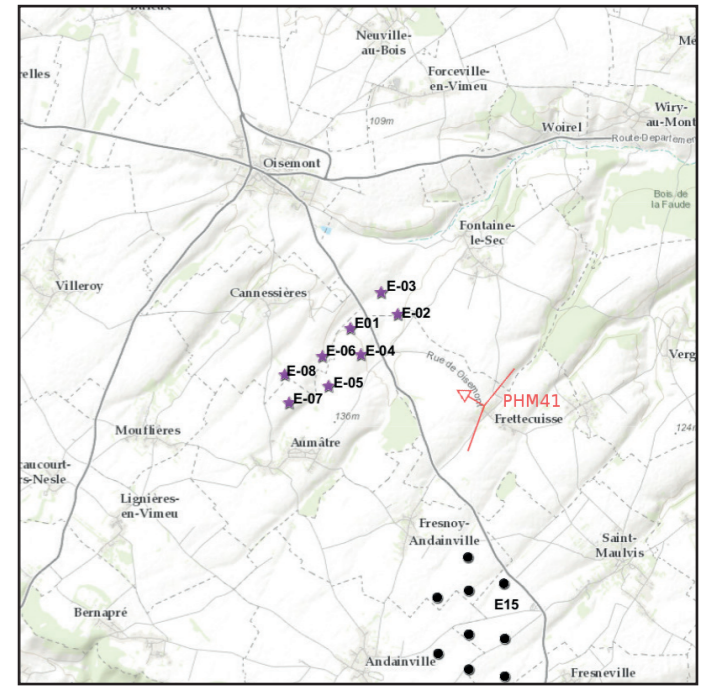






n° PHM	41
Date et heure de la prise de vue	02/05/2016 15:29
X	E1° 48' 29,400"
Y	N49° 55' 33,600"
angle de prise de vue	140,5 °
distance à la première éolienne	1694m
nombre d'éoliennes visibles du projet	8

Photomontage n° 41      Frettecuisse - sortie NE

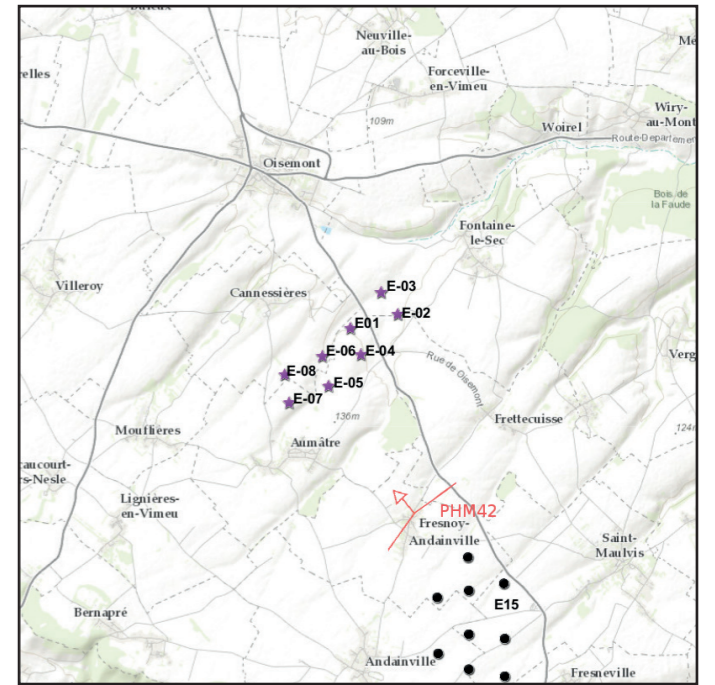






n° PHM	42
Date et heure de la prise de vue	02/05/2016
	15:39
X	E1° 47' 44,300"
Y	N49° 54' 41,400"
angle de prise de vue	110,4 °
distance à la première éolienne	2406m
nombre d'éoliennes visibles du projet	0


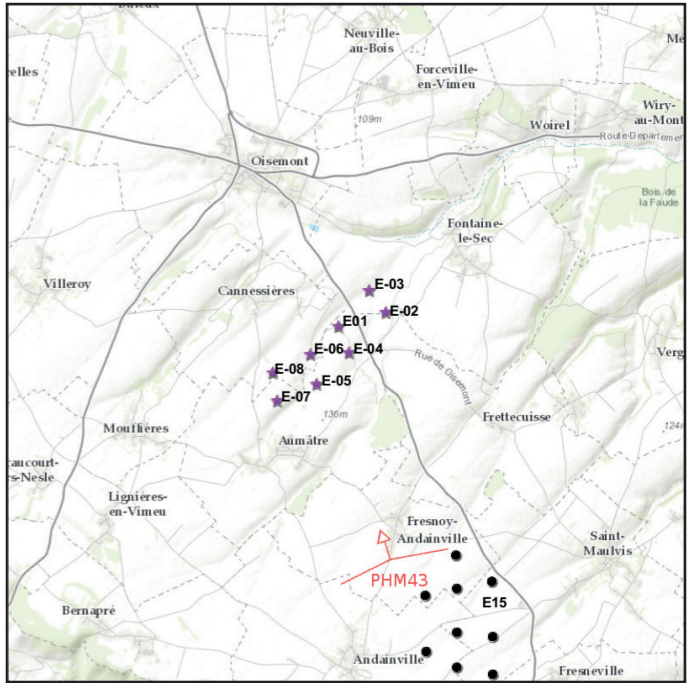
Photomontage n° 42      Fresnoy Andainville - centre







n° PHM	43
Date et heure de la prise de vue	02/05/2016 15:42
X	E1° 47' 34,600"
Y	N49° 54' 21,700"
angle de prise de vue	183,5 °
distance à la première éolienne	2659m
nombre d'éoliennes visibles du projet	2

Photomontage n° 43      Fresnoy Andainville - entrée SUD









n° PHM	44
Date et heure de la prise de vue	02/05/2016
	16:03
X	E1° 46' 2,800"
Y	N49° 56' 36,000"
angle de prise de vue	191,9 °
distance à la première éolienne	584m
nombre d'éoliennes visibles du projet	0

Photomontage n° 44      Aumâtre entrée sud

