



E18


111

E-03

E-02

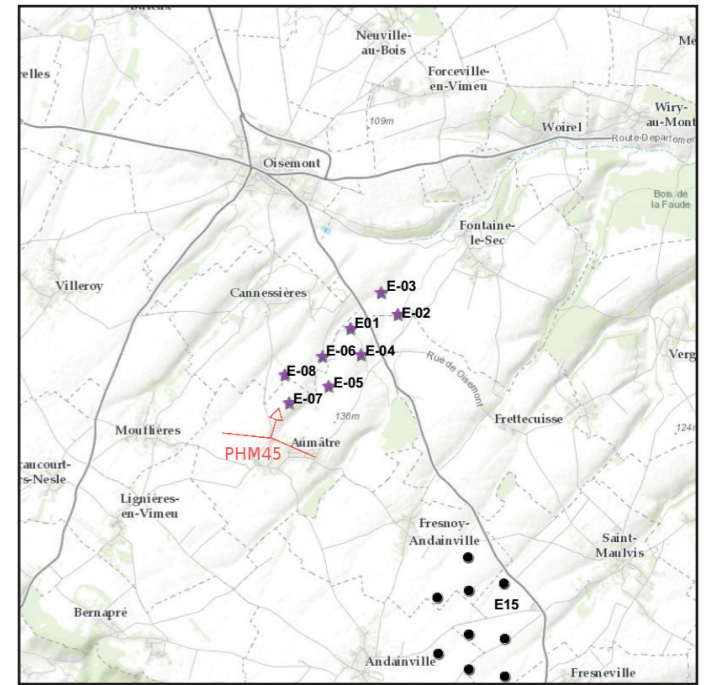
E-01

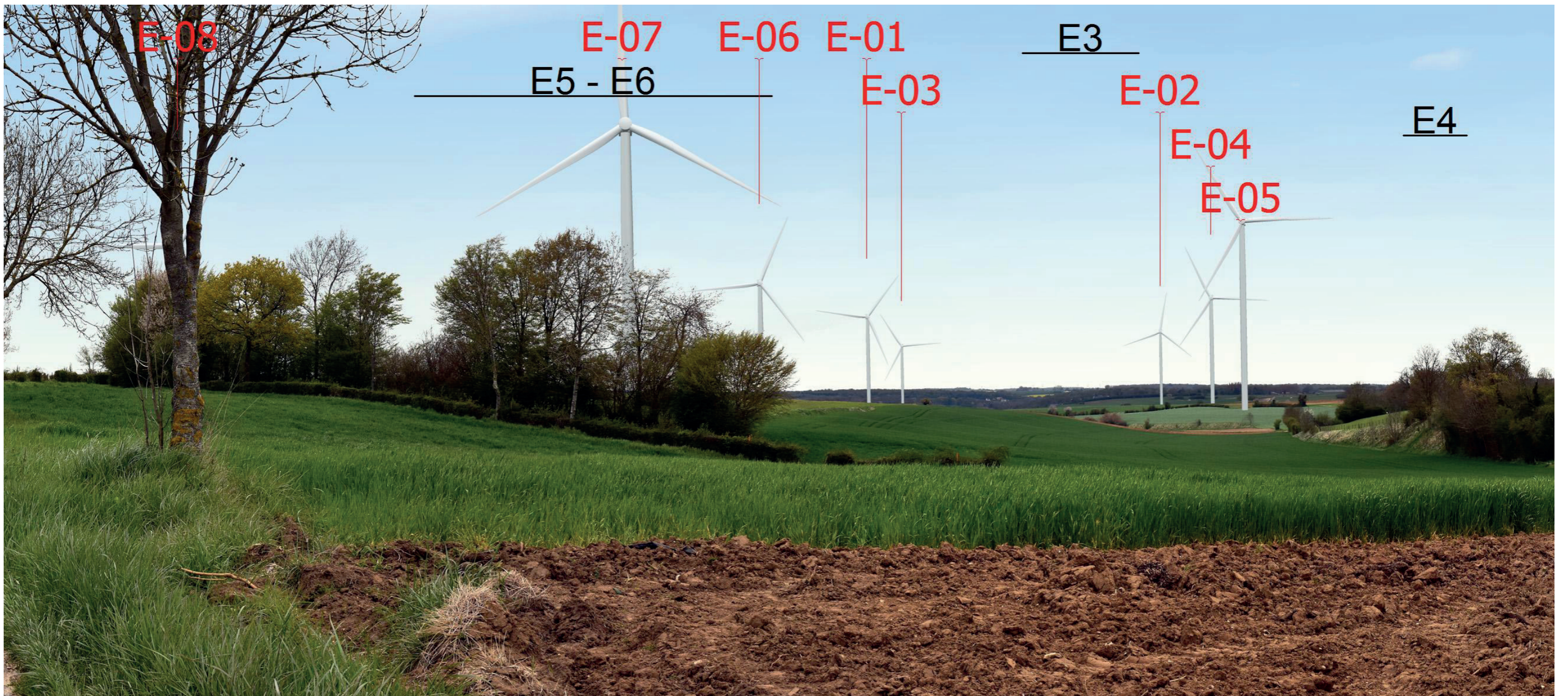
A1



n° PHM	45
Date et heure de la prise de vue	02/05/2016 15:54
X	E1° 46' 1,000"
Y	N49° 55' 17,200"
angle de prise de vue	170,2°
distance à la première éolienne	1413m
nombre d'éoliennes visibles du projet	8

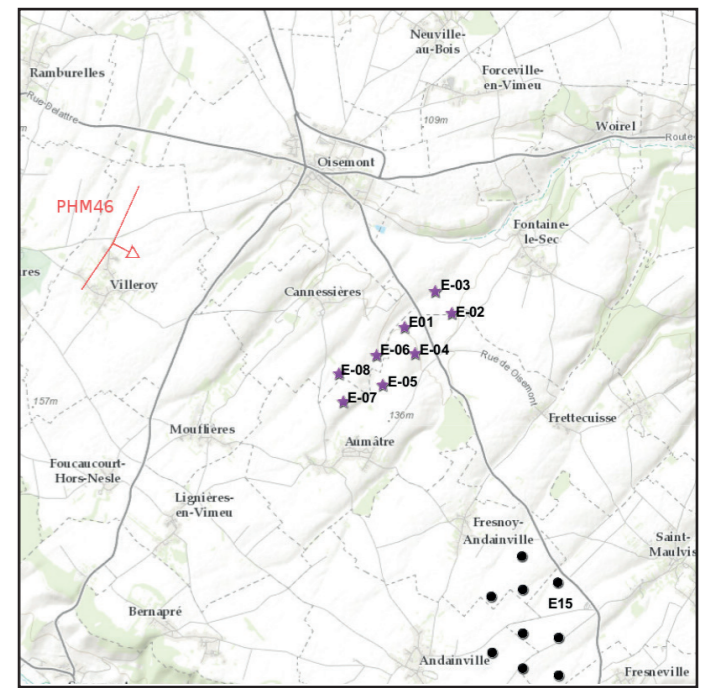
Photomontage n° 45	Cannessière entrée Nord
--------------------	-------------------------





n° PHM	46
Date et heure de la prise de vue	04/05/2016
	11:31
X	E1° 43' 30,710"
Y	N49° 56' 44,226"
angle de prise de vue	140,7°
distance à la première éolienne	3679m
nombre d'éoliennes visibles du projet	0


Photomontage n° 46	Villeroy entrée Nord
--------------------	----------------------



PHM 46 AVANT



PHM 46 REALITE AUGMENTEE



n° PHM	47
Date et heure de la prise de vue	04/05/2016
	11:41
X	E1° 43' 39,388"
Y	N49° 56' 19,535"
angle de prise de vue	120,6 °
distance à la première éolienne	3208m
nombre d'éoliennes visibles du projet	5

Photomontage n° 47	Villeroy sortie est
--------------------	---------------------

