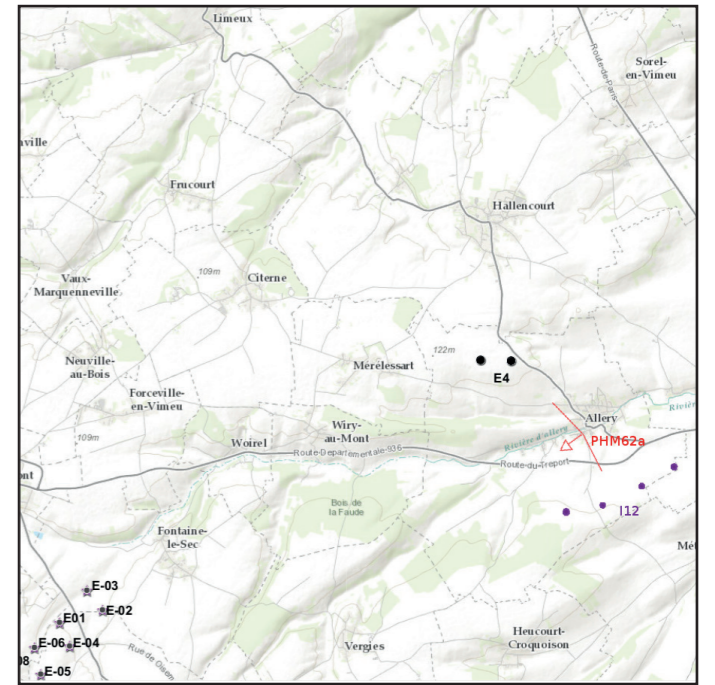




n° PHM	62a
Date et heure de la prise de vue	04/05/2016
	16:37
X	E1° 53' 48,772"
Y	N49° 57' 43,214"
angle de prise de vue	131,7°
distance à la première éolienne	7999m
nombre d'éoliennes visibles du projet	0

Photomontage n° 62a

Eglise d'Allery - derrière l'église



PHM 62a AVANT

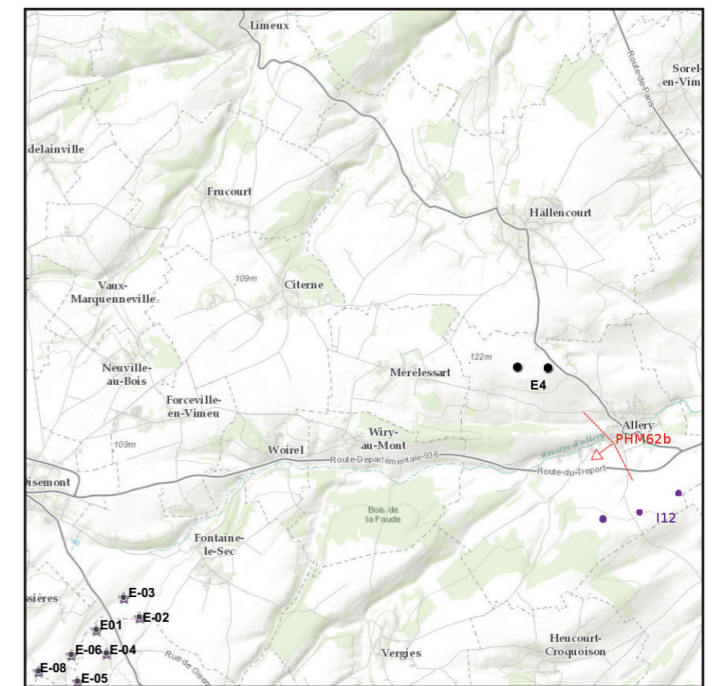



PHM 62a REALITE AUGMENTEE



n° PHM	62b
Date et heure de la prise de vue	04/05/2016
	16:38
X	E1° 53' 47,674"
Y	N49° 57' 41,911"
angle de prise de vue	161,6°
distance à la première éolienne	7981m
nombre d'éoliennes visibles du projet	0

Photomontage n° 62b	Eglise d'Allery
---------------------	-----------------





n° PHM	63
Date et heure de la prise de vue	06/05/2016
	10:12
X	E1° 46' 19,433"
Y	N50° 0' 8,945"
angle de prise de vue	164,6°
distance à la première éolienne	7086m
nombre d'éoliennes visibles du projet	0

Photomontage n° 63	Eglise de Doudelainville
--------------------	--------------------------

