
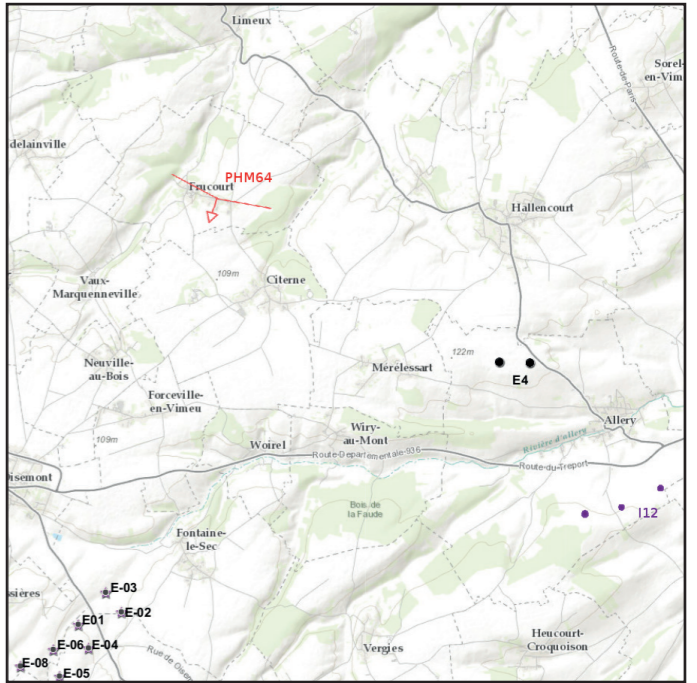




n° PHM	64
Date et heure de la prise de vue	06/05/2016
	10:23
X	E1° 48' 28,318"
Y	N49° 59' 47,083"
angle de prise de vue	193,6°
distance à la première éolienne	6445m
nombre d'éoliennes visibles du projet	0



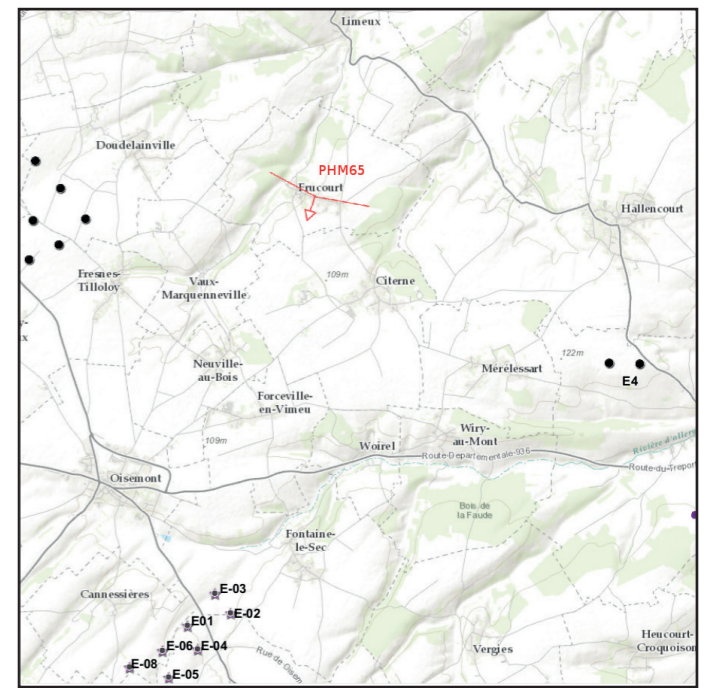
Photomontage n° 64 Frucourt - ferme du château






n° PHM	65
Date et heure de la prise de vue	06/05/2016
	10:25
X	E1°48'38,559"
Y	N49°59'44,589"
angle de prise de vue	184,5°
distance à la première éolienne	6428m
nombre d'éoliennes visibles du projet	0

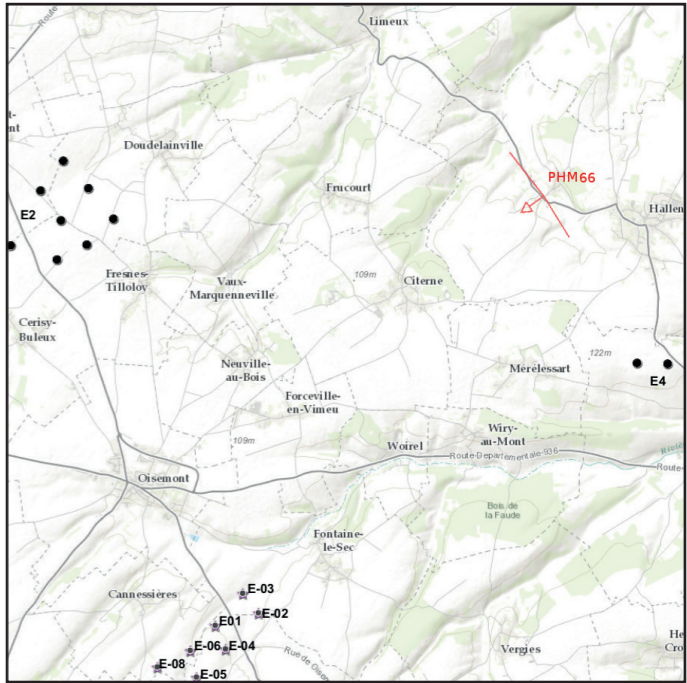
Photomontage n° 65	Frucourt - parc du château
--------------------	----------------------------





n° PHM	66
Date et heure de la prise de vue	06/05/2016
	11:39
X	E1° 51' 14,900"
Y	N49° 59' 45,900"
angle de prise de vue	172,3°
distance à la première éolienne	7806m
nombre d'éoliennes visibles du projet	0

Photomontage n° 66	Hocquincourt - église
--------------------	-----------------------





n° PHM	67
Date et heure de la prise de vue	31/07/2014
	14:00
X	E1° 42' 33,052"
Y	N49° 56' 41,689"
angle de prise de vue	213,6°
distance à la première éolienne	4670m
nombre d'éoliennes visibles du projet	1

Photomontage n° 67	Rambures - terrasse du logis
--------------------	------------------------------

