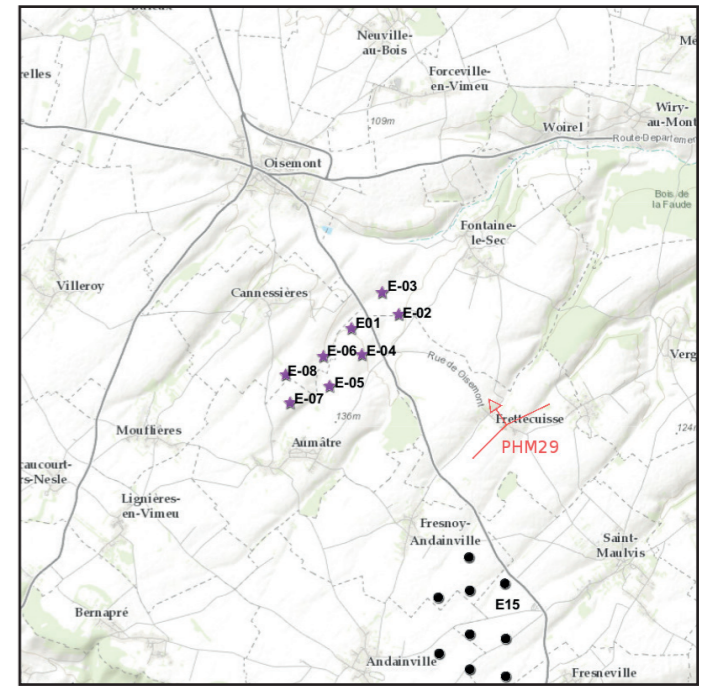





n° PHM	29
Date et heure de la prise de vue	04/03/2014
	16:56
X	E1° 48' 47,997"
Y	N49° 55' 23,379"
angle de prise de vue	142°
distance à la première éolienne	2180 m
nombre d'éoliennes visibles du projet	2

Photomontage n° 29



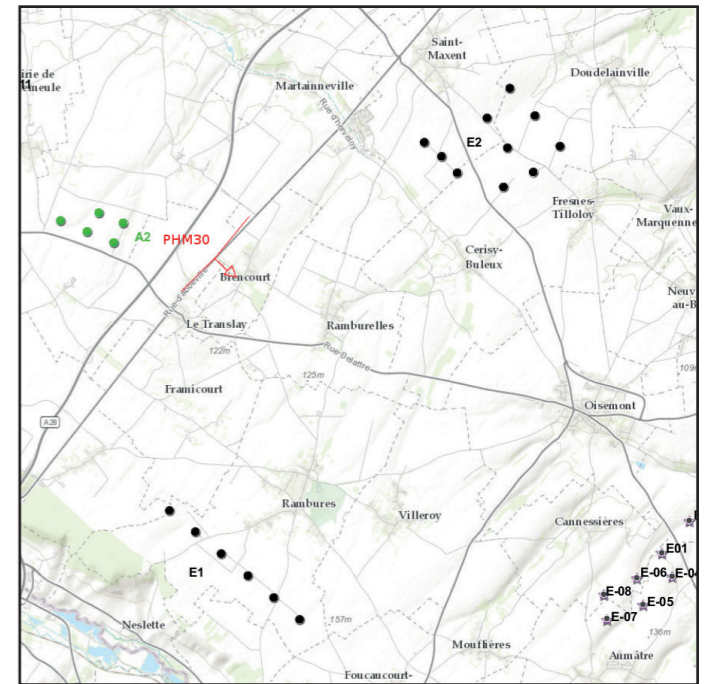
Frettecuisse : dans le bourg







n° PHM	30
Date et heure de la prise de vue	05/03/2014
	14:42
X	E1° 41' 6,502"
Y	N49° 58' 37,057"
angle de prise de vue	192°
distance à la première éolienne	8051 m
nombre d'éoliennes visibles du projet	0

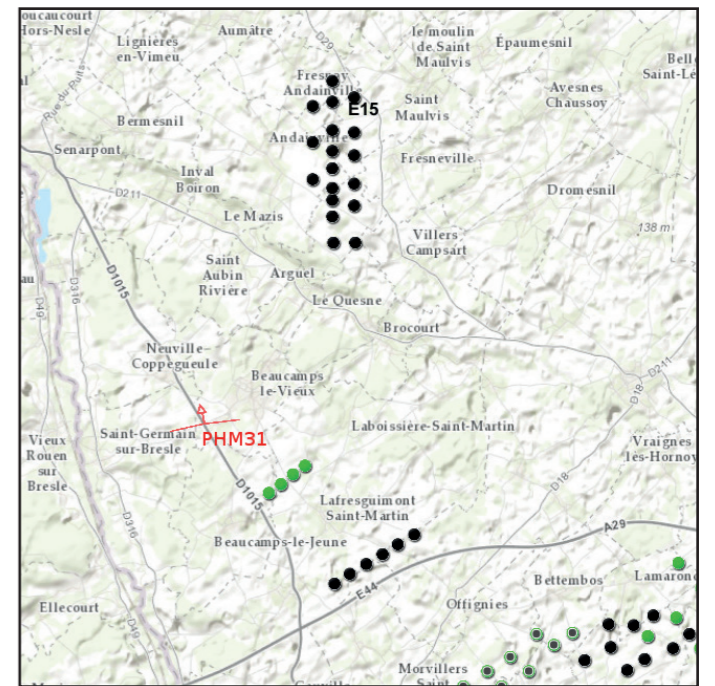
Photomontage n° 30 Allée du château de Biencourt sur RD928






n° PHM	31
Date et heure de la prise de vue	05/03/2014
	13:25
X	E1° 45' 55,587"
Y	N49° 50' 13,018"
angle de prise de vue	183°
distance à la première éolienne	9919 m
nombre d'éoliennes visibles du projet	2

Photomontage n° 31 RD1015 près de Beaucamps le Vieux



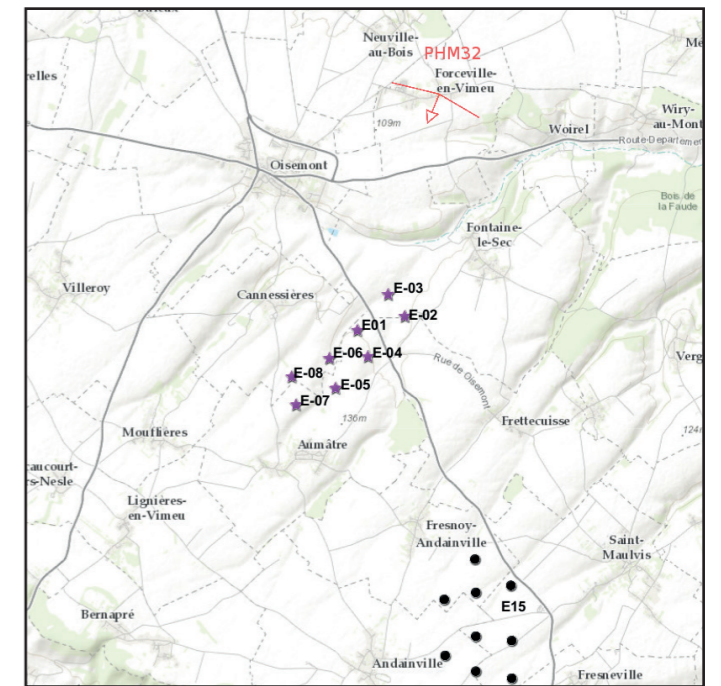


PHM 31 APRES



n° PHM	32
Date et heure de la prise de vue	05/03/2014
	12:09
X	E1° 47' 55,959"
Y	N49° 57' 54,164"
angle de prise de vue	132°
distance à la première éolienne	2891 m
nombre d'éoliennes visibles du projet	0

Photomontage n° 32	Eglise de Forceville en Vimeu
--------------------	-------------------------------



PHM 32 AVANT



PHM 32 REALITE AUGMENTEE



n° PHM	33
Date et heure de la prise de vue	05/03/2014
	10:48
X	E1° 49' 56,659"
Y	N50° 0' 42,247"
angle de prise de vue	166°
distance à la première éolienne	8585 m
nombre d'éoliennes visibles du projet	8

Photomontage n° 33	RD173 à l'Est de Linteux
--------------------	--------------------------

