

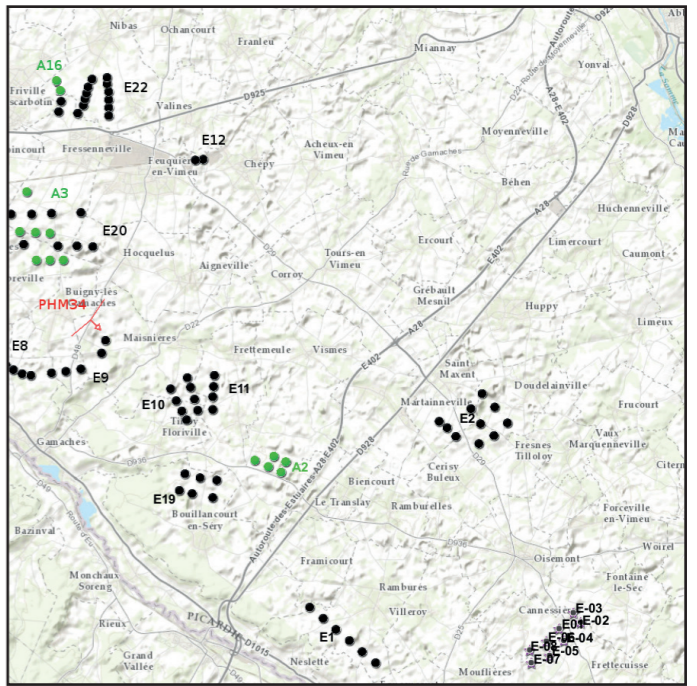




n° PHM	34
Date et heure de la prise de vue	05/03/2014
	15:22
X	E1° 34' 48,751"
Y	N50° 1' 15,844"
angle de prise de vue	203°
distance à la première éolienne	16987 m
nombre d'éoliennes visibles du projet	8

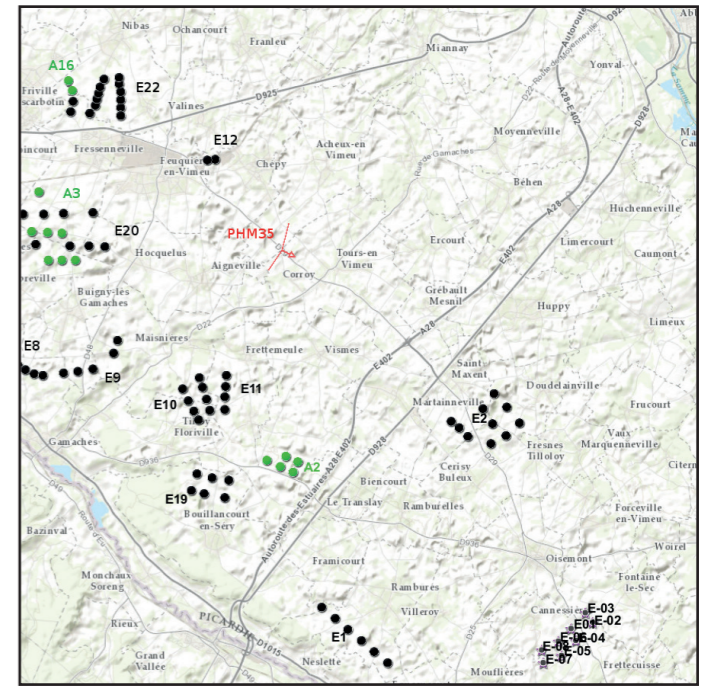
Photomontage n° 34 RD748 près de Buigny les Gamaches





n° PHM	35
Date et heure de la prise de vue	05/03/2014
	15:04
X	E1° 39' 27,457"
Y	N50° 2' 26,062"
angle de prise de vue	178,5°
distance à la première éolienne	14622 m
nombre d'éoliennes visibles du projet	0



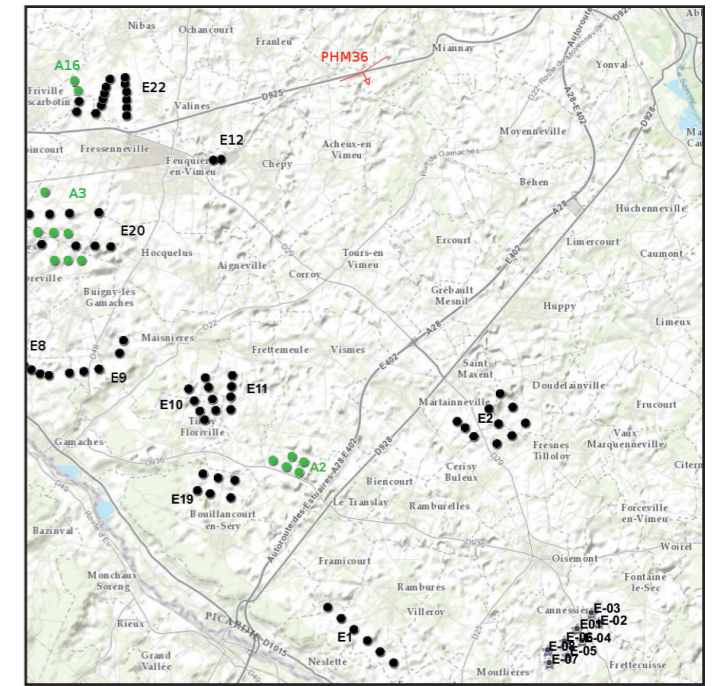
Photomontage n° 35 RD29 à l'Ouest de Tours en Vimeu








n° PHM	36
Date et heure de la prise de vue	05/03/2014
	15:45
X	E1° 41' 24,307"
Y	N50° 5' 24,007"
angle de prise de vue	150°
distance à la première éolienne	18143 m
nombre d'éoliennes visibles du projet	0

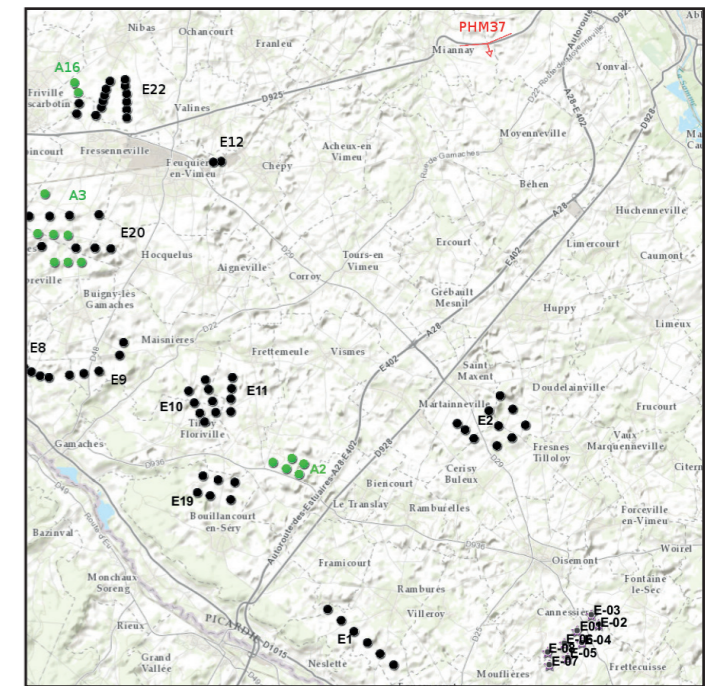
Photomontage n° 36 RD925 près de Miannay





n° PHM	37
Date et heure de la prise de vue	05/03/2014
	15:52
X	E1° 44' 38,265"
Y	N50° 5' 54,743"
angle de prise de vue	191°
distance à la première éolienne	17951 m
nombre d'éoliennes visibles du projet	0

Photomontage n° 37 RD925 près de Miannay


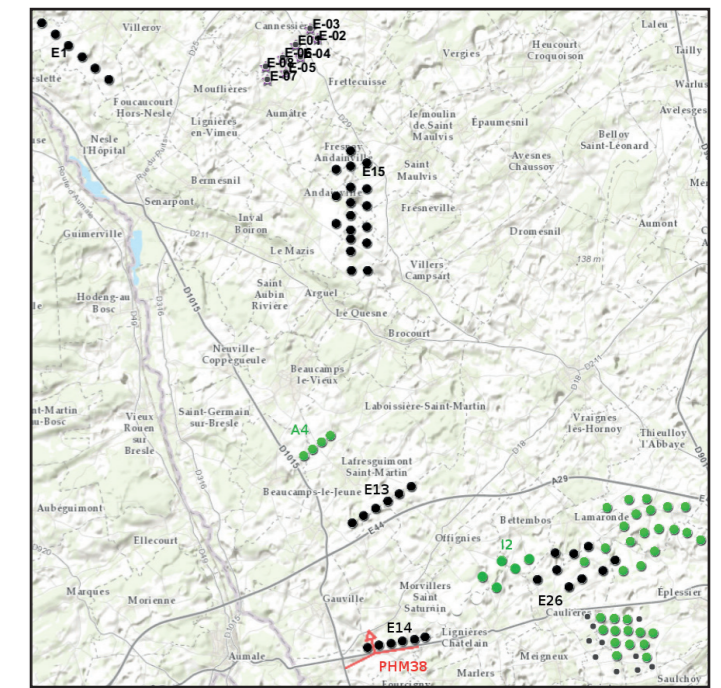








n° PHM	38
Date et heure de la prise de vue	06/03/2014
	11:14
X	E1° 49' 4,164"
Y	N49° 46' 9,354"
angle de prise de vue	196°
distance à la première éolienne	17749 m
nombre d'éoliennes visibles du projet	0

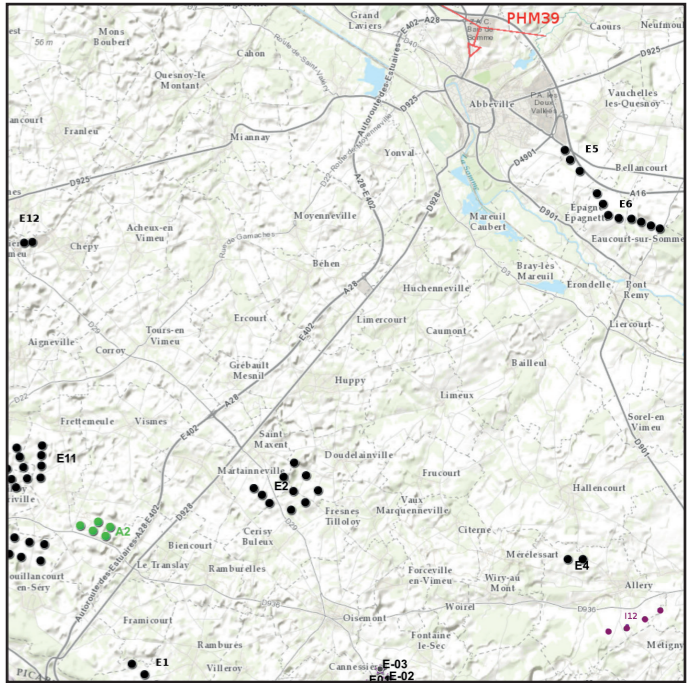
Photomontage n° 38	RD1029 à l'Est d'Aumale
--------------------	-------------------------






n° PHM	39
Date et heure de la prise de vue	05/03/2014
	17:01
X	E1° 50' 0,690"
Y	N50° 7' 45,239"
angle de prise de vue	190°
distance à la première éolienne	21319 m
nombre d'éoliennes visibles du projet	0


Photomontage n° 39	Nord d'Abbeville
--------------------	------------------





PHM 39 AVANT



PHM 39 APRES



PHM 39 REALITE AUGMENTEE



n° PHM	40
Date et heure de la prise de vue	02/05/2016 15:09
X	E1° 51' 12,200"
Y	N49° 55' 47,800"
angle de prise de vue	185,3°
distance à la première éolienne	4462m
nombre d'éoliennes visibles du projet	0

Photomontage n° 40      Vergies - entrée est

