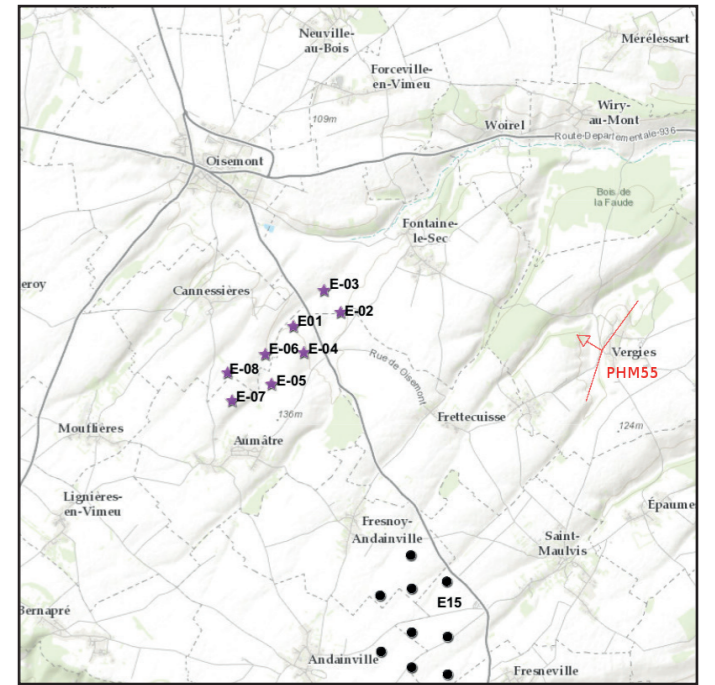


n° PHM	55
Date et heure de la prise de vue	02/05/2016
	15:13
X	E1° 50' 44,500"
Y	N49° 55' 53,000"
angle de prise de vue	179,8°
distance à la première éolienne	3890m
nombre d'éoliennes visibles du projet	0

Photomontage n° 55 Vergies centre




PHM 55 AVANT



PHM 55 APRES

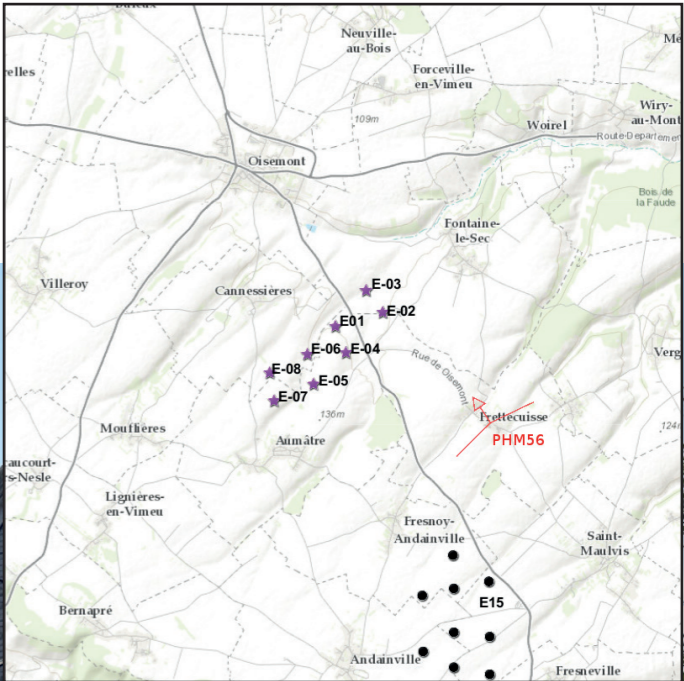


PHM 55 REALITE AUGMENTEE




n° PHM	56
Date et heure de la prise de vue	02/05/2016 15:32
X	E1° 48' 56,200"
Y	N49° 55' 20,700"
angle de prise de vue	38,2°
distance à la première éolienne	2457m
nombre d'éoliennes visibles du projet	1


Photomontage n° 56 Frettecuisse - entrée Est



PHM 56 AVANT



PHM 56 APRES


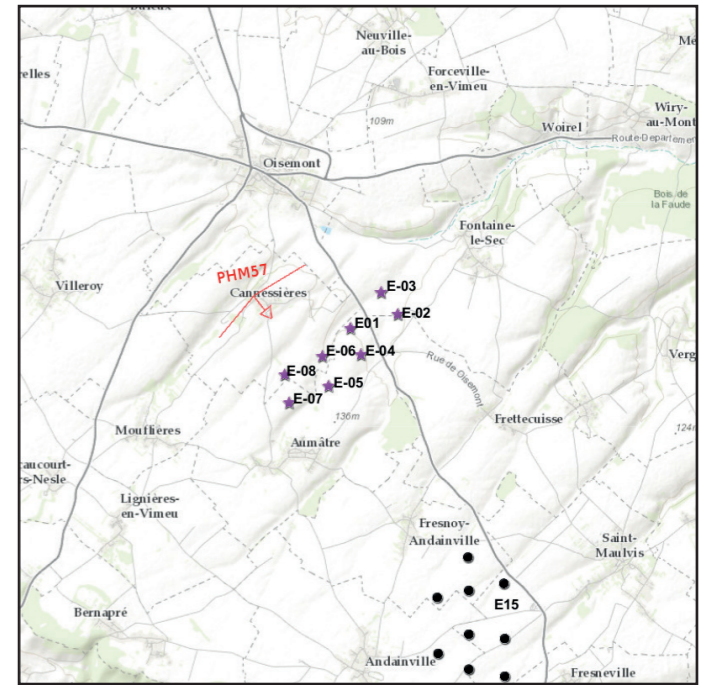


PHM 56 REALITE AUGMENTEE


n° PHM	57
Date et heure de la prise de vue	02/05/2016
	16:00
X	E1° 45' 51,400"
Y	N49° 56' 20,000"
angle de prise de vue	217,9°
distance à la première éolienne	1125m
nombre d'éoliennes visibles du projet	0

Photomontage n° 57

Cannessière - centre







n° PHM	58
Date et heure de la prise de vue	04/05/2016
	11:26
X	E1° 43' 26,800"
Y	N49° 56' 23,400"
angle de prise de vue	147,9°
distance à la première éolienne	3436m
nombre d'éoliennes visibles du projet	0

Photomontage n° 58

Villeroy centre

