

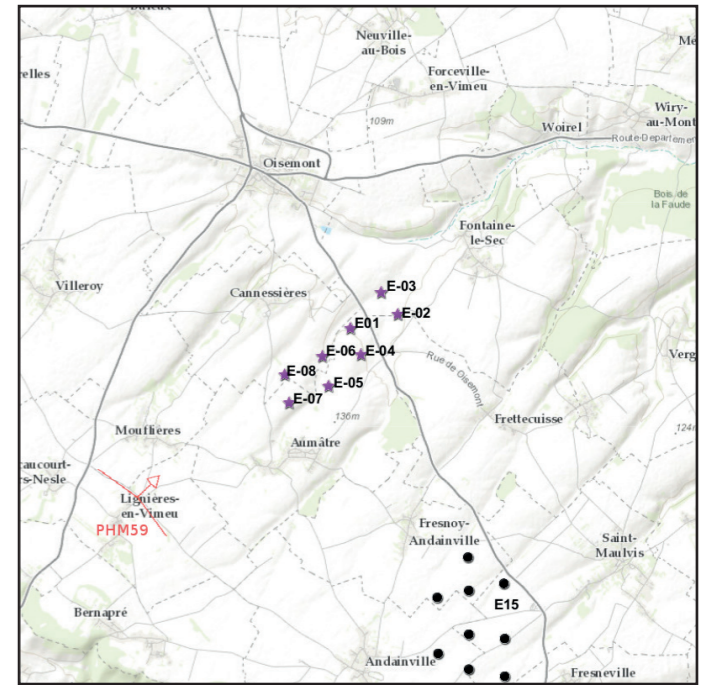




n° PHM	59
Date et heure de la prise de vue	04/05/2016
	15:09
X	E1° 43' 59,639"
Y	N49° 54' 24,790"
angle de prise de vue	135,8°
distance à la première éolienne	3363m
nombre d'éoliennes visibles du projet	0

Photomontage n° 59

Lignière en Vimeu entrée sud



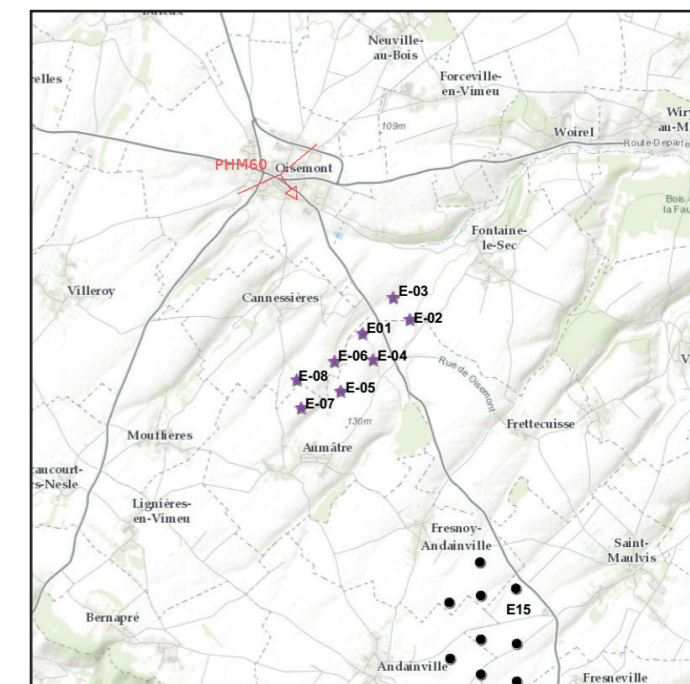







n° PHM	60
Date et heure de la prise de vue	04/05/2016
	15:35
X	E1° 45' 57,625"
Y	N49° 57' 20,754"
angle de prise de vue	185,5°
distance à la première éolienne	2403m
nombre d'éoliennes visibles du projet	0

Photomontage n° 60	Oisemont centre
--------------------	-----------------









n° PHM	61
Date et heure de la prise de vue	04/05/2016 15:39
X	E1° 45' 59,148"
Y	N49° 57' 17,485"
angle de prise de vue	126,3°
distance à la première éolienne	2316m
nombre d'éoliennes visibles du projet	2

Photomontage n° 61 Oisemont maison classée

