

**ALEA FORT**

**ALEA MOYEN**

**ALEA FORT**

*Zone protégée depuis 1934  
Recul de 0.10 à 0.15m/an*

*Recul de 0.15 à 0.20m/an*

*Recul de 0.4m/an*



TRAITS DE COTE	
	1825
	1955
	1978-83
	1997
	2050
	2100

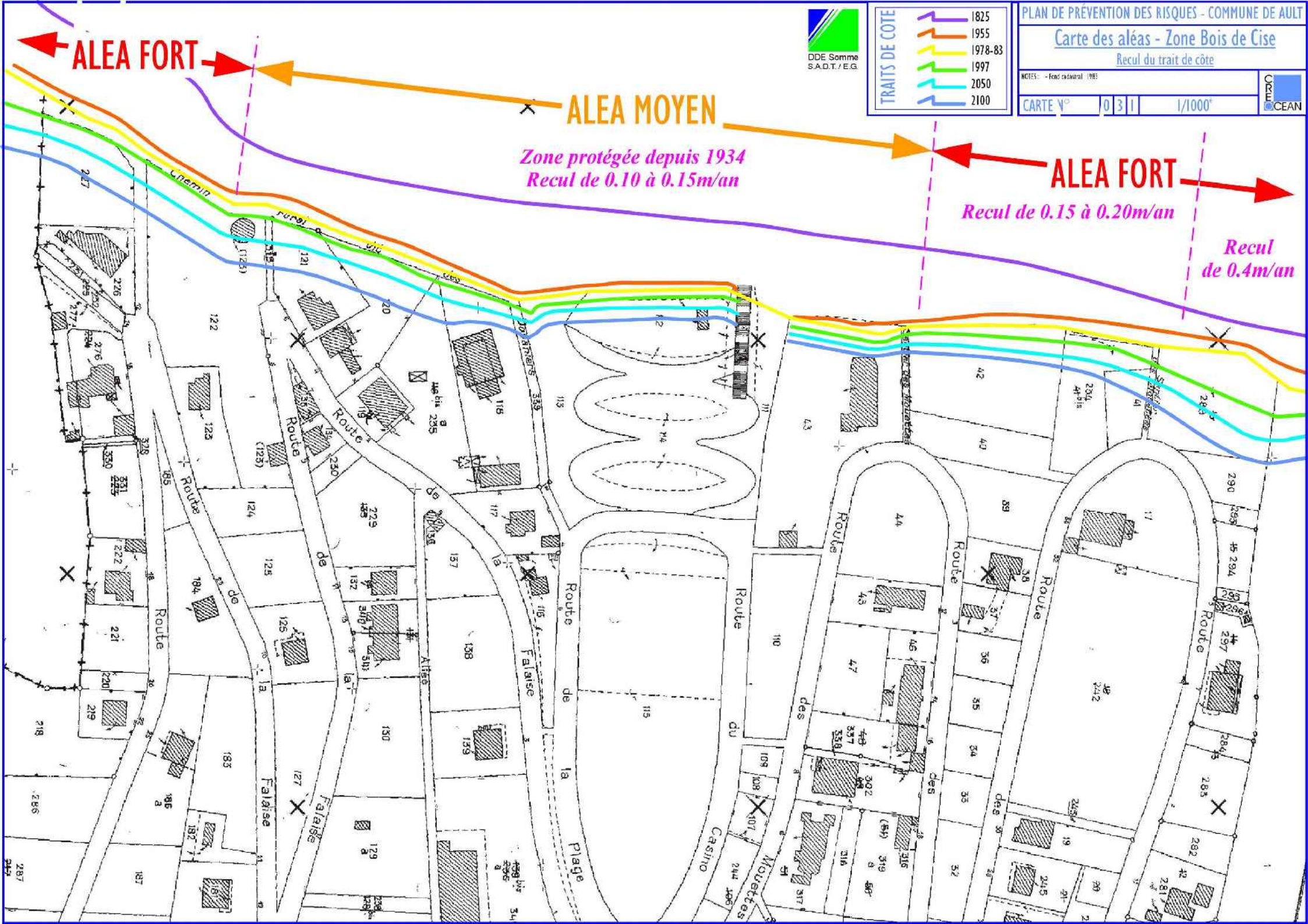
PLAN DE PREVENTION DES RISQUES - COMMUNE DE AULT

Carte des aléas - Zone Bois de Cise

Recul du trait de côte

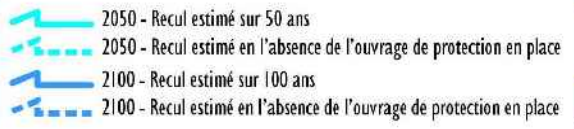

NOTES: - Fond cadastral 1981

CARTE N°	031	1/1000'
----------	-----	---------





EVOLUTION DU TRAIT DE CÔTE



PLAN DE PRÉVENTION DES RISQUES - COMMUNE DE AULT

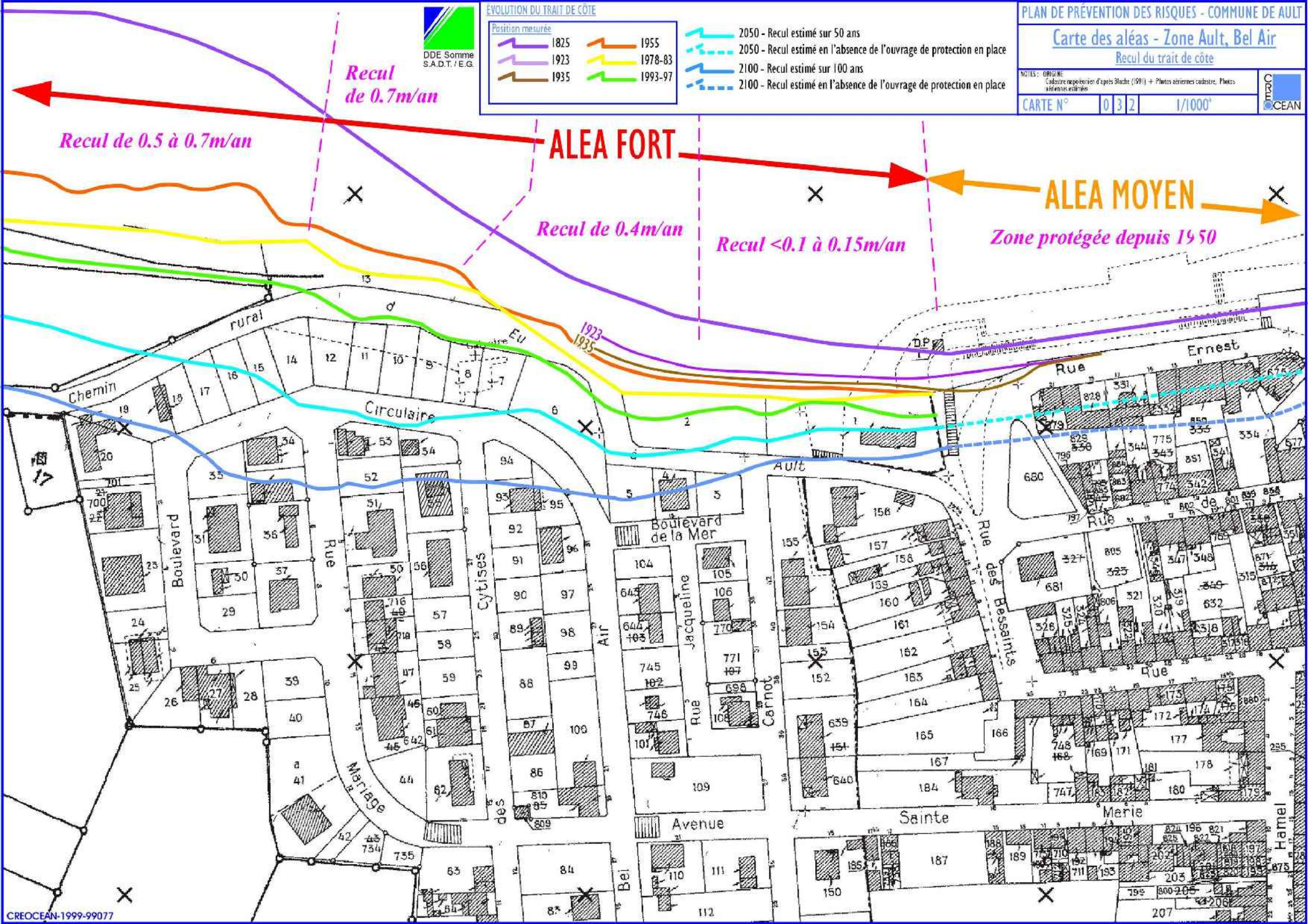
Carte des aléas - Zone Ault, Bel Air

Recul du trait de côte

NOTES : ORIGINE : Cadastre révisé de l'après Blache (1991) + Photos aériennes cadastre. Photos aériennes estimées

CARTE N° 032 1/1000°

CREOCEAN



Carte des aléas - Zone Ault, Casino amont



DDE Somme  
S.A.D.T./E.G.

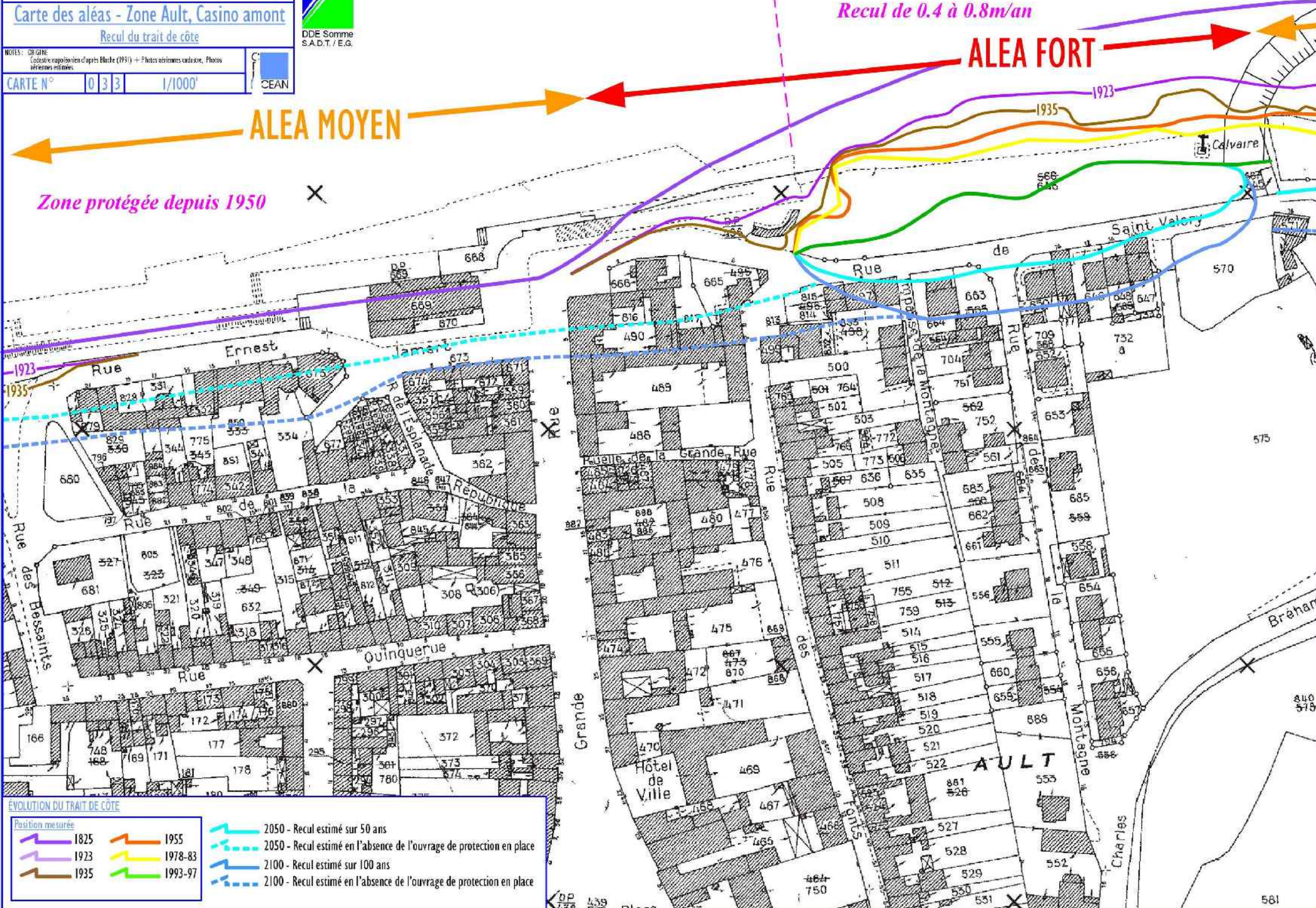
Recul du trait de côte  
NOTES: ORIGINE  
Cadastre napoléonien d'après Blache (191) + Photos aériennes cadastre, Photos  
aériennes estimées.  
CARTE N° 033 1/1000'

ALEA MOYEN

ALEA FORT

Recul de 0.4 à 0.8m/an

Zone protégée depuis 1950



EVOLUTION DU TRAIT DE CÔTE

	1825		1955		2050 - Recul estimé sur 50 ans
	1923		1978-83		2050 - Recul estimé en l'absence de l'ouvrage de protection en place
	1935		1993-97		2100 - Recul estimé sur 100 ans
					2100 - Recul estimé en l'absence de l'ouvrage de protection en place

**ALEA MOYEN**

Recul de 0.3m/an

Recul de 0.2m/an

Zone protégée depuis 1981



**PLAN DE PRÉVENTION DES RISQUES - COMMUNE DE AULT**  
**Carte des aléas - Zone Ault, 4 Rues**  
 Recul du trait de côte

NOTES : COULEUR  
 Cadastre réactualisé d'après Blache (1991) + Photos aériennes cadastre, Photos aériennes actuelles

CECER  
 CREOCÉAN

CARTE N° **0 3 4** / 1/1000'

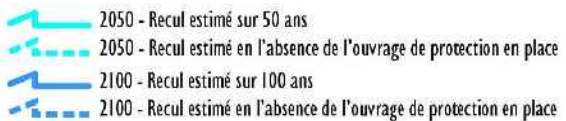
**EVOLUTION DU TRAIT DE CÔTE**

Position mesurée	Année	Recul estimé
[Purple line]	1825	2050 - Recul estimé sur 50 ans
[Pink line]	1923	2050 - Recul estimé en l'absence de l'ouvrage de protection en place
[Orange line]	1935	2100 - Recul estimé sur 100 ans
[Yellow line]	1955	2100 - Recul estimé en l'absence de l'ouvrage de protection en place
[Green line]	1978-83	
[Cyan line]	1993-97	



DDE Somme S.A.D.T./E.G.

EVOLUTION DU TRAIT DE CÔTE



Carte des aléas - Zone Ault, Onival

Recul du trait de côte

NOTES: DRIEHC - Cadastre napoléonien d'après Blache (1991) - Photos aériennes cadastre. Photos aériennes estimées

CARTE N° 035(a) 1/1000' CEAN

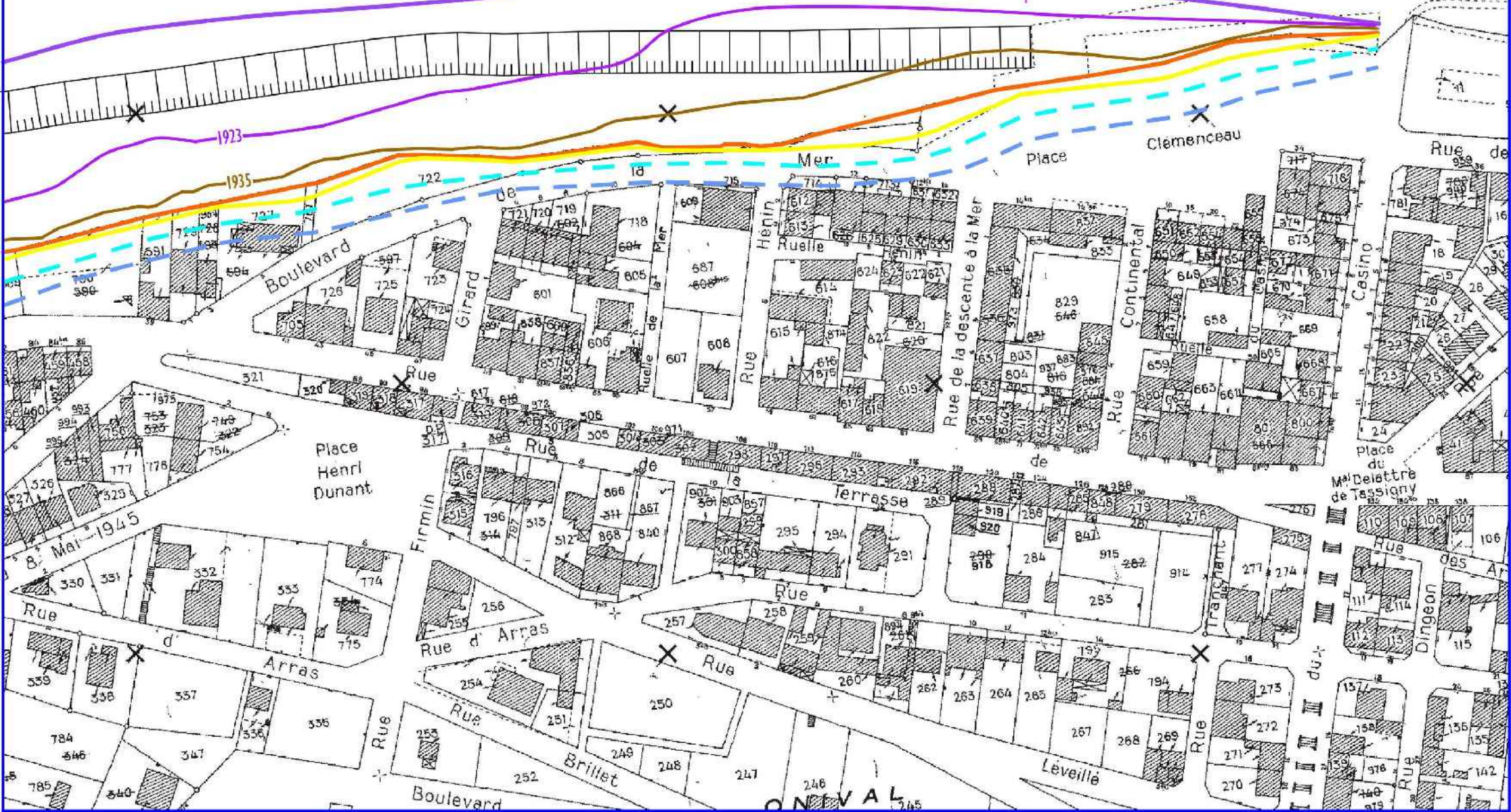


ALÉA MOYEN

Zone protégée depuis 1981

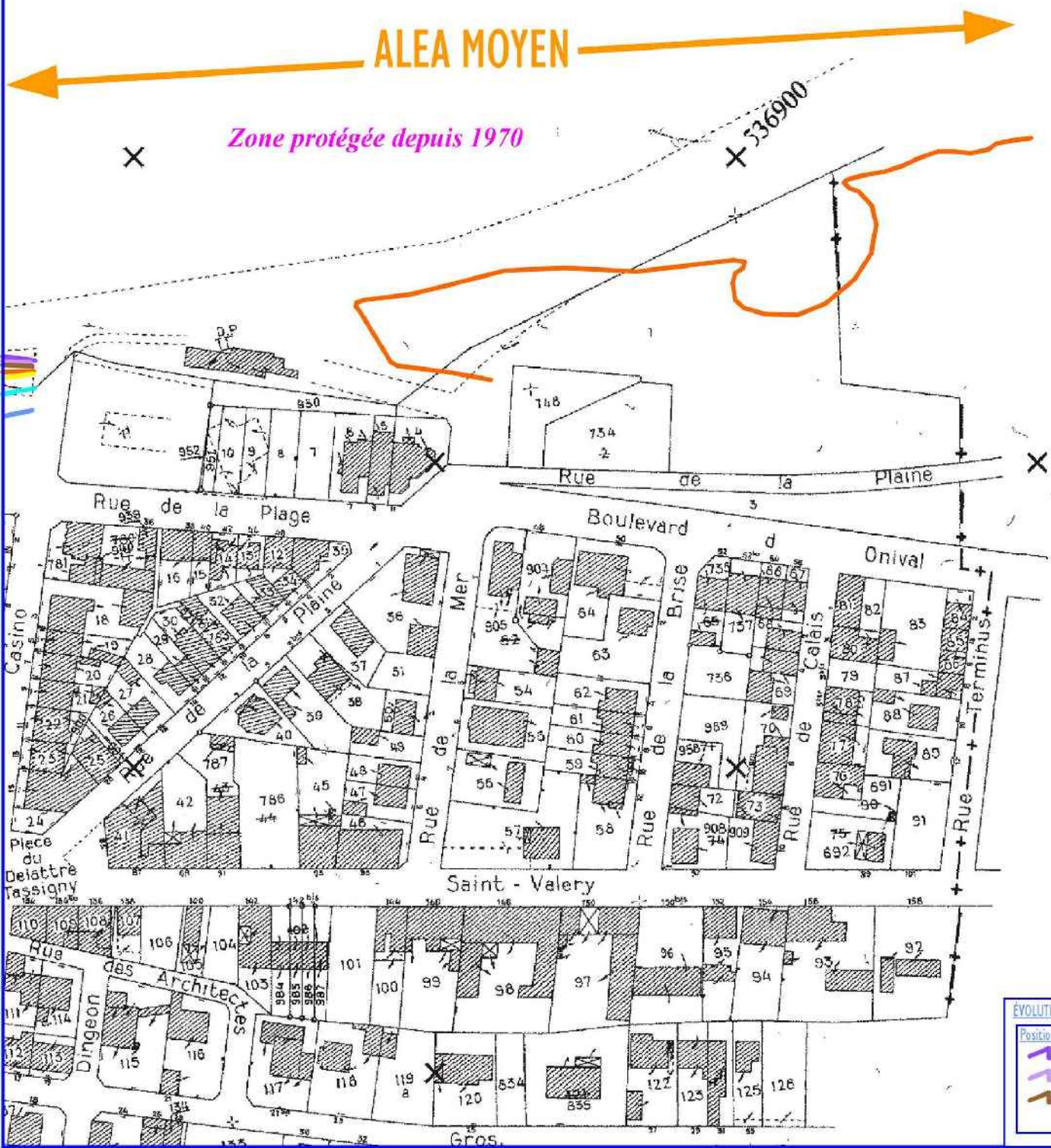
Zone protégée depuis 1970

Recul de 0.3m/an



**ALEA MOYEN**

*Zone protégée depuis 1970*



COMMUNE

**EVOLUTION DU TRAIT DE CÔTE**

Position mesurée		
1825	1955	2050 - Recul estimé sur 50 ans
1923	1978-83	2050 - Recul estimé en l'absence de l'ouvrage de protection en place
1935	1993-97	2100 - Recul estimé sur 100 ans
		2100 - Recul estimé en l'absence de l'ouvrage de protection en place

