


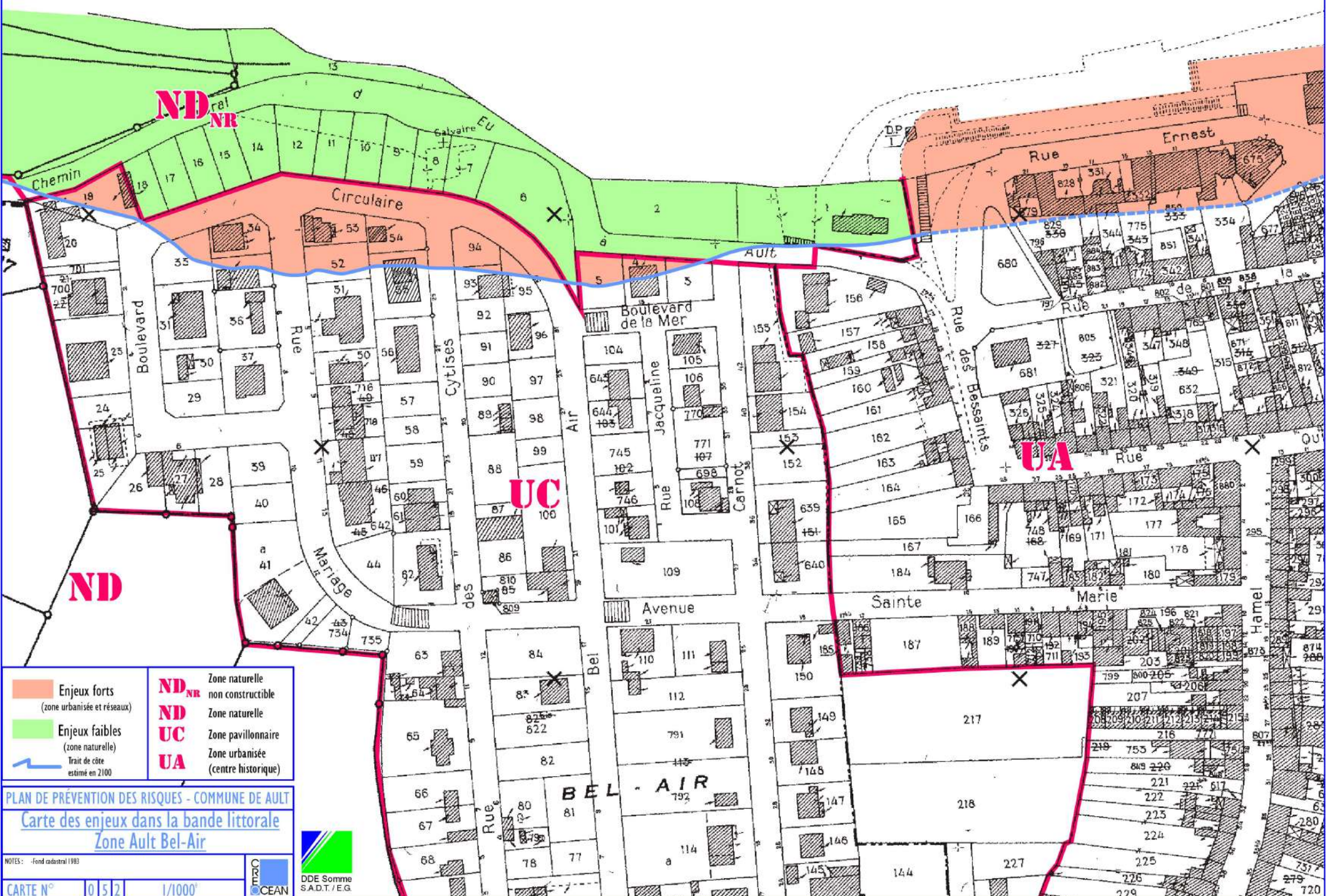


X

X

PLAN DE PRÉVENTION DES RISQUES - COMMUNE DE AULT		
Carte des enjeux sur la bande littorale		
Bois de Cise		
NOTES: - Fond cadastral 1983		
CARTE N°	0 5 1	1/1000°





**ND<sub>NR</sub>**

**UC**

**UA**

**ND**

	Enjeux forts (zone urbanisée et réseaux)	<b>ND<sub>NR</sub></b>	Zone naturelle non constructible
	Enjeux faibles (zone naturelle)	<b>ND</b>	Zone naturelle
	Trait de côte estimé en 2100	<b>UC</b>	Zone pavillonnaire
		<b>UA</b>	Zone urbanisée (centre historique)

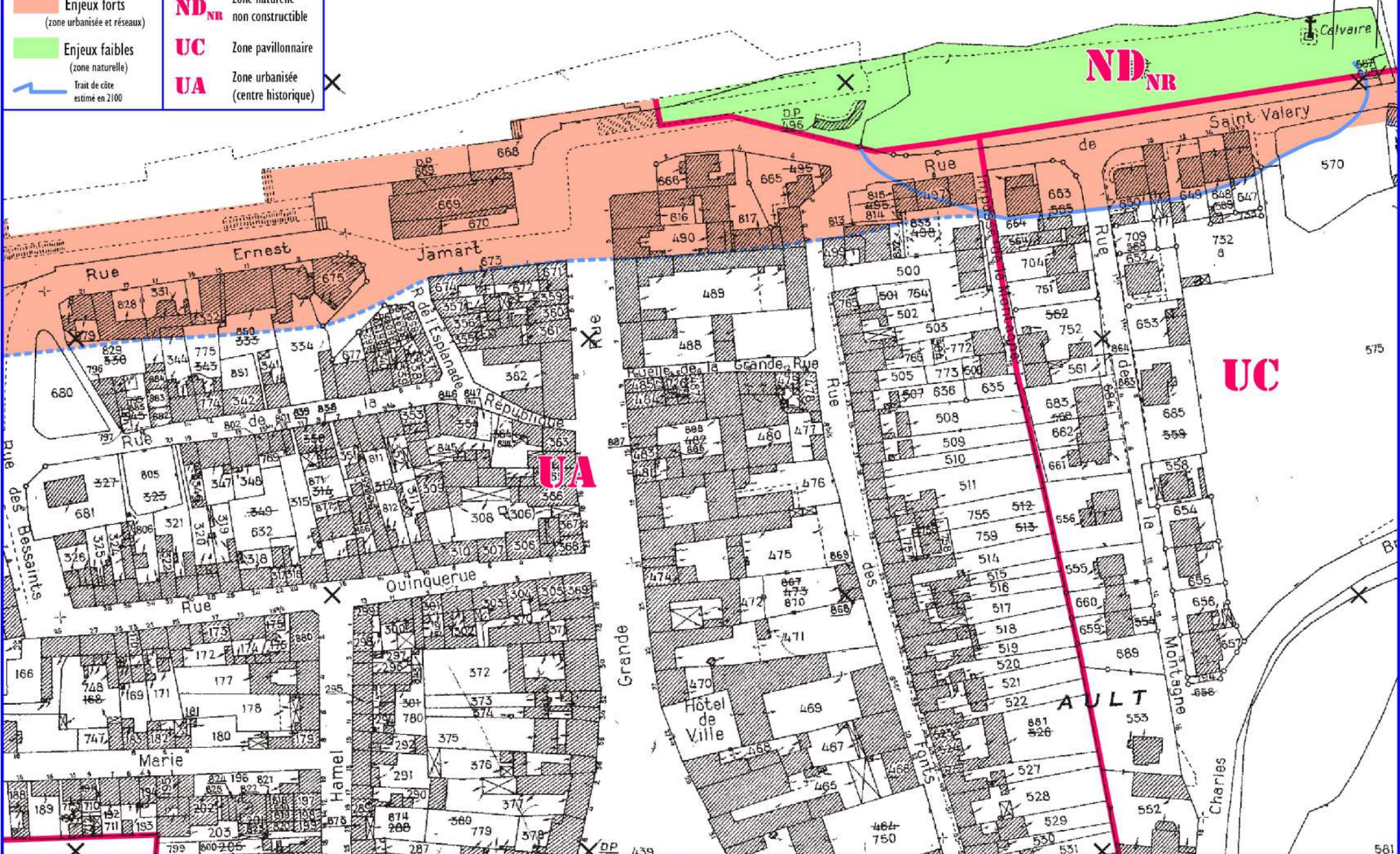
PLAN DE PRÉVENTION DES RISQUES - COMMUNE DE AULT  
 Carte des enjeux dans la bande littorale  
 Zone Ault Bel-Air

Carte de enjeux dans la bande littorale  
Zone Ault Casino amont



NOTES : -fond cadastral 1983  
CARTE N° 053 1/1000°

- Enjeux forts** (zone urbanisée et réseaux)
- Enjeux faibles** (zone naturelle)
- ND<sub>NR</sub>** Zone naturelle non constructible
- UC** Zone pavillonnaire
- UA** Zone urbanisée (centre historique)





DDE Somme  
S.A.D.T./E.G.

-  Enjeux forts  
(zone urbanisée et réseaux)
-  Enjeux faibles  
(zone naturelle)
-  Trait de côte  
estimé en 2100

- ND<sub>nr</sub>** Zone naturelle non constructible
- UA** Zone urbanisée (centre historique)
- UA<sub>r</sub>** Zone urbanisée à constructibilité restreinte
- UC** Zone pavillonnaire ou extension pavillonnaire

PLAN DE PREVENTION DES RISQUES - COMMUNE DE AULT  
 Carte des enjeux dans la bande littorale  
 Zone Ault, Onival

NOTES: - Fond cadastral 1983

CARTE N° 0 5 5 (a) 1/1000'

