


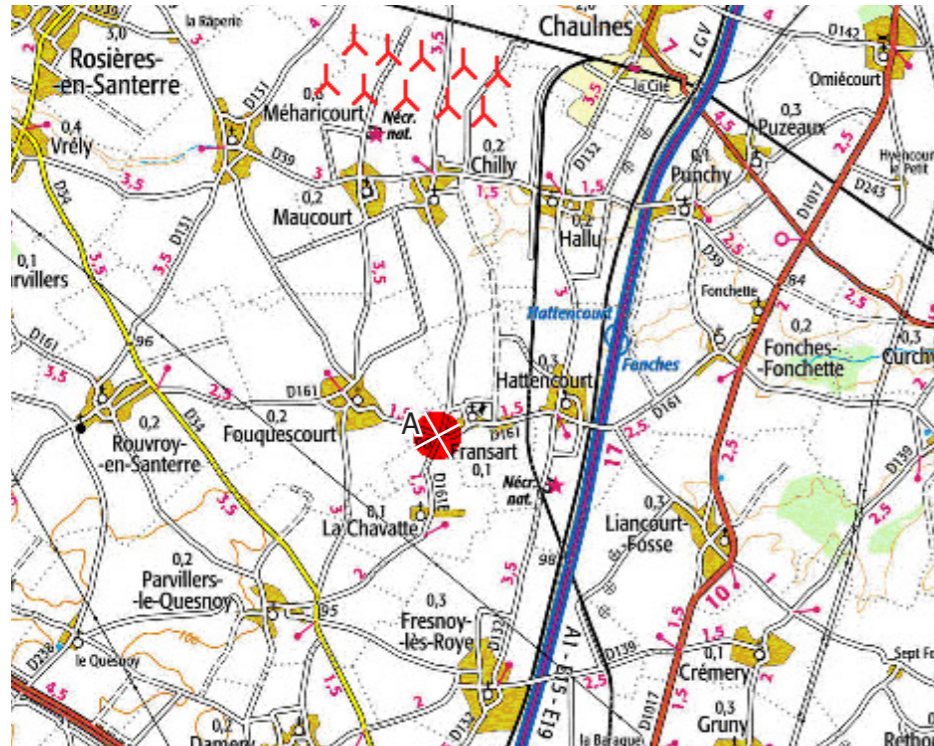
Photomontage 27. Depuis le cimetière militaire de Fouquescourt (extrait à 45° sur le projet)

B-Photomontage



Photomontage représentant la perception terrain du projet en lisant l'image à une distance de 47,5 cm.

Photomontage 28. Depuis D161 sortie ouest Fransart - Photomontage à 360°



Carte de localisation du photomontage sur scan 100 ou départemental (Sens de rotation du panorama : gauche à droite)



Carte de localisation du photomontage sur scan 25 (Sens de rotation du panorama : gauche à droite)

Périmètre d'étude	Rapproché
Localisation par rapport au projet	D161 sortie ouest Fransart
Coordonnées en Lambert 93	X: 683238 Y: 6963024
Altitude du point de vue en mètre	92
Date et heure de la photographie	Di 25/08 16h15
Nombre d'éoliennes du projet visibles	10
Nom de l'éolienne la plus proche et distance approximative au point de vue	E10 : 4055 m
Nom de l'éolienne la plus éloignée et distance approximative au point de vue	E1 : 5020 m

Commentaire

Ce photomontage est réalisé sur la route RD161 à la sortie ouest du bourg de Fransart. Il a pour objectif d'illustrer les vues proches du projet depuis ce bourg localisé au sud du projet à environ 3,5 km.

Le projet s'inscrit dans le paysage éolien existant du Santerre. Le photomontage généré à 360° rend compte de la répartition de parcs éoliens proches à lointains sur le plateau depuis Fransart et plus globalement depuis les bourgs au sud des parcs de Bois Madame, du Santerre, de la Côte Noire et de la Haute Borne.

Ainsi dans l'angle de 360°, la vue vers le nord-ouest, le nord, l'est et le sud comprend des parcs éoliens proches (parcs de Bois Madame, du Santerre, de la Côte Noire, de Santerre II, de Sucrerie), avec d'autres parcs en arrière-plan. Le photomontage indique cependant que les ondulations du relief et la présence de boisements sur le plateau conditionnent la perception des parcs éoliens plus lointains. Tous les parcs ne sont pas visibles.

Le projet est compris dans un angle déjà occupé par l'éolien au nord du bourg. Il ajoute des éoliennes en plan intermédiaire et de la densité dans la vue observée (10 éoliennes). Le projet se lit en effet en arrière-plan des parcs de la Haute Borne et de la Côte Noire, et en avant-plan de ceux présents au nord de Rosières-en-Santerre et de Lihons, avec lesquels il forme visuellement un ensemble éolien. Sa géométrie en lignes est lisible. L'emprise visuelle du projet est atténuée par la distance et le découpage de la vue en plusieurs plans par les boisements et les parcs éoliens proches. **L'impact est modéré à faible**, dû uniquement à la densification en éolienne.

Voir vues réelles d'un seul tenant du photomontage p 22 et 23 du carnet de photomontage 360° en développé complet.

Photomontage 28. Depuis D161 sortie ouest Fransart à 360°. Etat initial



Photomontage 28. Depuis D161 sortie ouest Fransart à 360° (A : panorama 90° ouest)




Photomontage avec les silhouettes des éoliennes - panorama à 90° (parcs existants, accordés, en instruction et projet)

En rose : projet étudié, En bleu : parcs existants, En vert : parcs accordés, En jaune : parcs en instruction et déposés



Photomontage - panorama à 90° (parcs existants, accordés, en instruction et projet)

Photomontage 28. Depuis D161 sortie ouest Fransart à 360° (B : panorama 90° nord) - Projet



Photomontage avec les silhouettes des éoliennes - panorama à 90° (parcs existants, accordés, en instruction et projet)

En rose : projet étudié, En bleu : parcs existants, En vert : parcs accordés, En jaune : parcs en instruction et déposés



Photomontage - panorama à 90° (parcs existants, accordés, en instruction et projet)

Photomontage 28. Depuis D161 sortie ouest Fransart à 360° (C: panorama 90° est)



C-Silhouettes

Photomontage avec les silhouettes des éoliennes - panorama à 90° (parcs existants, accordés, en instruction et projet)


En rose : projet étudié, En bleu : parcs existants, En vert : parcs accordés, En jaune : parcs en instruction et déposés



C-Photomontage

Photomontage - panorama à 90° (parcs existants, accordés, en instruction et projet)

Photomontage 28. Depuis D161 sortie ouest Fransart à 360° (D : panorama 90° sud)



Photomontage avec les silhouettes des éoliennes - panorama à 90° (parcs existants, accordés, en instruction et projet)

En rose : projet étudié, En bleu : parcs existants, En vert : parcs accordés, En jaune : parcs en instruction et déposés



Photomontage - panorama à 90° (parcs existants, accordés, en instruction et projet)