Atlas cartographique du zonage réglementaire

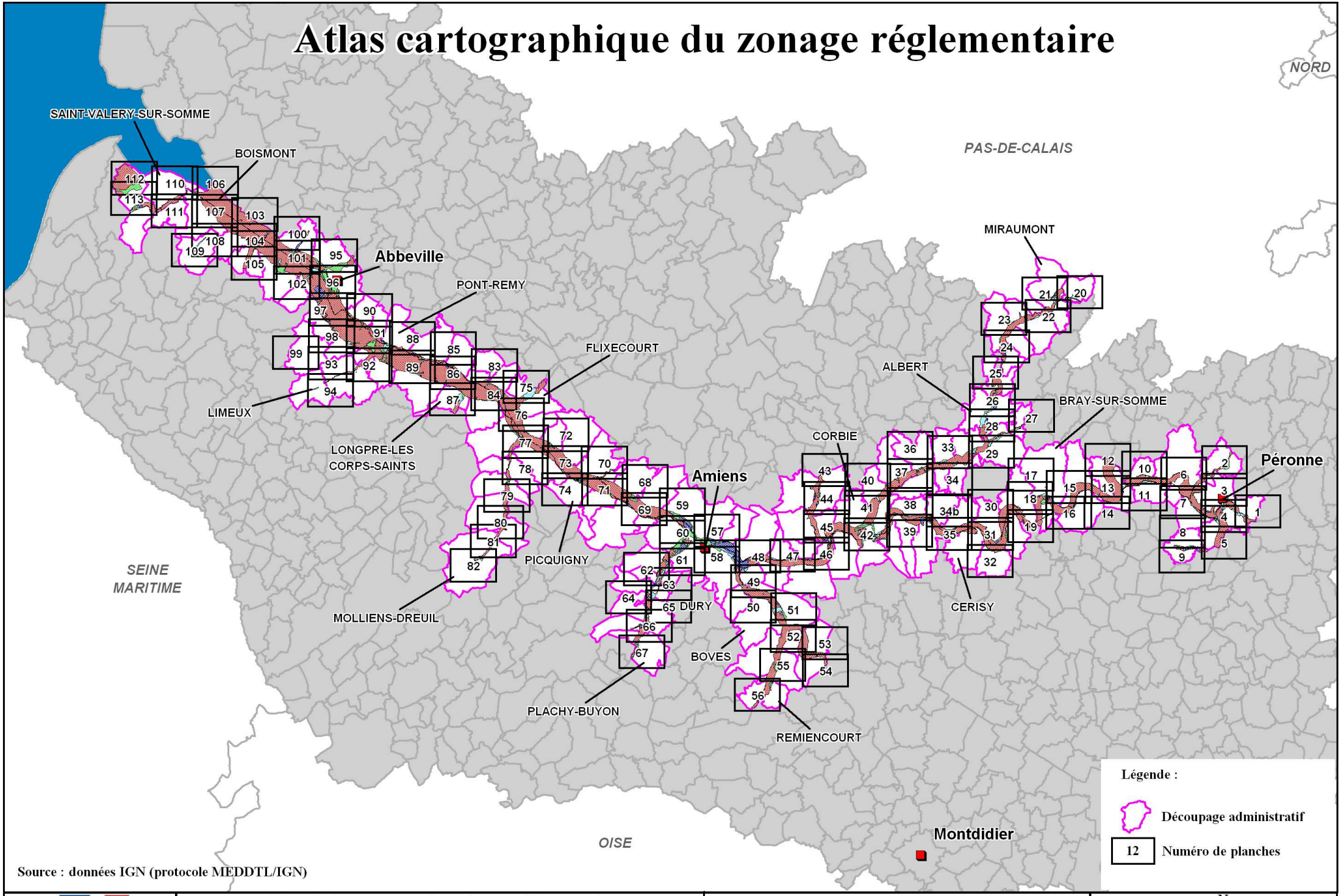

Liberté • Égalité • Fraternité RÉPUBLIQUE FRANÇAISE	**Plan de Prévention des Risques d'Inondation de la Vallée de la Somme et de ses affluents**	**Cartographie du zonage réglementaire**

Légende du zonage réglementaire :

Zones de type 1

Zones de type 2

Zones de type 3

Zones de type 4

Limites de communes

Cours d'eau

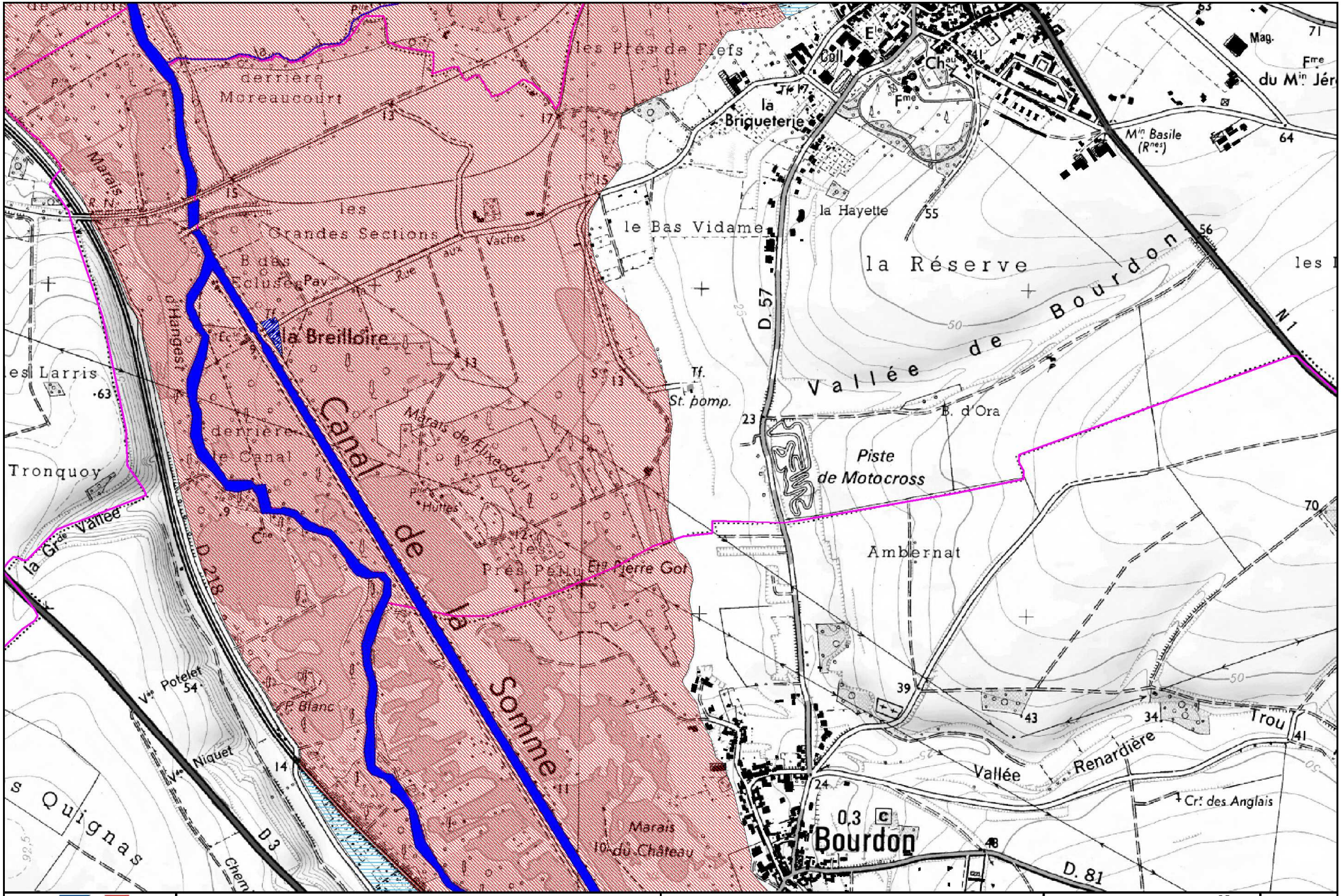

Liberté · Égalité · Fraternité RÉPUBLIQUE FRANÇAISE	**Plan de Prévention des Risques d'Inondation de la Vallée de la Somme et de ses affluents**	**Cartographie du zonage réglementaire**	**Echelle:1/10 000** N	**76**

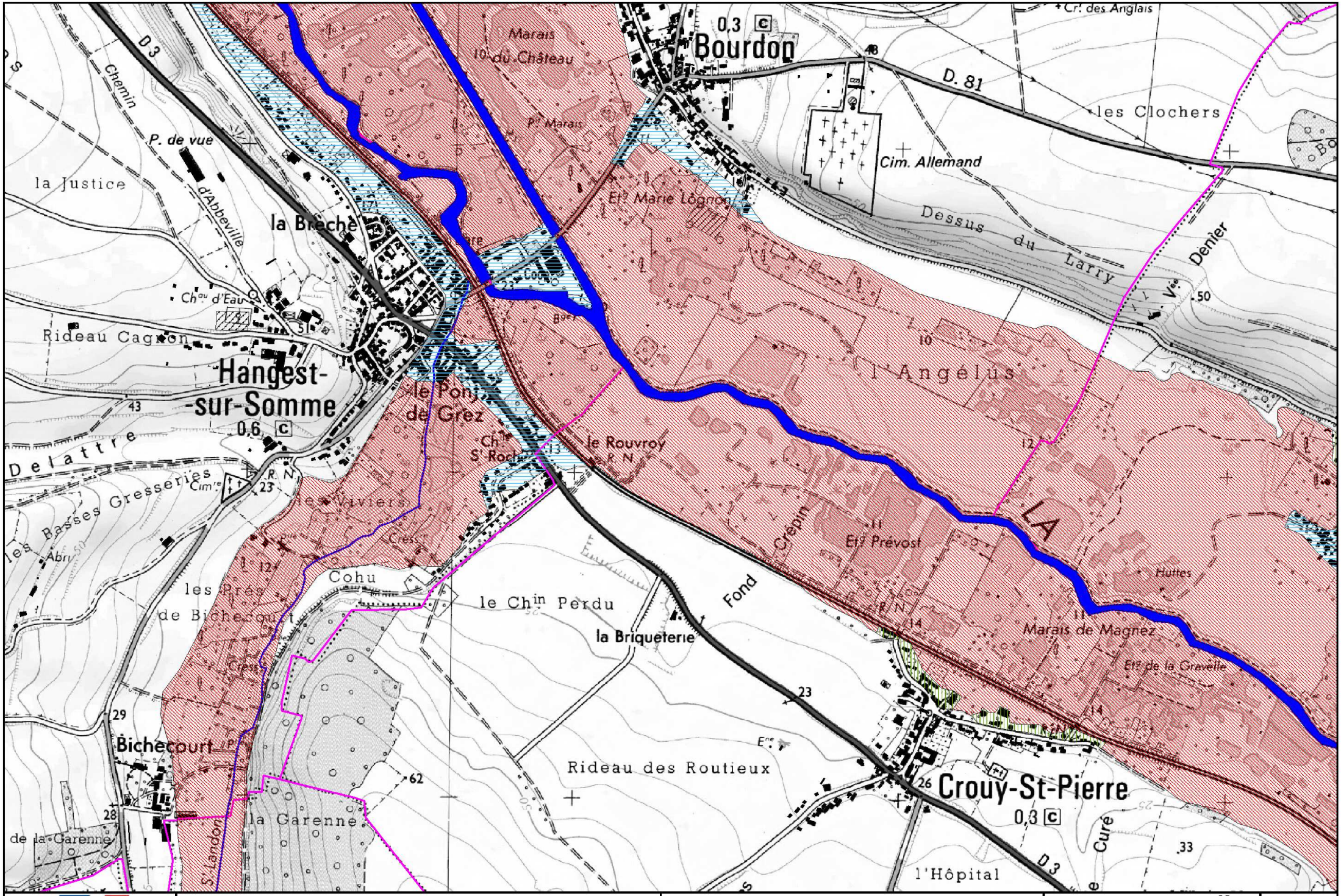

Liberté · Égalité · Fraternité
RÉPUBLIQUE FRANÇAISE

Plan de Prévention des Risques d'Inondation de la Vallée de la Somme et de ses affluents

Cartographie du zonage réglementaire

Echelle:1/10 000

N