





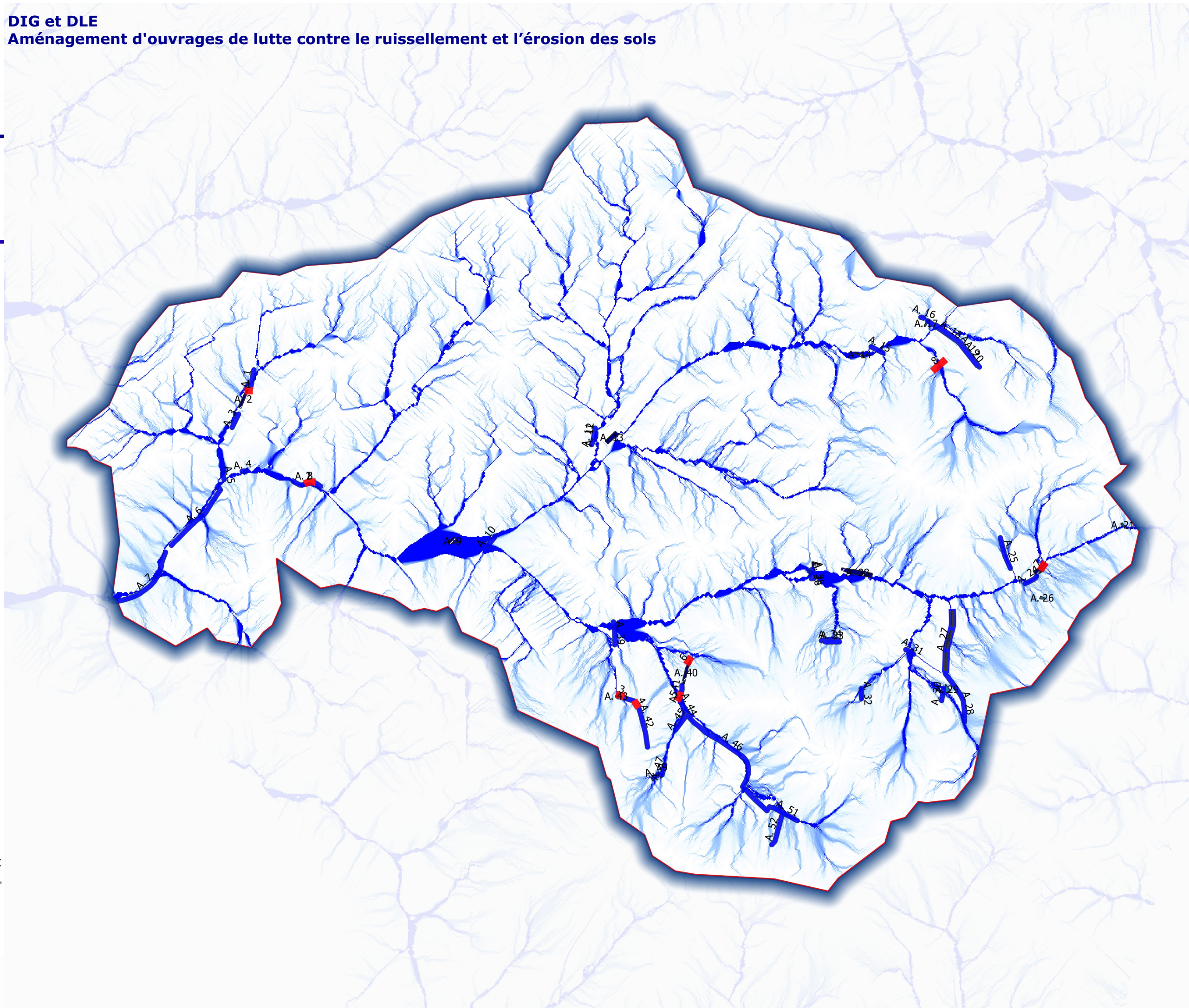


**Carte 4. Ouvrages et du
fonctionnement hydraulique
sur le bassin versant
d'Assainvillers**
Communauté de communes du
Grand Roye

Aménagements

-  FOSSE
-  FOSSE A REDENTS
- 
-  BASSIN DE RETENTION
-  MARE
-  Bassin versant d'Assainvillers



Echelle: 1/22500

0 10 20 km

