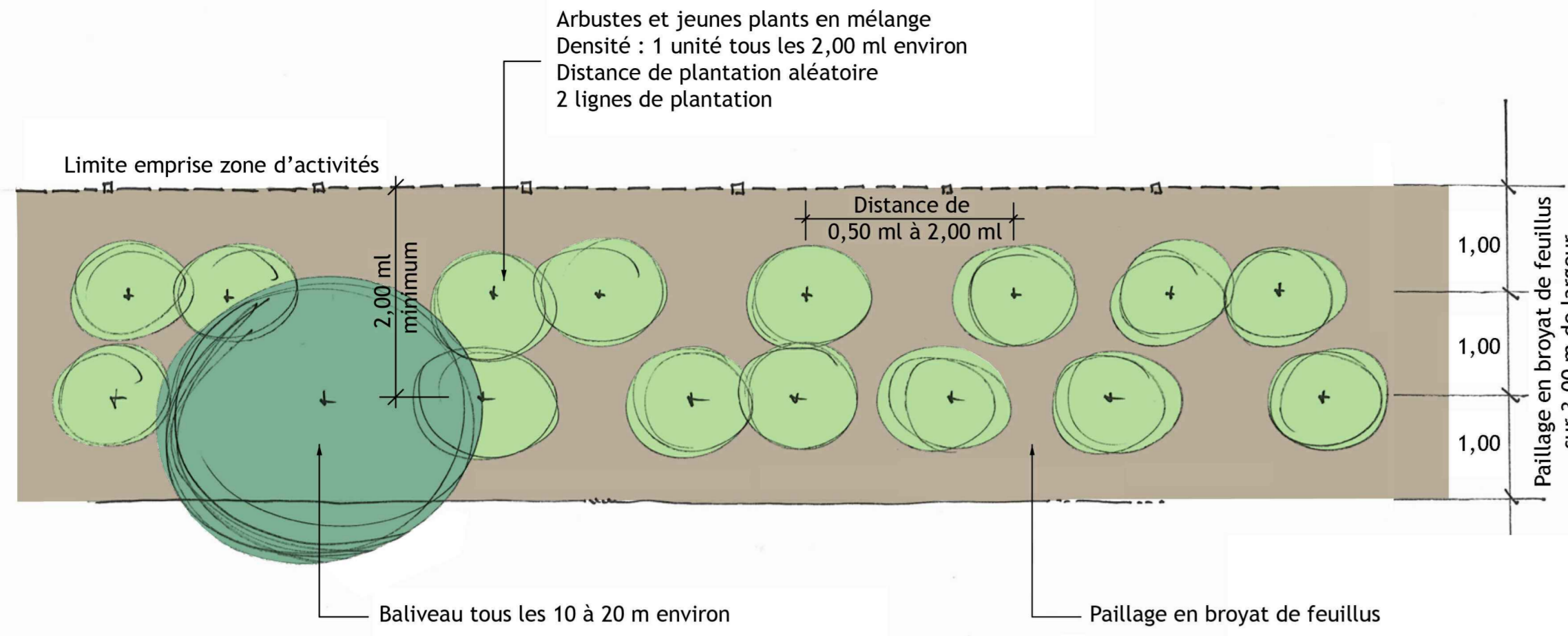
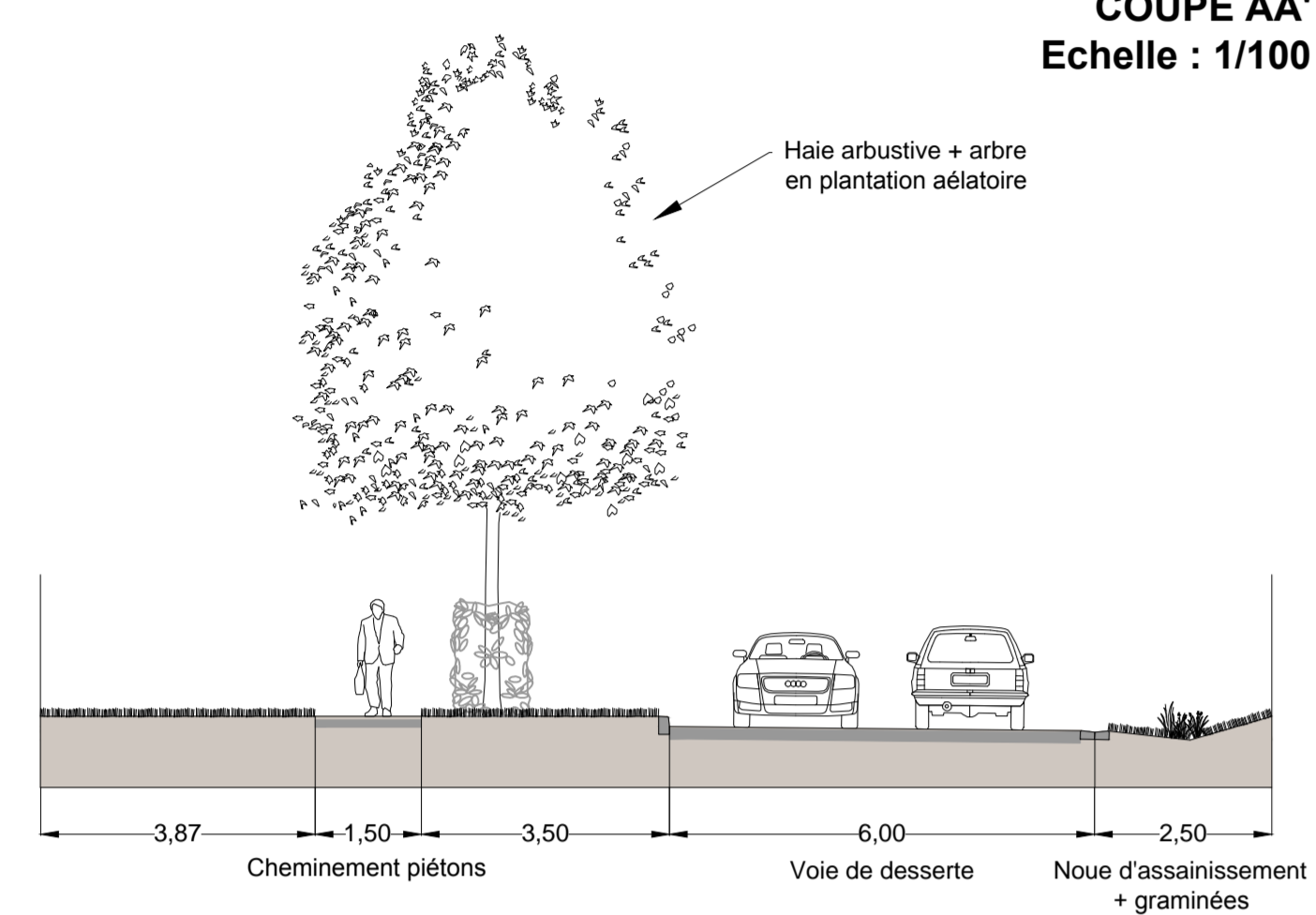


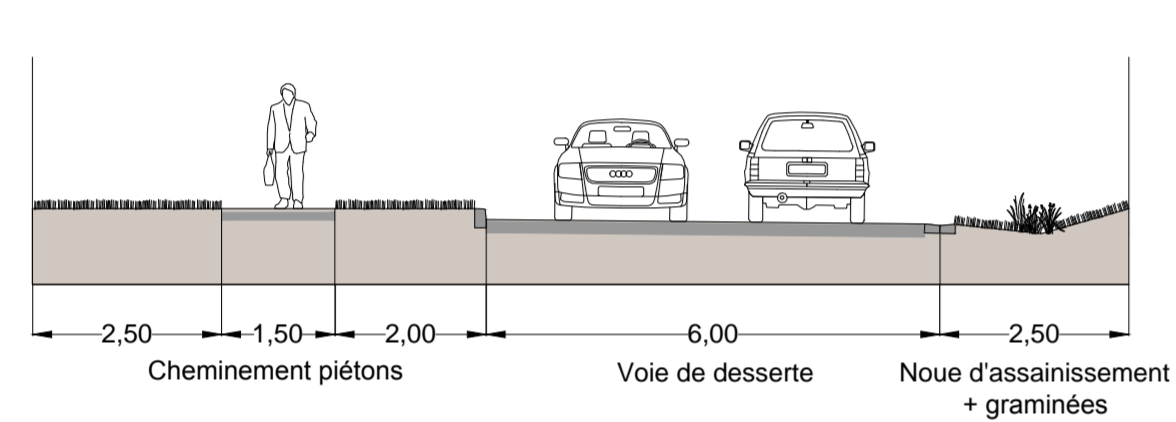
BANDE BOISEE LIMITES NORD ET OUEST - Echelle : 1/50



COUPE AA' Echelle : 1/100



COUPE BB' Echelle : 1/100



	PHASE 1	PHASE 2	PHASE 3
Arbres tige 30/35 - Moite grillagée - 5 transpl. En alignement tous les 8,00 m entre la haie et la voie.			
Alnus glutinosa	6	5	2
Carpinus betulus	3	2	2
Fagus sylvatica	4	4	2
Quercus robur	2	3	6
Sorbus aucuparia	4	4	4
Tilia platyphyllos	5	3	2
Baliveaux 200/250 - RN - 3TR - 1 unité tous les 10 à 15 m dans la bande boisée			
Acer campestre	4	5	
Alnus glutinosa	4	5	
Carpinus betulus	4	5	
Fagus sylvatica	5	6	
Populus tremula	3	4	
Prunus 'Accolade'	5	6	
Salix alba	10	12	
Salix caprea	10	12	
Sorbus aucuparia	5	5	
Haie arbustive taillée - 4 u/ml - RN - 90/120 - mélange des essences arbustives pour création d'une haie vive. Mélange par taches de 1 à 3 unités. 150 ml			
Carpinus betulus	400	200	
Ligustrum ovalifolium	300	170	
Fagus sylvatica	200	100	
Ilex aquifolium conteneur de 3 litres	100	50	
Arbustes 60/80 - 5/6 branches - RN ou conteneur - densité : 1u tous les 1,00 m à 2,00 m par ligne de plantation - 80% de la quantité			
Cornus alba	100	110	
Cornus sanguinea	120	100	
Corylus avellana	50	60	
Elaeagnus angustifolia	50	60	
Ilex aquifolium	10	20	
Ligustrum vulgare	50	50	
Prunus spinosa	50	60	
Rhamnus frangula	150	150	
Viburnum lantana	50	70	
Jeunes plants d'arbustes 60/80 - 2/3 branches - RN - densité : 1u tous les 1,00 m à 2,00 m par ligne de plantation - 20% de la quantité			
Cornus alba	30	30	
Cornus sanguinea	30	30	
Corylus avellana	10	10	
Elaeagnus angustifolia	20	20	
Ilex aquifolium	10	10	
Ligustrum vulgare	10	10	
Prunus spinosa	30	30	
Rhamnus frangula	10	20	
Viburnum lantana	10	10	
Graminées - Conteneur 1 litre - 10 u/ml - plantation en mélange de graminées par taches de 10 à 30 unités (550 ml - 50% de la longueur des nœuds)			
Miscanthus sinensis 'silberfeder'	500	1 150	700
Pennisetum alpestrucoides	350	850	700
Pennisetum orientale	300	750	700
Phalaris arundinacea 'picta'	300	750	600
Sesleria caerulea	300	750	700
Stipa pennata	550	1 250	800

LEGENDE VRD

	Voie en enrobé
	Trottoir en enrobé
	Accès en enrobé
	Stationnement PL
	Bordures T2
	Caniveau CS1
	Tranchée commune
	Assainissement EU
	Refolement
	Assainissement EP
	Limite des prestations

LEGENDE AMENAGEMENT PAYSAGER

	Arbre tige 30/35
	Haie arbustive
	Graminées
	Bande boisée
	Engazonnement

CC DU TERRITOIRE NORD PICARDIE

Commune de Villers-Bocage

Réalisation d'une zone d'activités à Villers-Bocage

ZAC de la Montignette


Maitre d'ouvrage: Territoire Nord-Picardie, Route de Montonvillers 80240 VILLERS-BOCAGE, Tél: 03 22 93 40 80, Fax: 03 22 93 32 22

Maitre d'oeuvre Aménagement Paysager: Paysage 360°, 372 bis, Avenue de Saint-Omer - 82610 ARDRES, Tél: 03 21 35 44 45, E-mail: info@paysage360.com, Site Internet: www.paysage360.com

Aménagement paysager		N° d'affaire
		2011_057

PHASE	ECHELLE	Dessiné par	Vérifié par	Approuvé par	N° du plan
PRO	1/1000	NV	JLDZ	JLDZ	1

DATE	INDICE	MODIFICATIONS
12/06/2019	A	Création du plan à partir du plan de récolement de Colas
04/07/2019	B	Modifications
02/08/2019	C	Modifications
13/09/2019	D	Création du plan d'aménagement
10/02/2020	E	Plan PRO - Phasage travaux



PHASAGE