Atlas cartographique des aléas

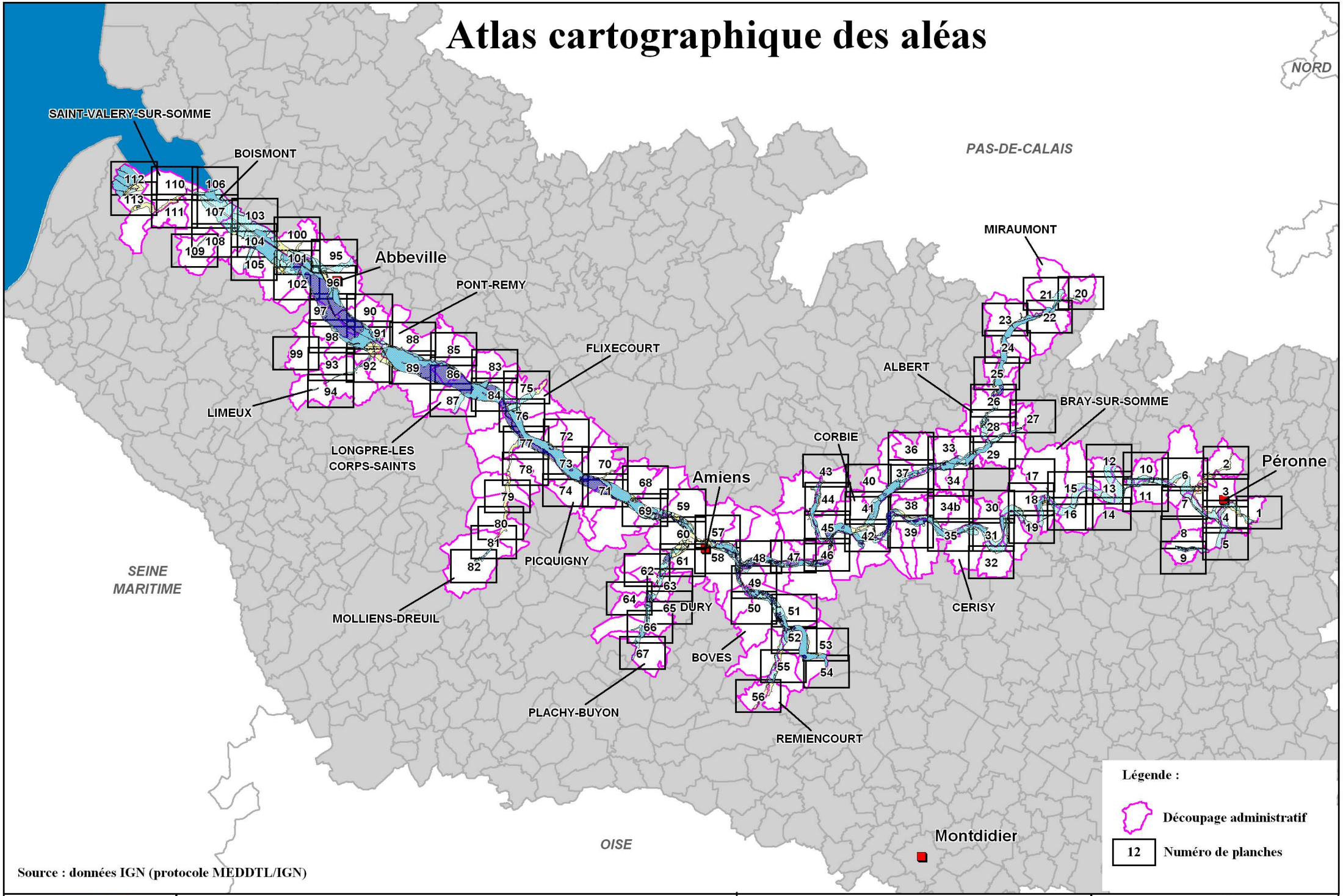

Source : données IGN (protocole MEDDTL/IGN)

Liberté • Égalité • Fraternité
RÉPUBLIQUE FRANÇAISE

Plan de Prévention des Risques d'Inondation de la Vallée de la Somme et de ses affluents

Cartographie des aléas

N

INONDATION PAR DEBORDEMENT ET REMONTEE DE NAPPE

- Aléa très faible
- Aléa faible
- Aléa moyen
- Aléa fort

INONDATION PAR RUISSELLEMENT

- Aléa faible
- Aléa fort

→ Axe de ruissellement

5.3%★ Pente de l'axe de ruissellement

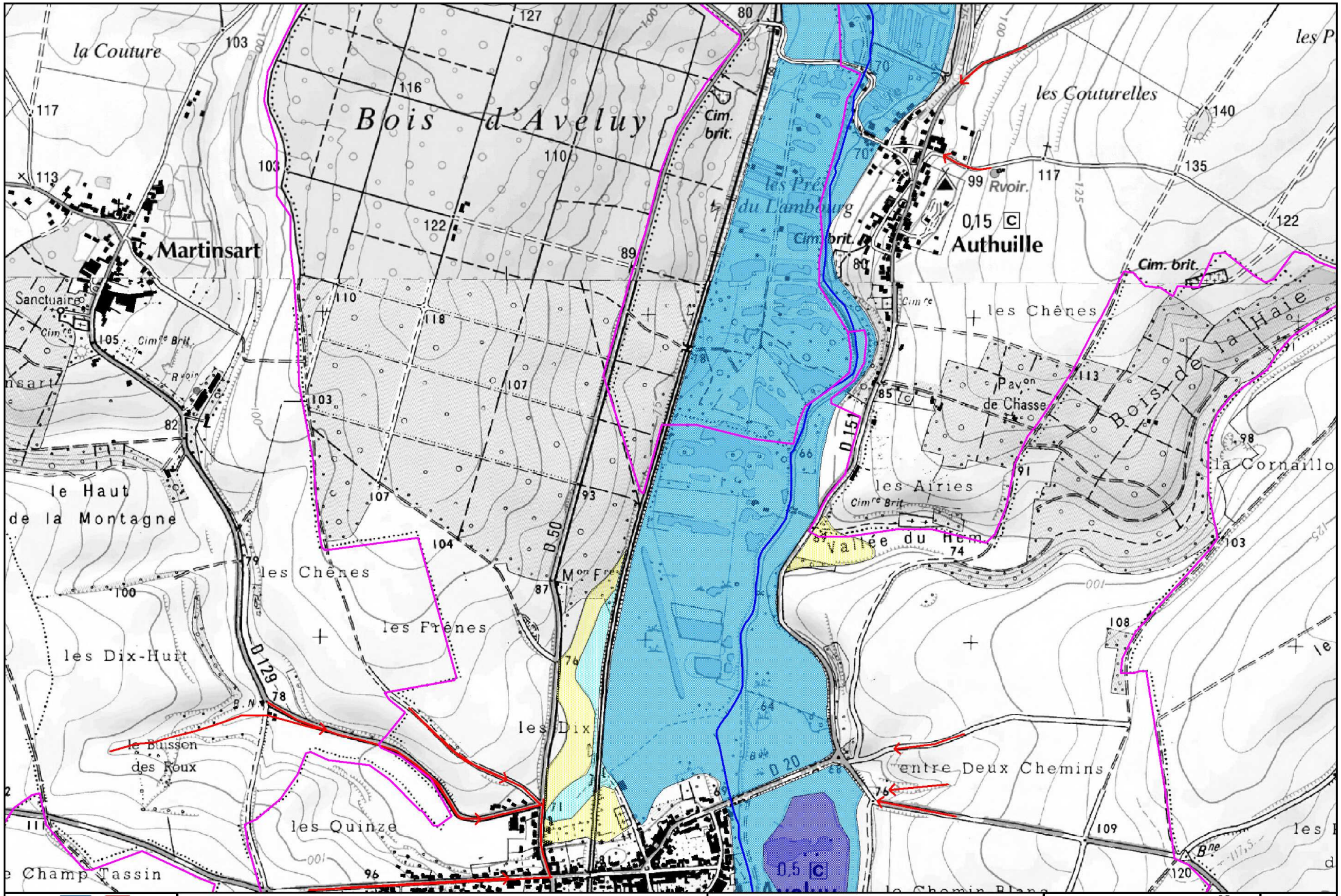

Plan de Prévention des Risques d'Inondation
de la Vallée de la Somme et de ses affluents

Cartographie des aléas

Echelle: 1/10 000

N

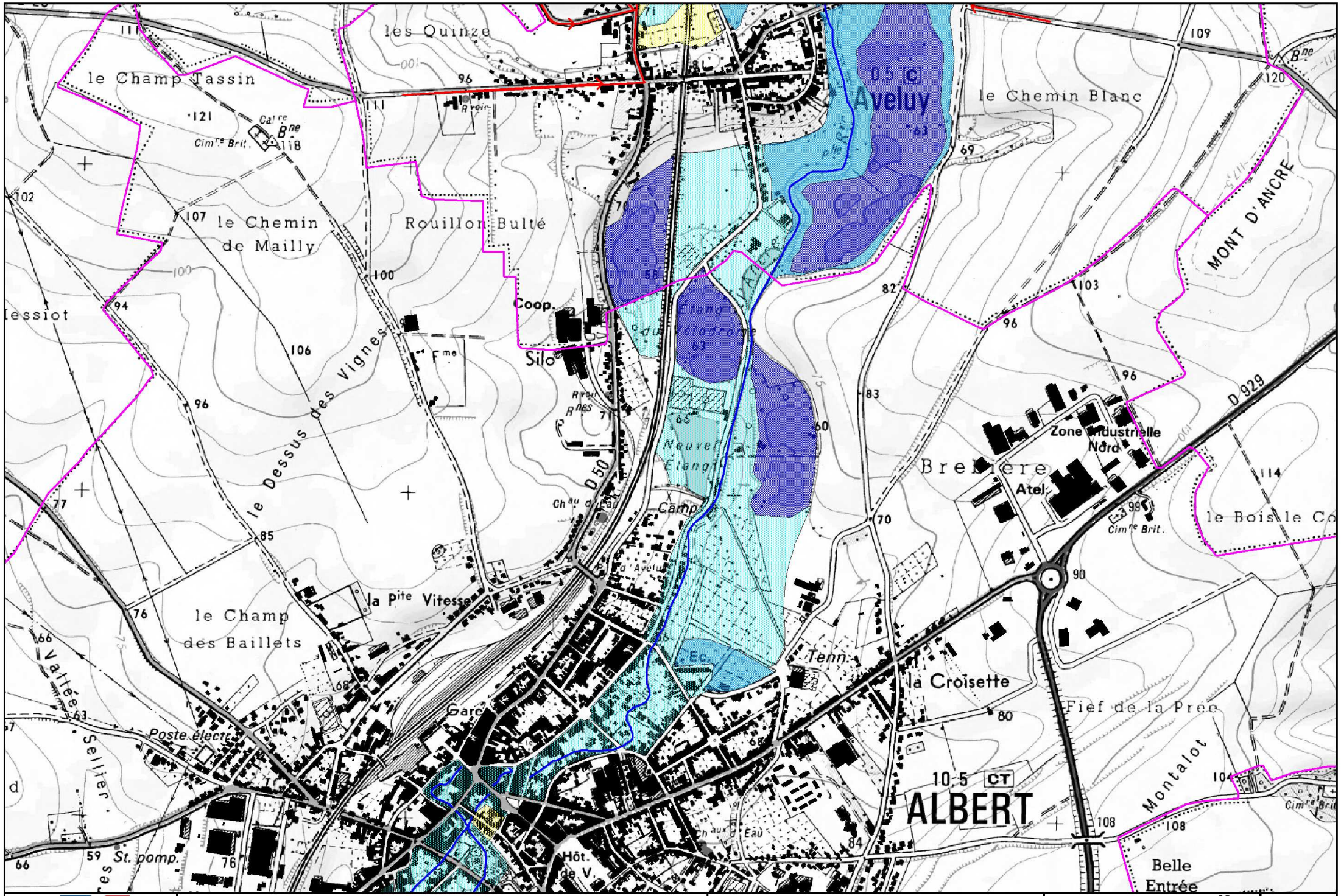

Liberté • Égalité • Fraternité
RÉPUBLIQUE FRANÇAISE

Plan de Prévention des Risques d'Inondation de la Vallée de la Somme et de ses affluents

Cartographie des aléas

Echelle:1/10 000

N

26