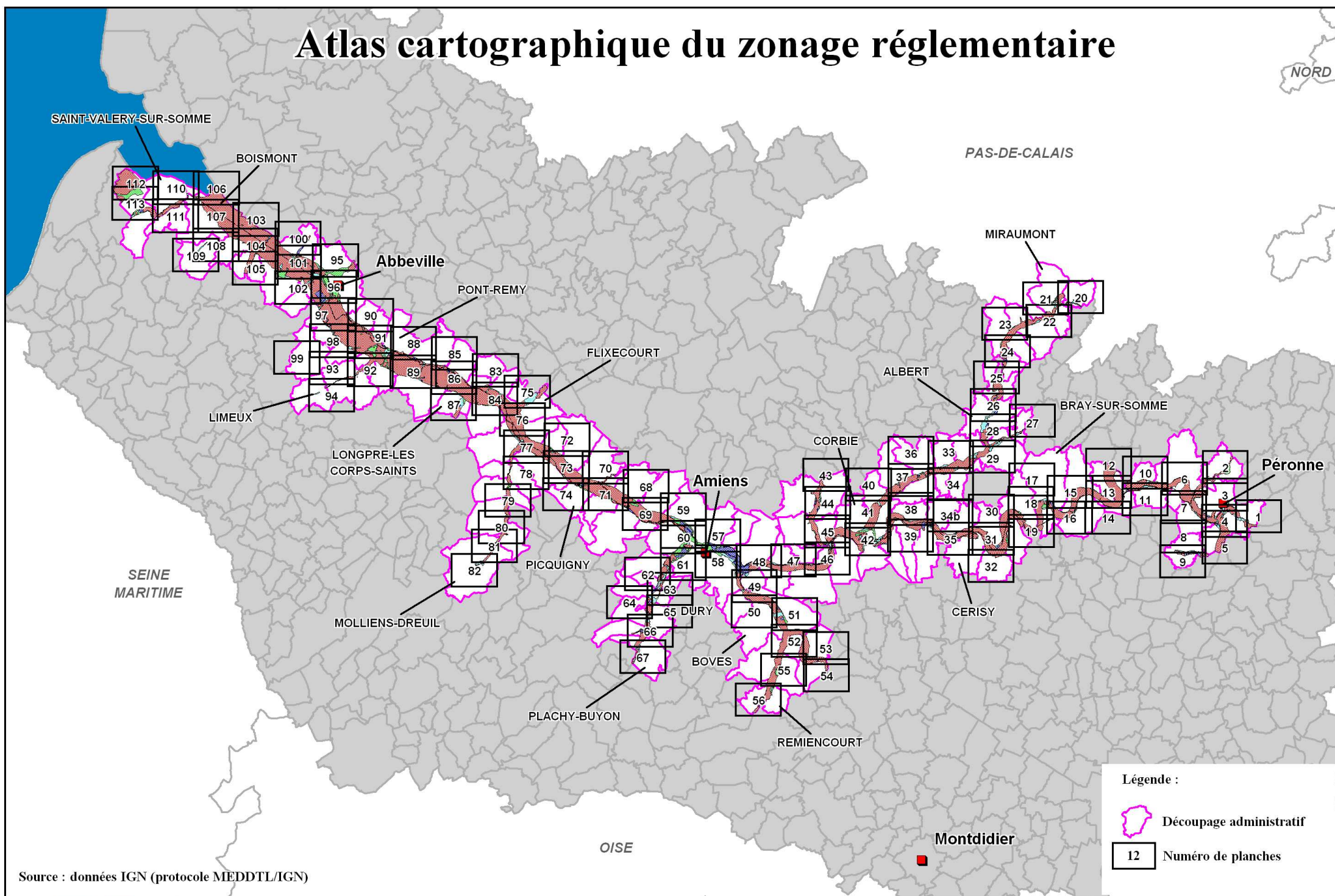




Atlas cartographique du zonage réglementaire

NORD



Légende :

-  Découpage administratif
-  Numéro de planches

Source : données IGN (protocole MEDDTL/IGN)



**Plan de Prévention des Risques d'Inondation
de la Vallée de la Somme et de ses affluents**

Cartographie du zonage réglementaire



Légende du zonage réglementaire :



Zones de type 1



Zones de type 2



Zones de type 3



Zones de type 4



Limites de communes



Cours d'eau

