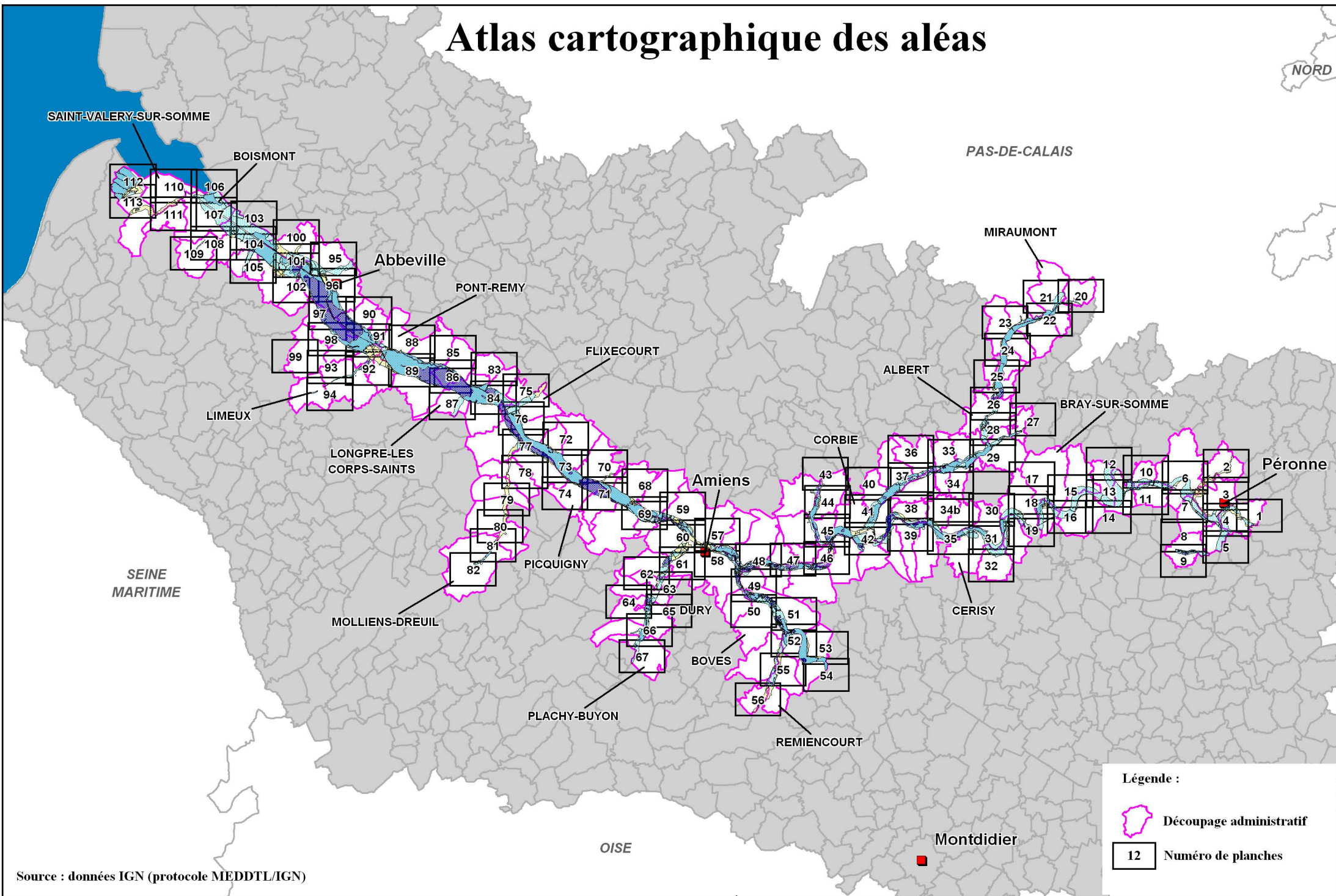




# Atlas cartographique des aléas

NORD



**Légende :**

-  Découpage administratif
-  Numéro de planches

Source : données IGN (protocole MEDDTL/IGN)







Plan de Prévention des Risques d'Inondation  
de la Vallée de la Somme et de ses affluents



Cartographie des aléas



# ***INONDATION PAR DEBORDEMENT ET REMONTEE DE NAPPE***

-  Aléa très faible
-  Aléa faible
-  Aléa moyen
-  Aléa fort

# ***INONDATION PAR RUISSELLEMENT***

-  Aléa faible
-  Aléa fort

→ Axe de ruissellement

5.3%★ Pente de l'axe de ruissellement

