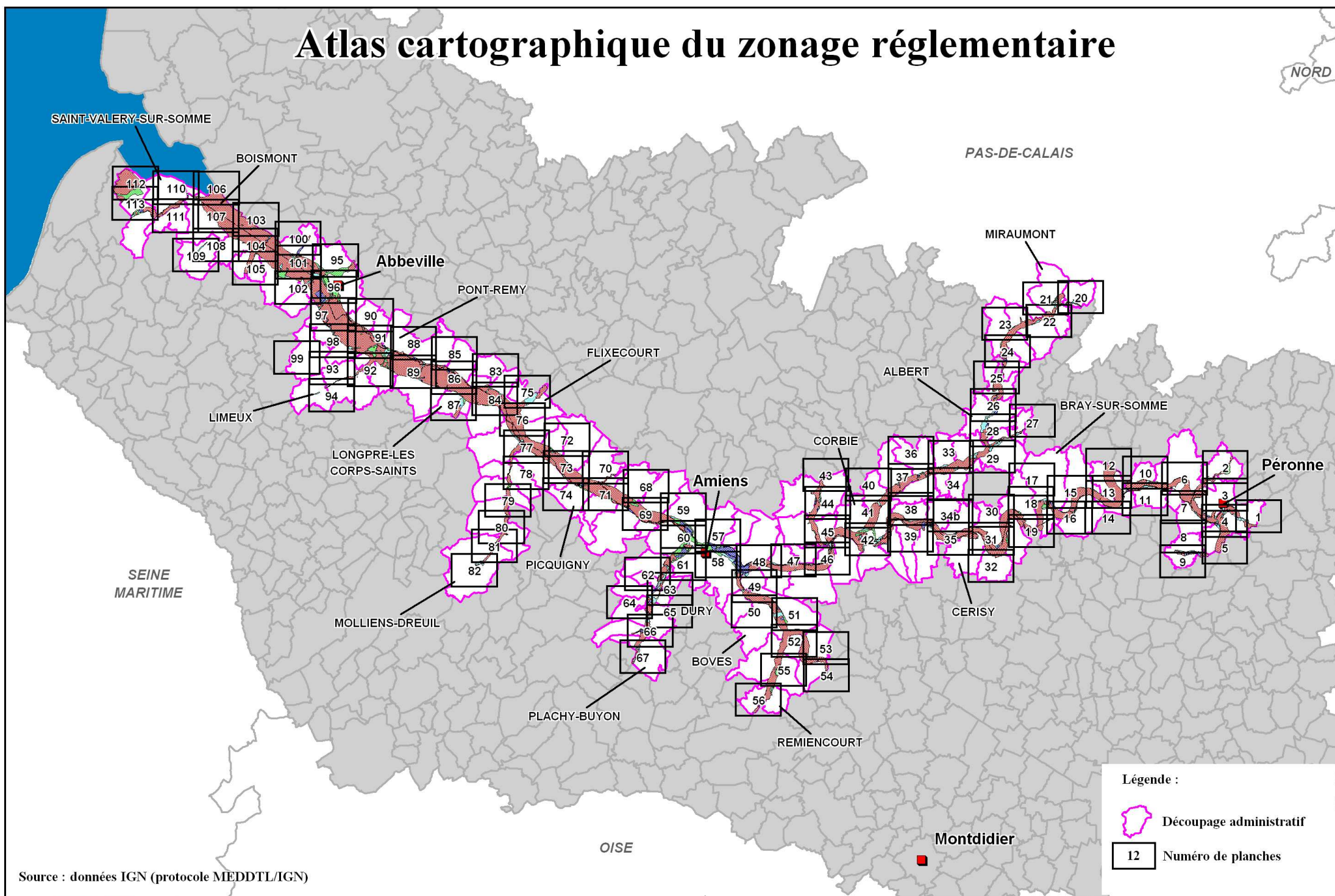




# Atlas cartographique du zonage réglementaire

NORD



Source : données IGN (protocole MEDDTL/IGN)

- Légende :
-  Découpage administratif
  -  Numéro de planches



Plan de Prévention des Risques d'Inondation  
de la Vallée de la Somme et de ses affluents

Cartographie du zonage réglementaire



**Légende du zonage réglementaire :**



Zones de type 1



Zones de type 2



Zones de type 3



Zones de type 4



Limites de communes



Cours d'eau

