Atlas cartographique du zonage réglementaire

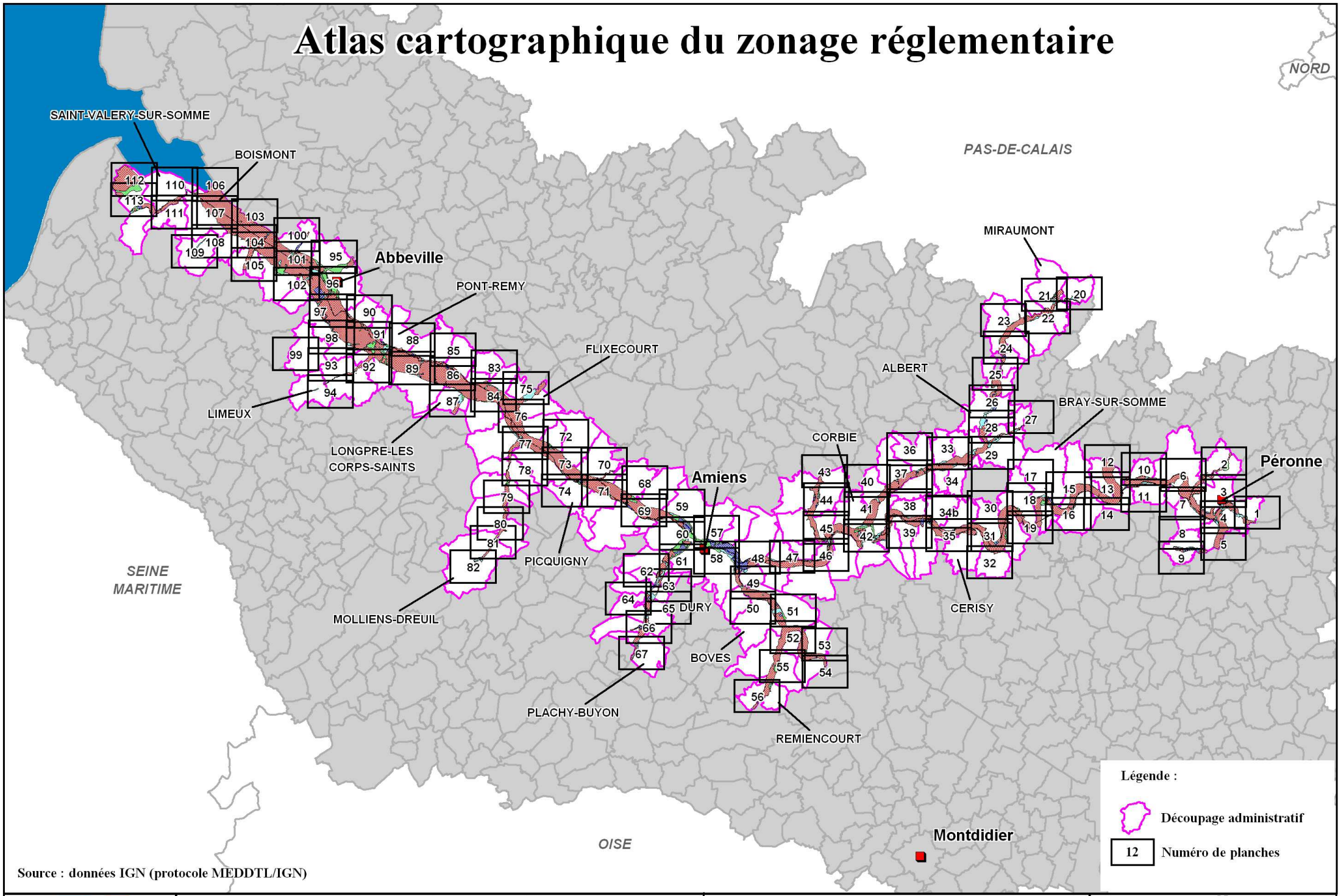

Source : données IGN (protocole MEDDTL/IGN)

Liberté • Égalité • Fraternité
RÉPUBLIQUE FRANÇAISE

Plan de Prévention des Risques d'Inondation de la Vallée de la Somme et de ses affluents

Cartographie du zonage réglementaire

N

Légende du zonage réglementaire :

Zones de type 1

Zones de type 2

Zones de type 3

Zones de type 4

Limites de communes

Cours d'eau

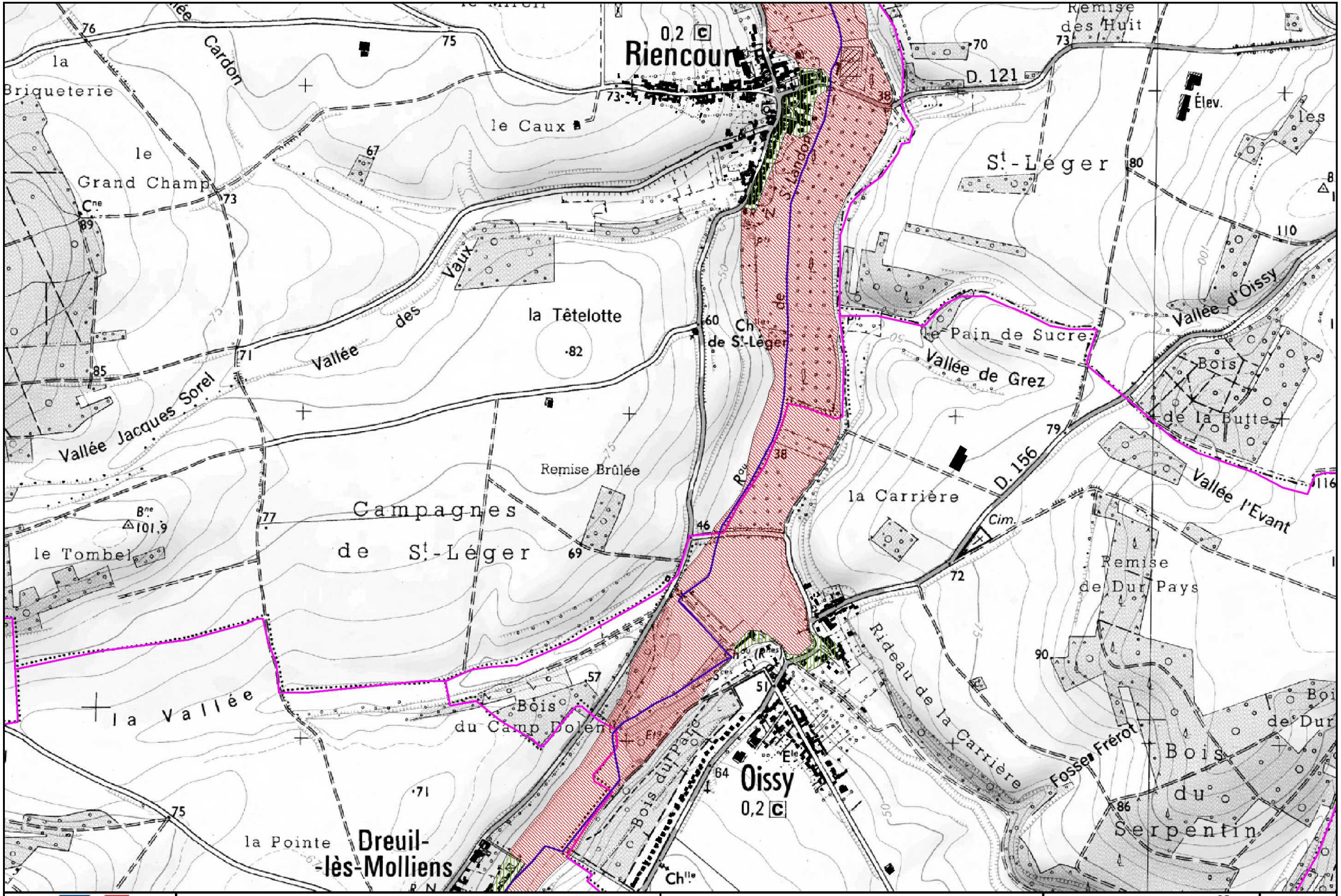

Liberté • Égalité • Fraternité
RÉPUBLIQUE FRANÇAISE

Plan de Prévention des Risques d'Inondation de la Vallée de la Somme et de ses affluents

Cartographie du zonage réglementaire

Echelle:1/10 000

N

80

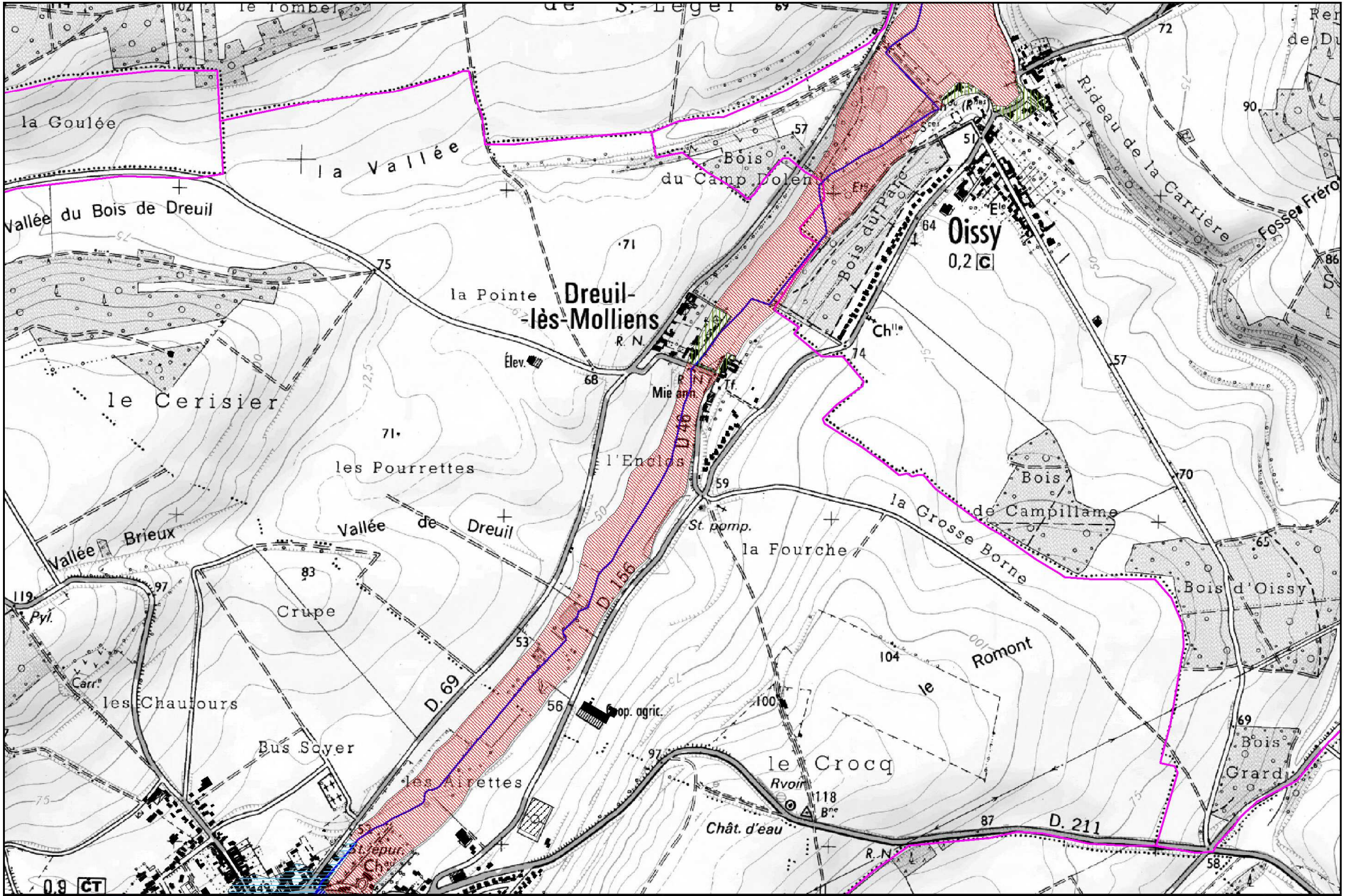

Liberté • Égalité • Fraternité RÉPUBLIQUE FRANÇAISE	Plan de Prévention des Risques d'Inondation de la Vallée de la Somme et de ses affluents	Cartographie du zonage réglementaire	Echelle:1/10 000 N	81

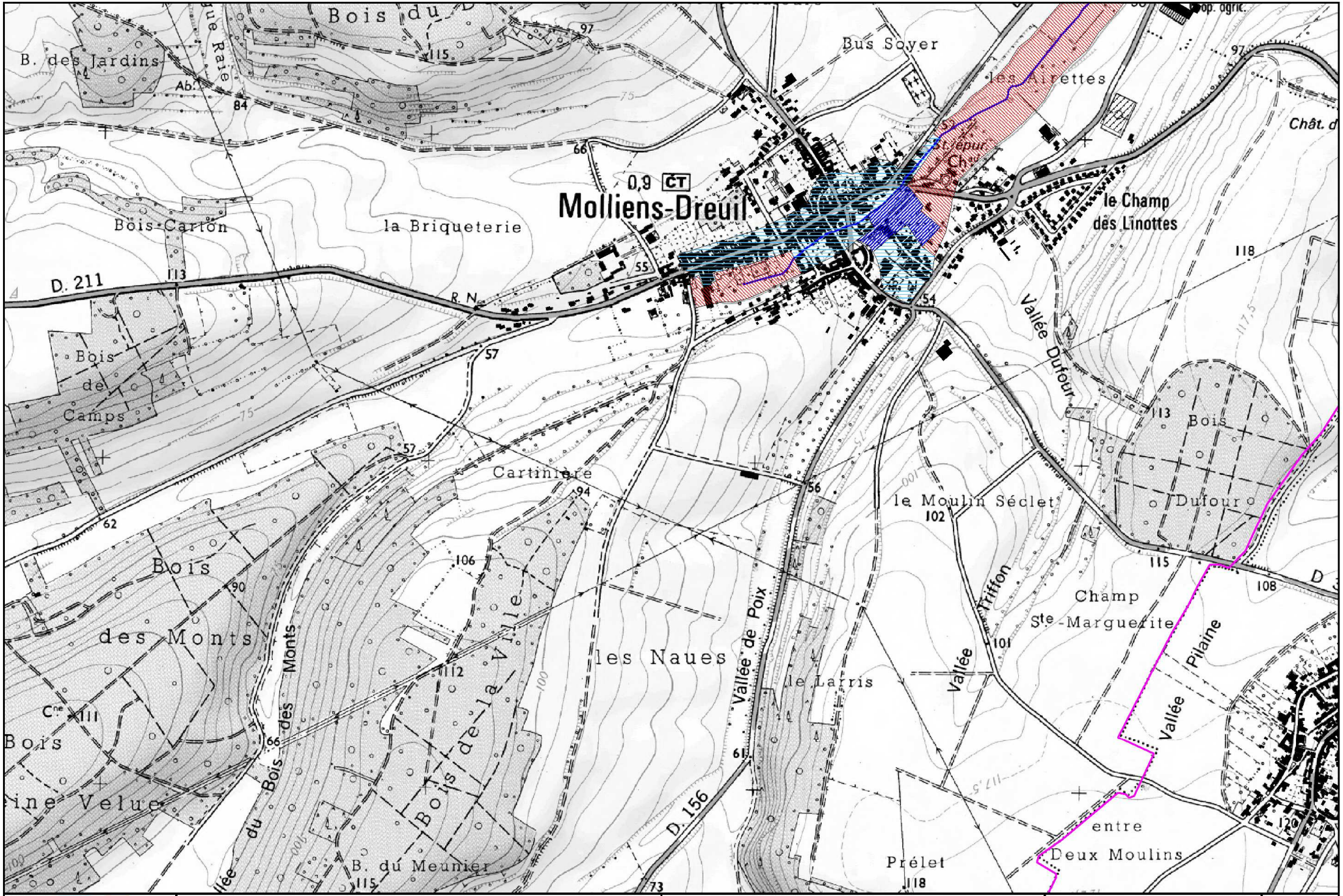

Plan de Prévention des Risques d'Inondation
de la Vallée de la Somme et de ses affluents

Cartographie du zonage réglementaire

Echelle:1/10 000

N

82