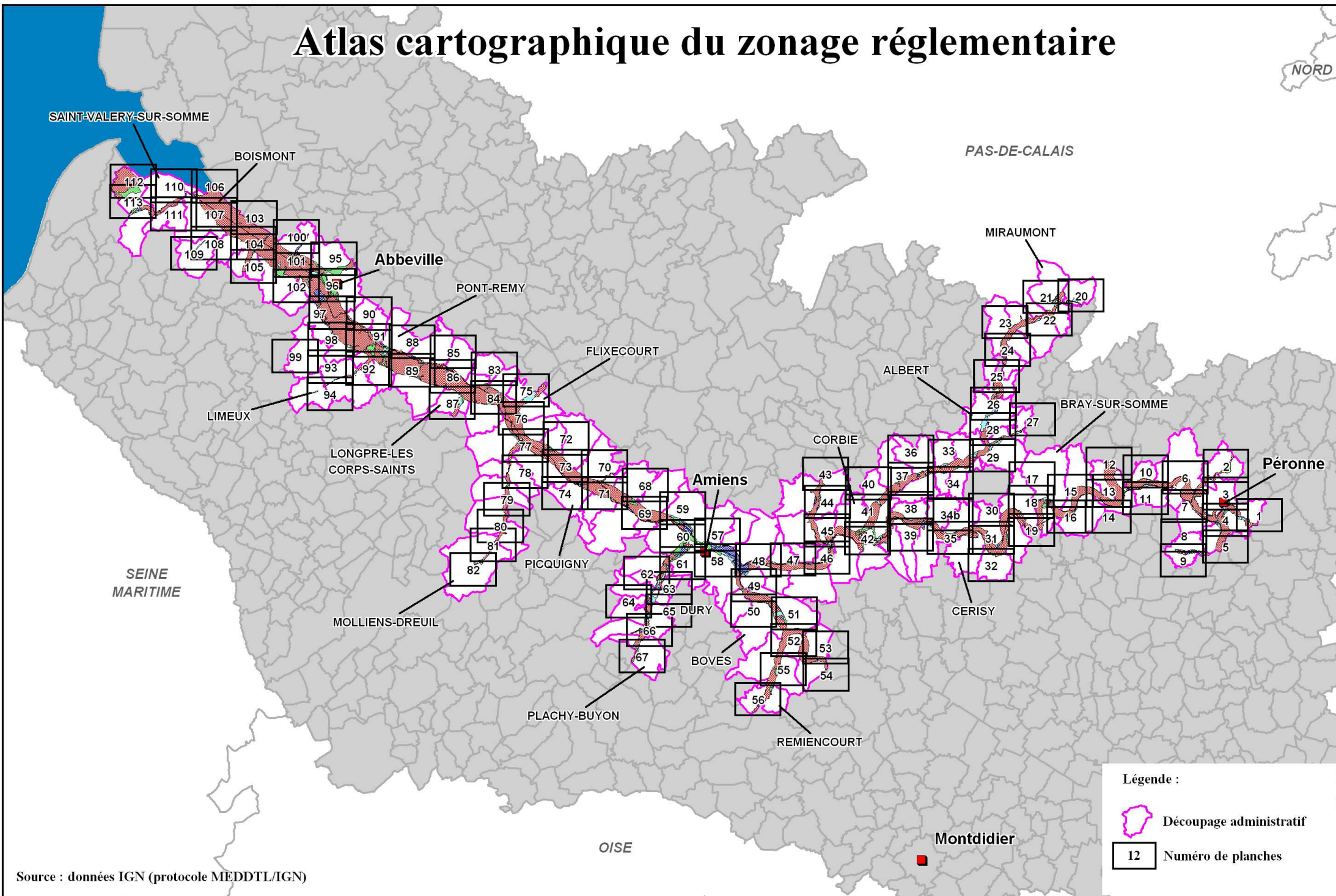




Atlas cartographique du zonage réglementaire

NORD



Source : données IGN (protocole MEDDTL/IGN)

- Légende :
-  Découpage administratif
 -  Numéro de planches



Légende du zonage réglementaire :



Zones de type 1



Zones de type 2



Zones de type 3



Zones de type 4



Limites de communes



Cours d'eau

