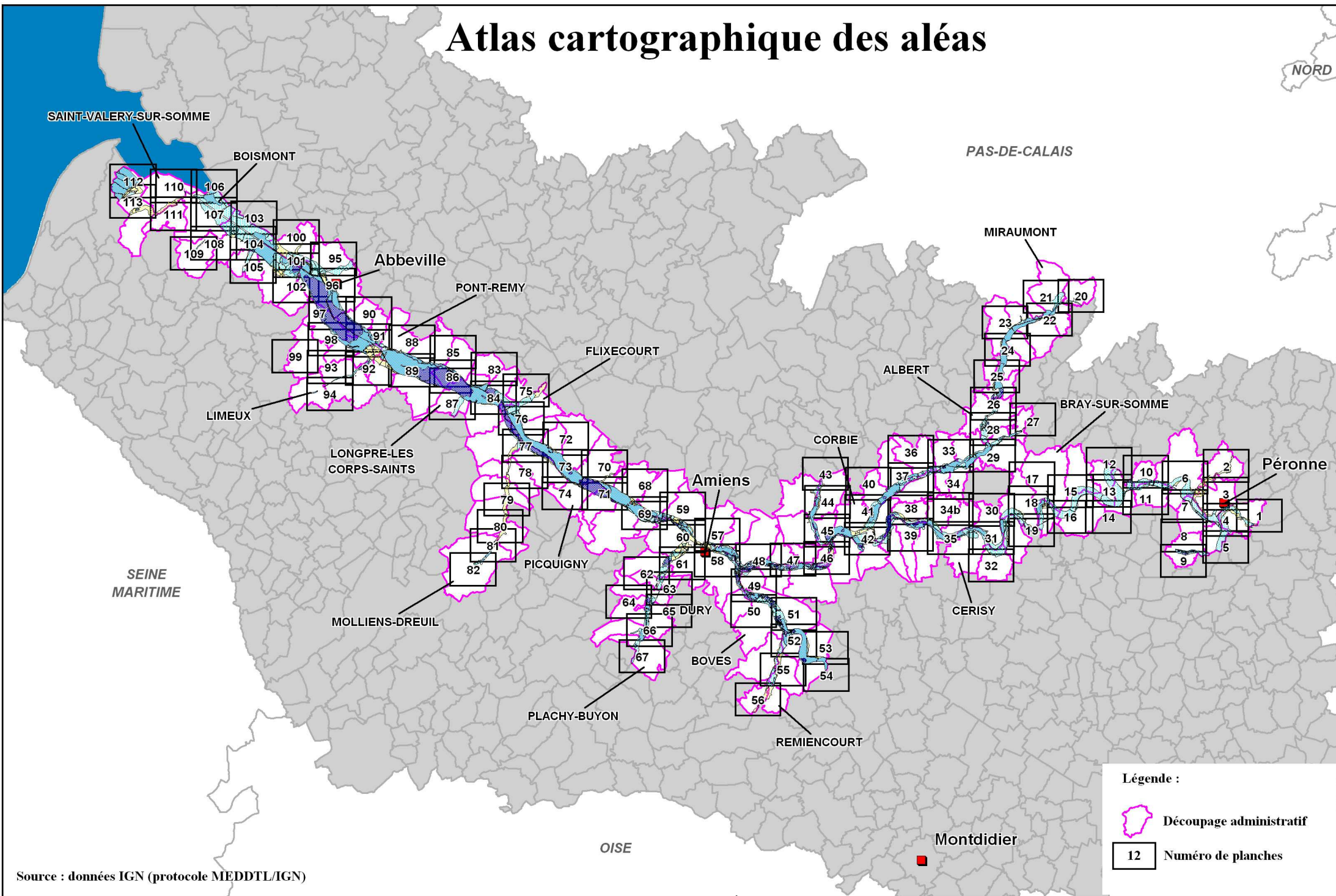


Atlas cartographique des alés

NORD



Source : données IGN (protocole MEDDTL/IGN)







Plan de Prévention des Risques d'Inondation
de la Vallée de la Somme et de ses affluents



Cartographie des alés



INONDATION PAR DEBORDEMENT ET REMONTEE DE NAPPE

-  Aléa très faible
-  Aléa faible
-  Aléa moyen
-  Aléa fort

INONDATION PAR RUISSELLEMENT

-  Aléa faible
-  Aléa fort

→ Axe de ruissellement

5.3%★ Pente de l'axe de ruissellement

