





**Plan de Prévention des Risques
inondation et ruissellement
des cantons de CHAULNES et de
BRAY-SUR-SOMME**

**Carte du zonage réglementaire
au 1 / 10 000**

**Commune de
FONTAINE-LES-CAPPY**

LÉGENDE :

-  Zones de type 1
-  Zones de type 2
-  Zones de type 3
-  Zones de type 4

i : inondation
v : ruissellement

..... Limite communale

