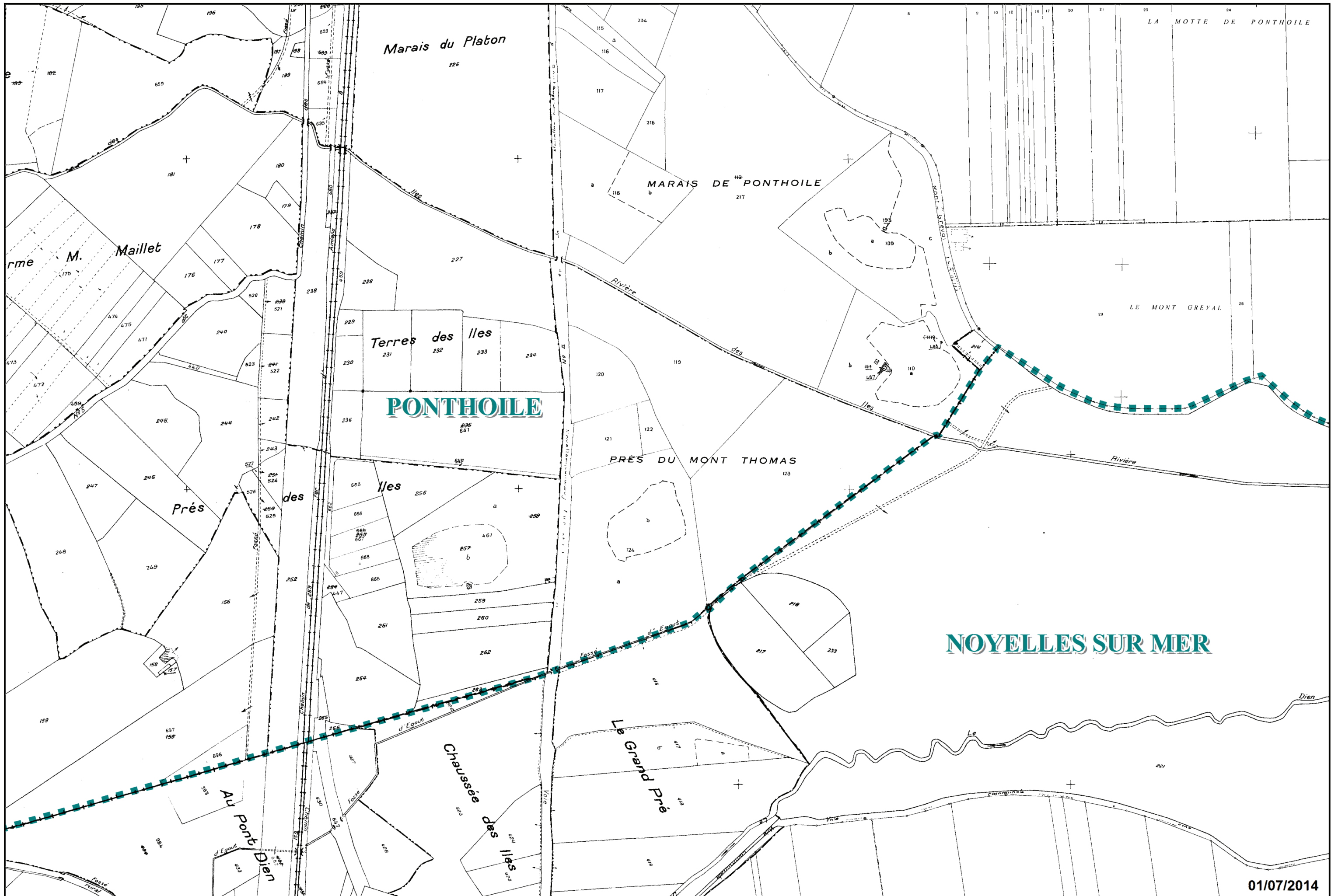


CREOCEAN-2014-1-330-G



01/07/2014



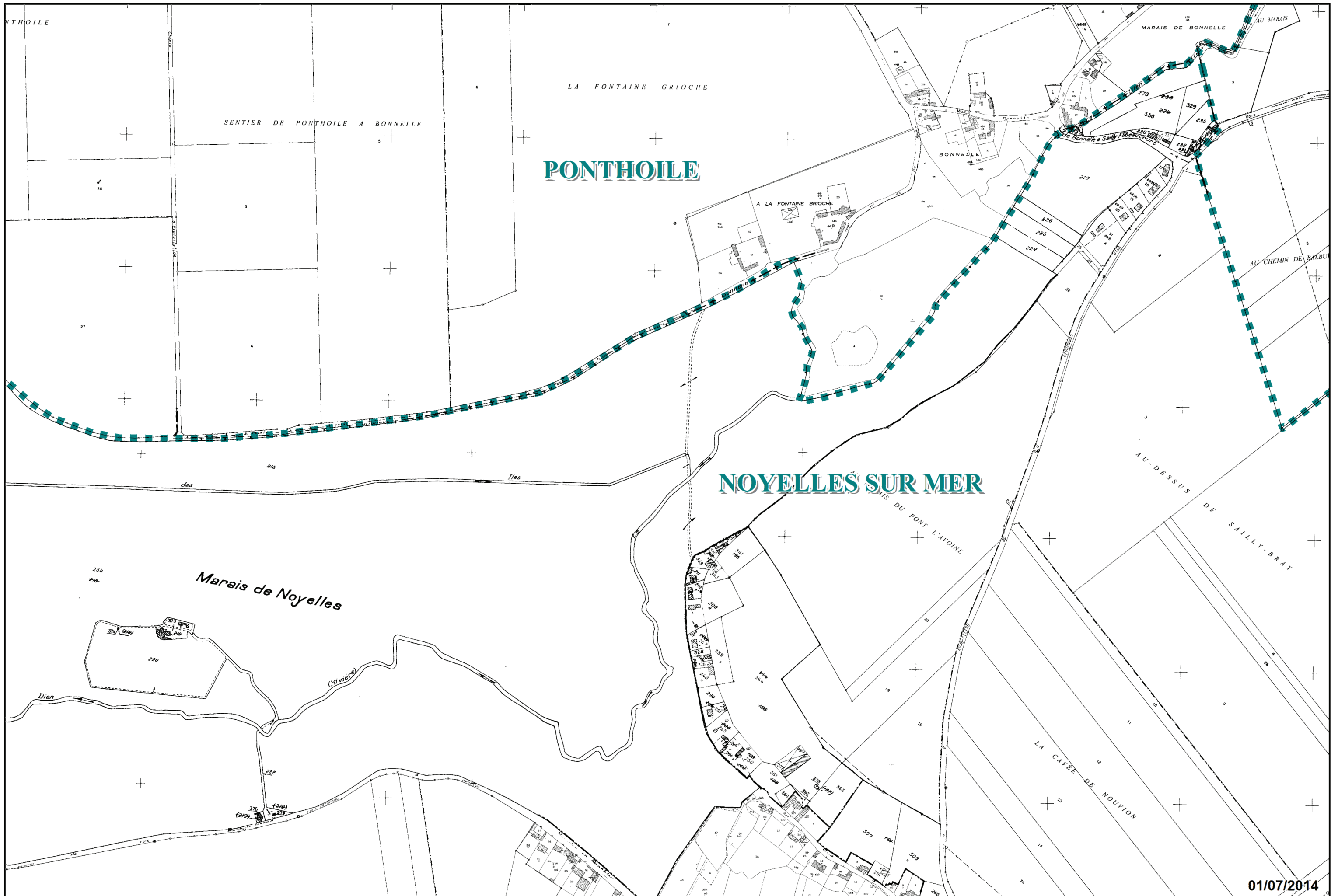
**PLAN DE PREVENTION DES RISQUES NATURELS PREVISIBLES
DE SUBMERSION MARINE ET EROSION LITTORALE**
MARQUENTERRE - BAIE DE SOMME

Cartographie des aléas

Echelle: 1/5 000



83



01/07/2014



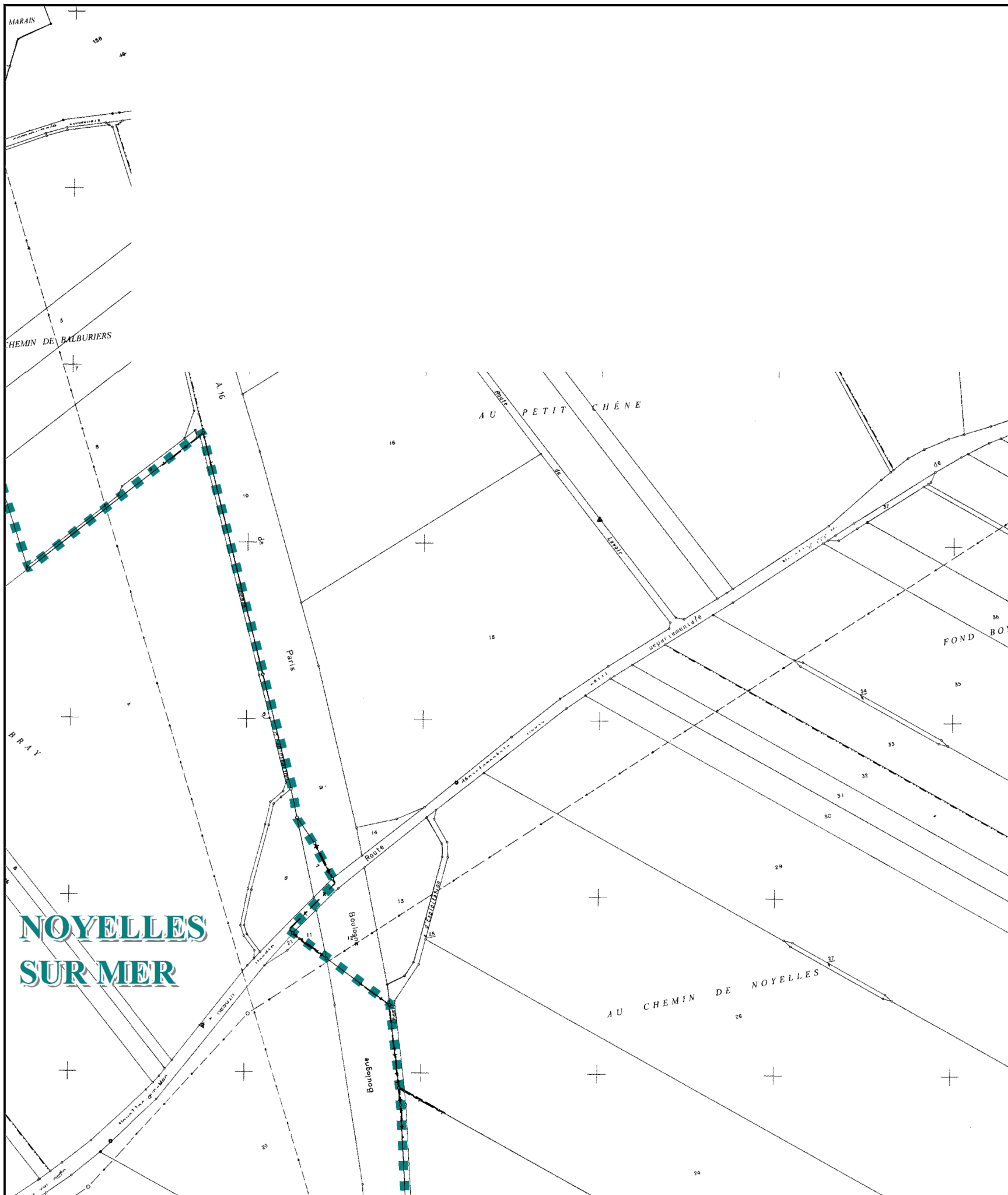
**PLAN DE PREVENTION DES RISQUES NATURELS PREVISIBLES
DE SUBMERSION MARINE ET EROSION LITTORALE**
MARQUENTERRE - BAIE DE SOMME

Cartographie des alés

Echelle:1/5 000



84



**NOYELLES
SUR MER**

01/07/2014



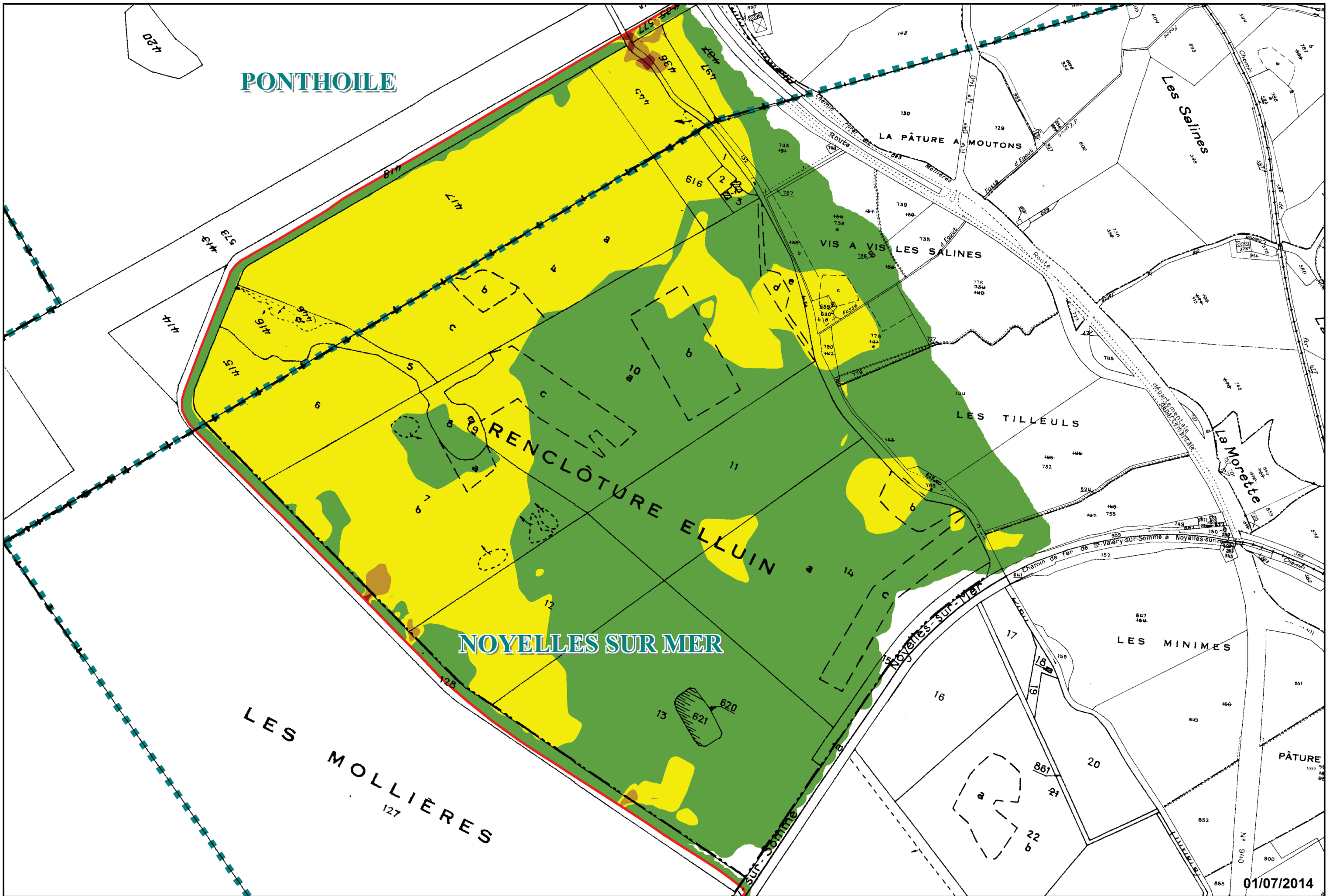
**PLAN DE PREVENTION DES RISQUES NATURELS PREVISIBLES
DE SUBMERSION MARINE ET EROSION LITTORALE**
MARQUENTERRE - BAIE DE SOMME

Cartographie des aléas

Echelle:1/5 000



85



PONTHOILE

NOYELLES SUR MER

RENCLÔTURE ELLUIN

LES MOLLIÈRES

LA PÂTURE A MOUTONS

VIS A VIS LES SALINES

LES TILLEULS

LES MINIMES

La Marette

01/07/2014



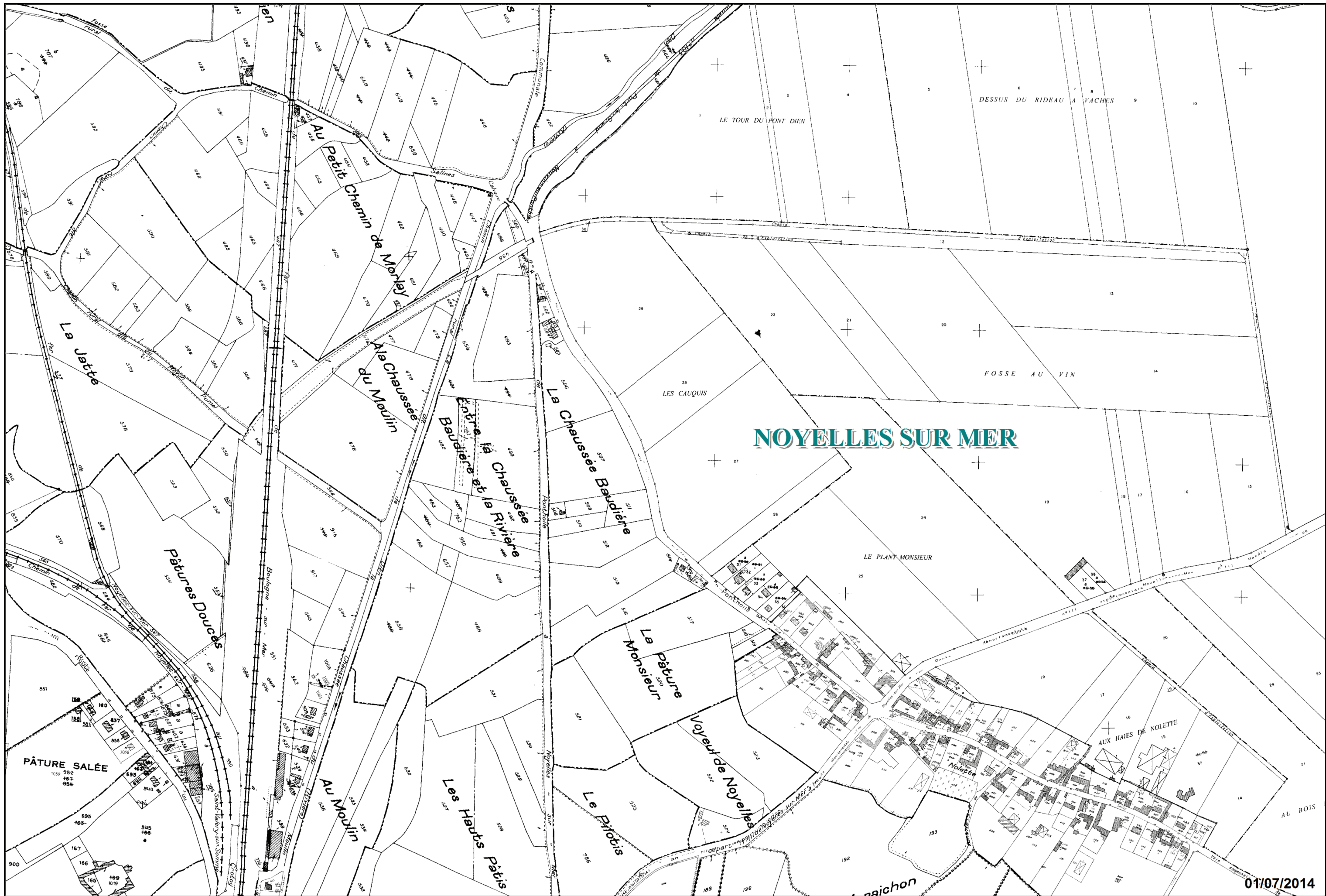
PLAN DE PREVENTION DES RISQUES NATURELS PREVISIBLES
 DE SUBMERSION MARINE ET EROSION LITTORALE
 MARQUENTERRE - BAIE DE SOMME

Cartographie des aléas

Echelle:1/5 000



89



NOYELLES SUR MER

01/07/2014



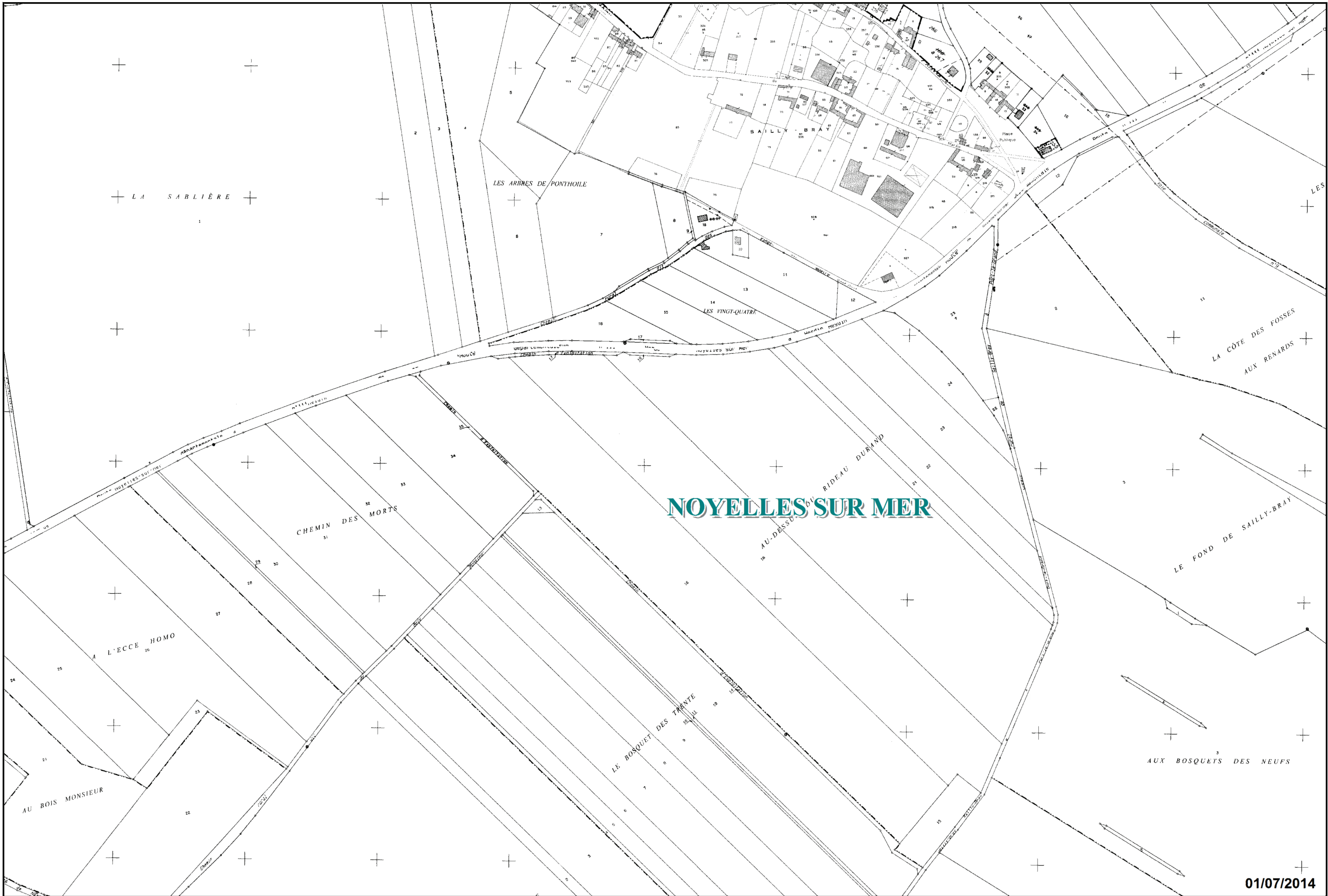
**PLAN DE PREVENTION DES RISQUES NATURELS PREVISIBLES
DE SUBMERSION MARINE ET EROSION LITTORALE**
MARQUENTERRE - BAIE DE SOMME

Cartographie des alés

Echelle:1/5 000



90



01/07/2014



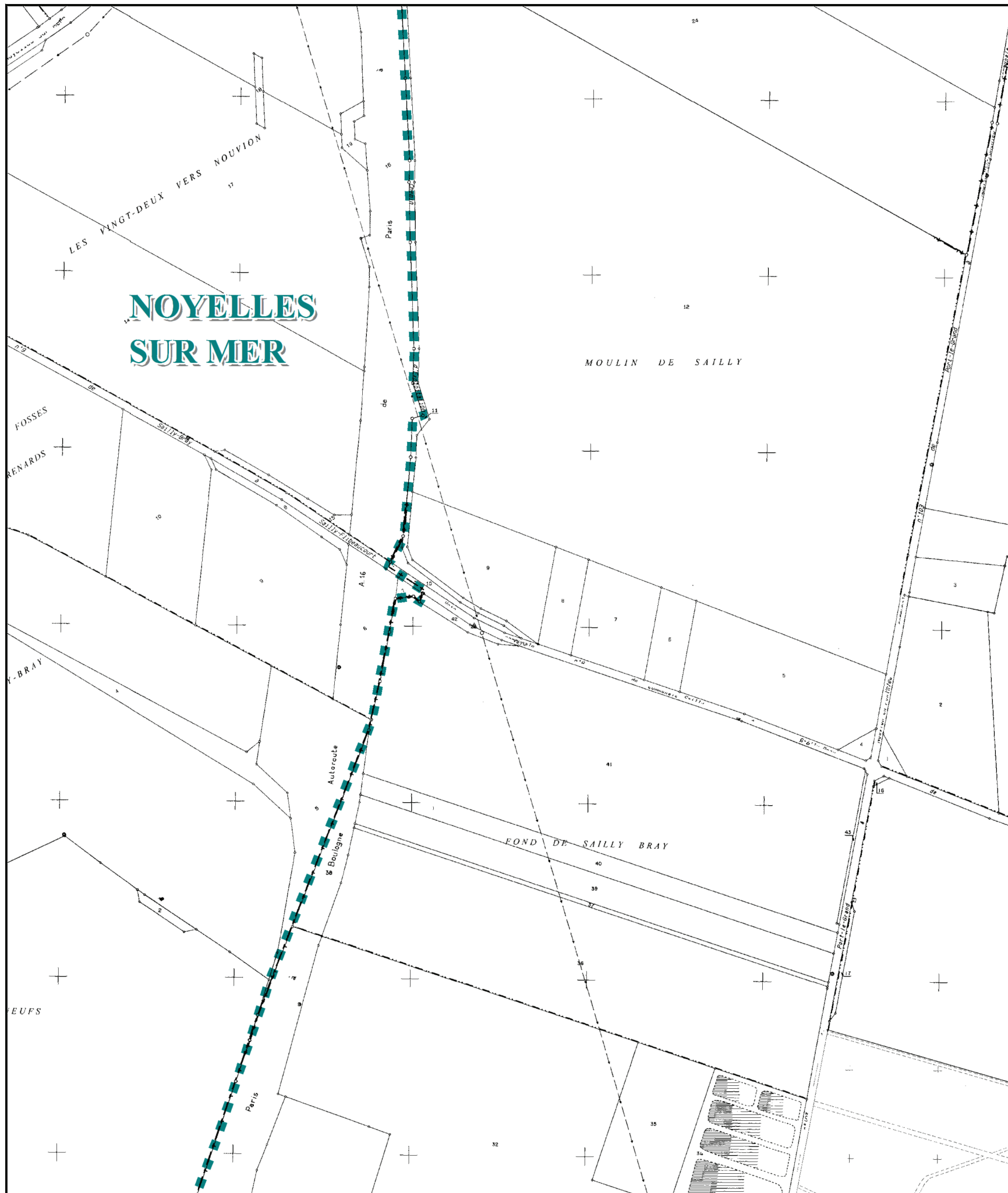
**PLAN DE PREVENTION DES RISQUES NATURELS PREVISIBLES
DE SUBMERSION MARINE ET EROSION LITTORALE**
MARQUENTERRE - BAIE DE SOMME

Cartographie des alés

Echelle:1/5 000



91



01/07/2014



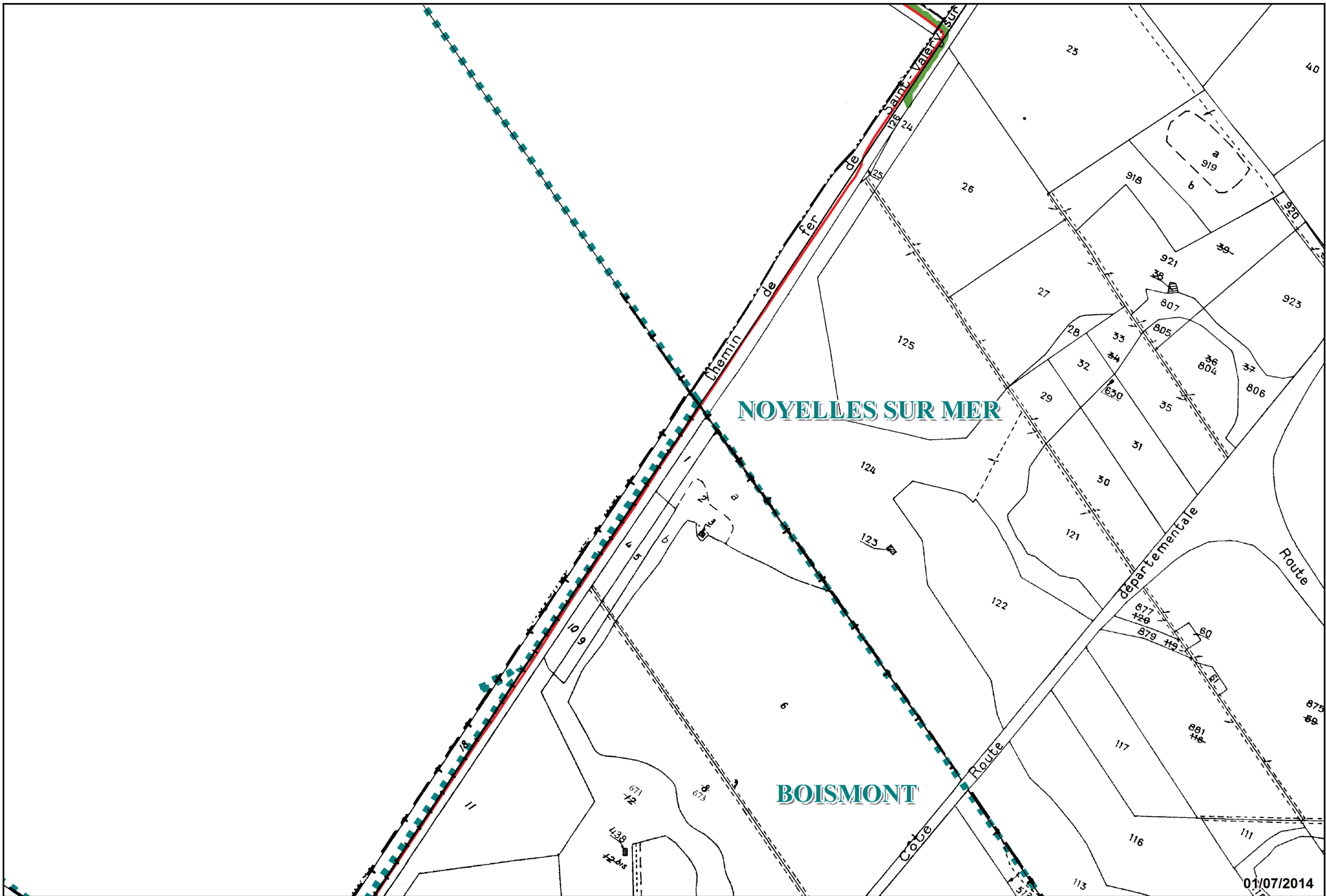
**PLAN DE PREVENTION DES RISQUES NATURELS PREVISIBLES
DE SUBMERSION MARINE ET EROSION LITTORALE**
MARQUENTERRE - BAIE DE SOMME

Cartographie des aléas

Echelle:1/5 000



92



NOYELLES SUR MER

BOISMONT



**PLAN DE PREVENTION DES RISQUES NATURELS PREVISIBLES
DE SUBMERSION MARINE ET EROSION LITTORALE**
MARQUENTERRE - BAIE DE SOMME

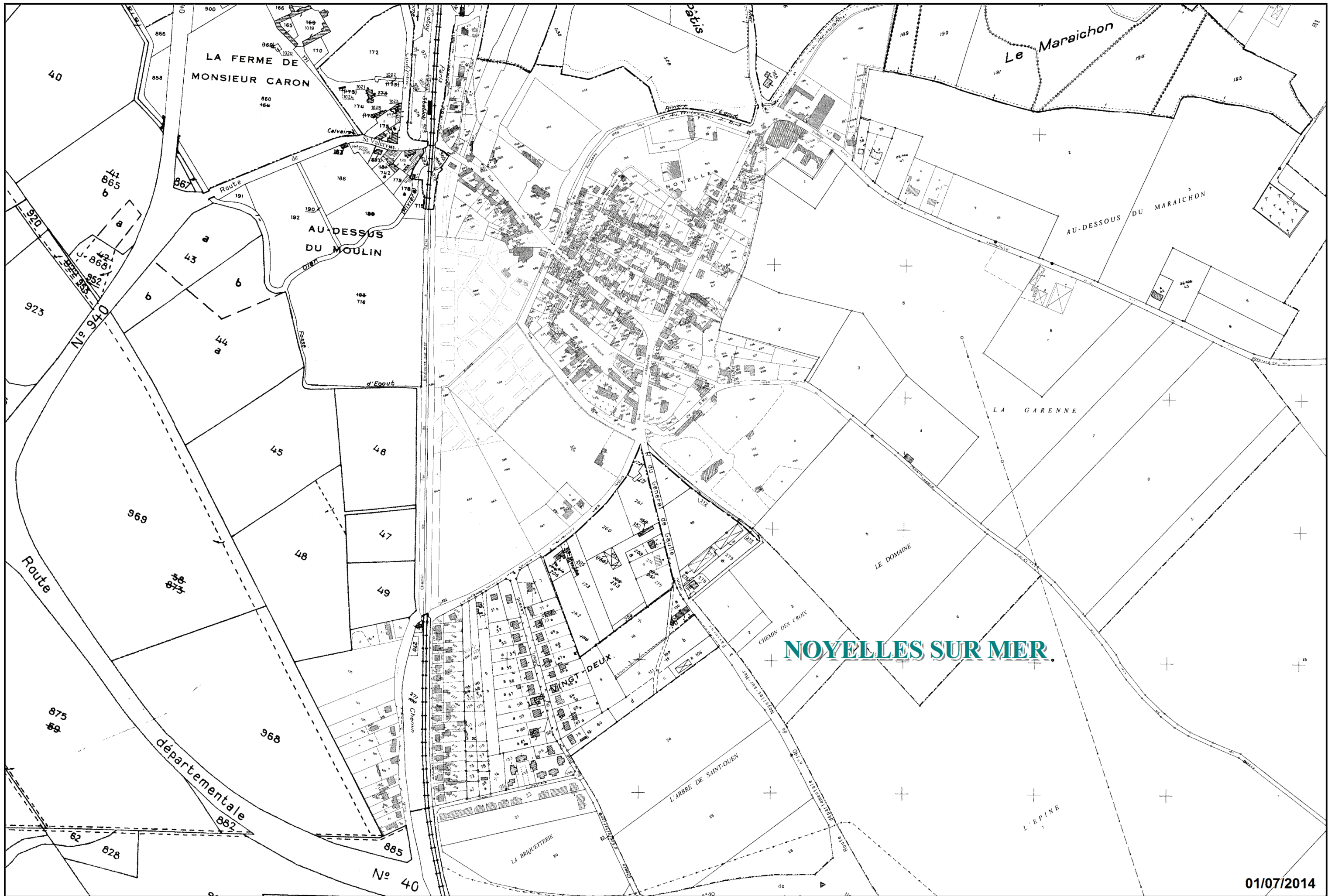
Cartographie des aléas

Echelle:1/5 000



96

01/07/2014



NOYELLES SUR MER

01/07/2014



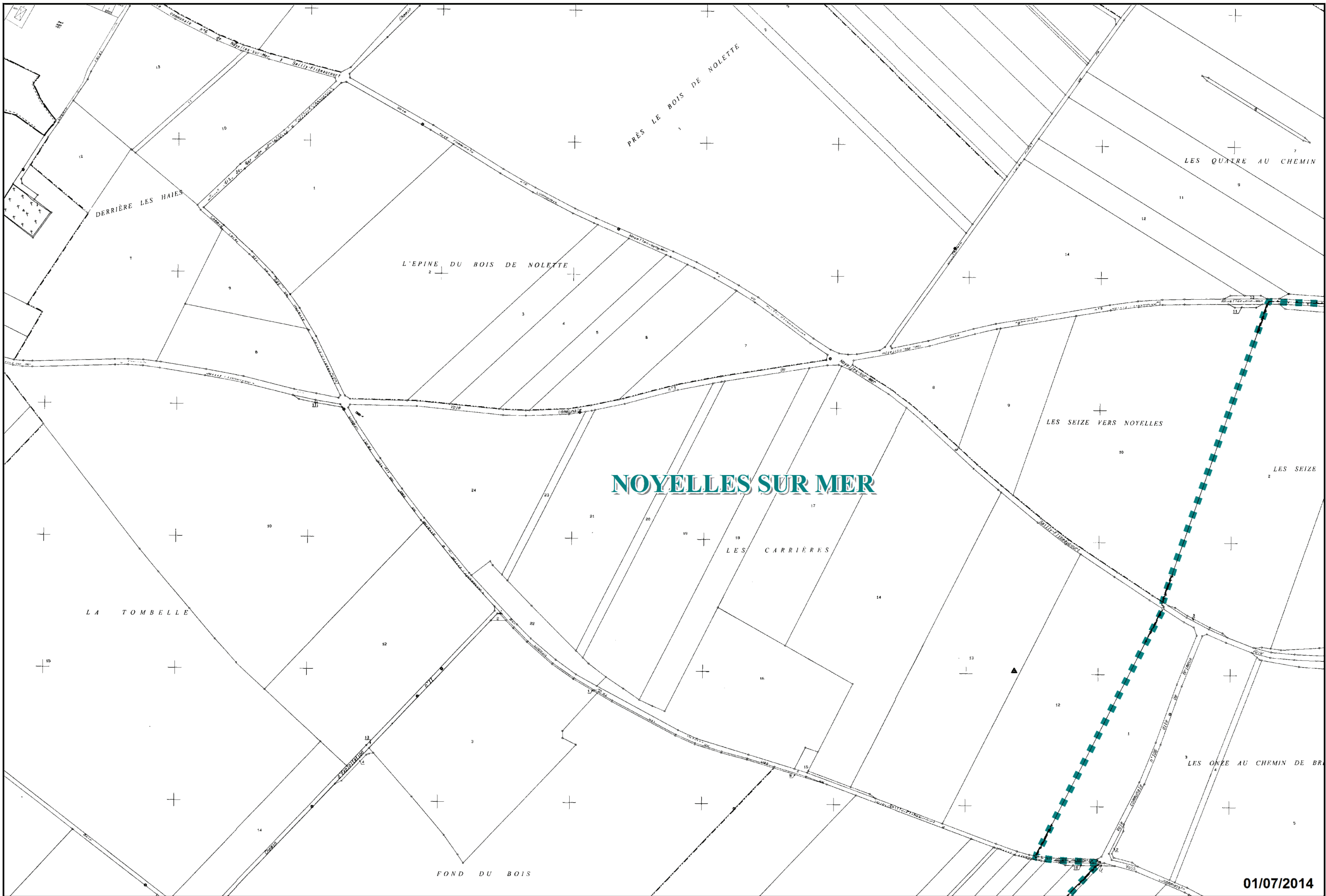
**PLAN DE PREVENTION DES RISQUES NATURELS PREVISIBLES
DE SUBMERSION MARINE ET EROSION LITTORALE**
MARQUENTERRE - BAIE DE SOMME

Cartographie des alés

Echelle:1/5 000



97



NOYELLES SUR MER

01/07/2014



**PLAN DE PREVENTION DES RISQUES NATURELS PREVISIBLES
DE SUBMERSION MARINE ET EROSION LITTORALE**
MARQUENTERRE - BAIE DE SOMME

Cartographie des aléas

Echelle:1/5 000



98

NOYELLES SUR MER

U CHEMIN VERT

LES SEIZE VERS NOYELLES

HEMIN DE BRIMEUX

BOIS PLANTÉ

LES SEIZE

LES VINGT-DEUX

CHEMIN DE BAS



**PLAN DE PREVENTION DES RISQUES NATURELS PREVISIBLES
DE SUBMERSION MARINE ET EROSION LITTORALE**
MARQUENTERRE - BAIE DE SOMME

Cartographie des alés

Echelle:1/5 000



99

01/07/2014



**NOYELLES
SUR MER**

BOISMONT

01/07/2014



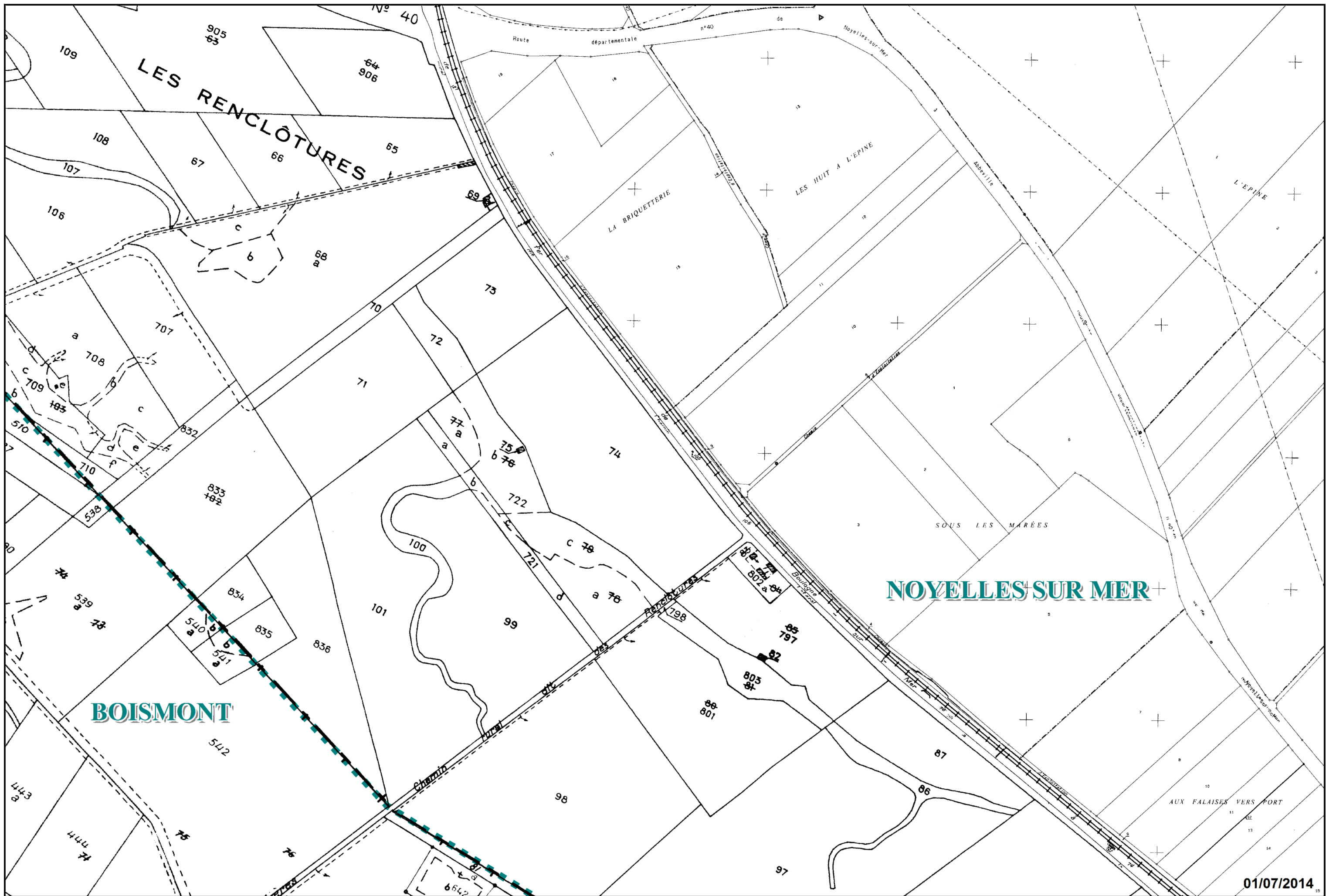
**PLAN DE PREVENTION DES RISQUES NATURELS PREVISIBLES
DE SUBMERSION MARINE ET EROSION LITTORALE**
MARQUENTERRE - BAIE DE SOMME

Cartographie des alés

Echelle:1/5 000



103



01/07/2014



**PLAN DE PREVENTION DES RISQUES NATURELS PREVISIBLES
DE SUBMERSION MARINE ET EROSION LITTORALE**
MARQUENTERRE - BAIE DE SOMME

Cartographie des aléas

Echelle: 1/5 000



104



NOYELLES SUR MER

01/07/2014



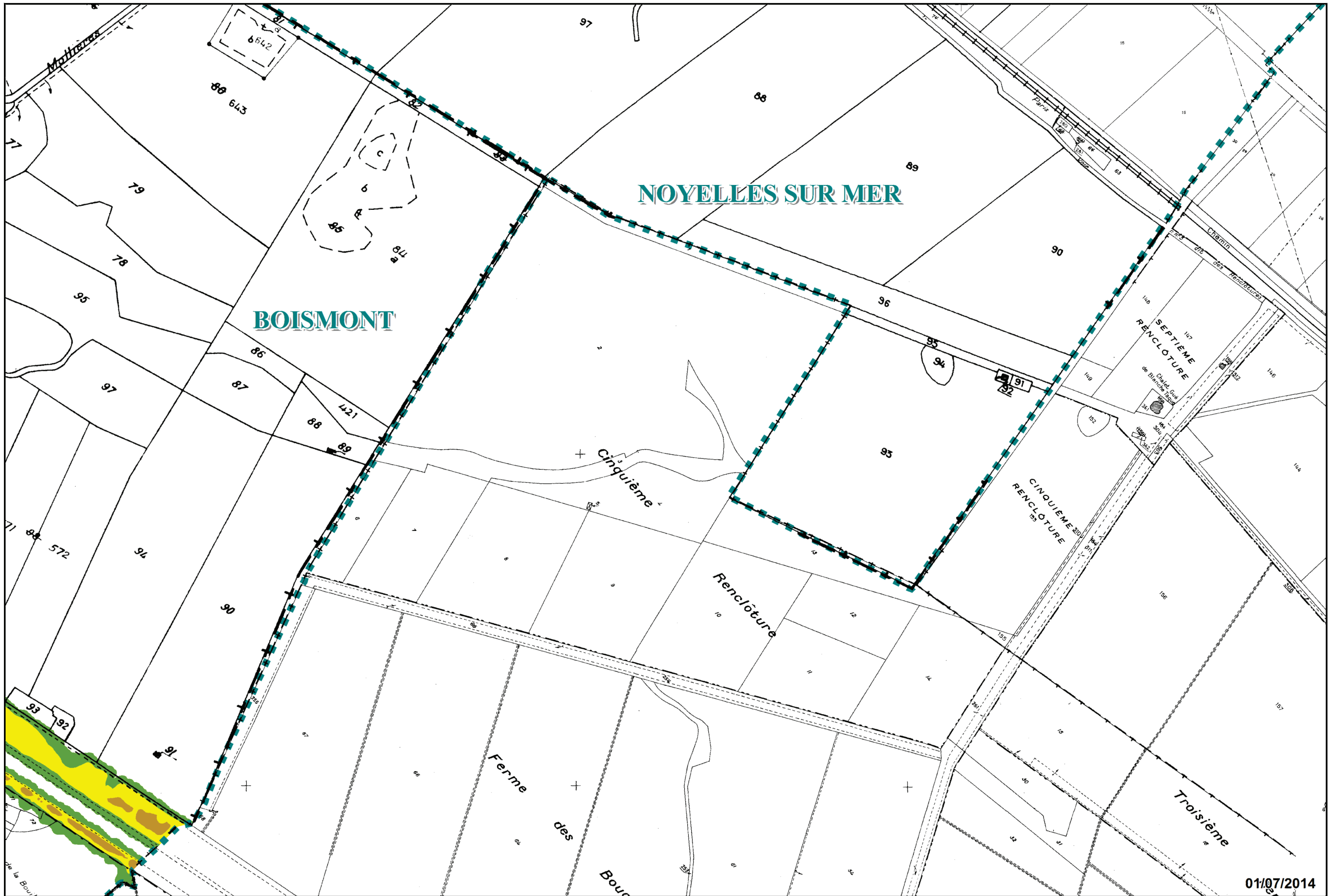
**PLAN DE PREVENTION DES RISQUES NATURELS PREVISIBLES
DE SUBMERSION MARINE ET EROSION LITTORALE
MARQUENTERRE - BAIE DE SOMME**

Cartographie des aléas

Echelle:1/5 000



105



01/07/2014



**PLAN DE PREVENTION DES RISQUES NATURELS PREVISIBLES
DE SUBMERSION MARINE ET EROSION LITTORALE**
MARQUENTERRE - BAIE DE SOMME

Cartographie des aléas

Echelle:1/5 000



110