


## Photomontages de variantes


Photomontage n° 1 depuis la RD936 à l'Est de Oisemont




Ce photomontage permet d'étudier la lecture du parc éolien depuis la route principale RD936 entre la vallée verte et Oisemont.

La variante 1 crée un parc composé de deux groupes d'éoliennes correspondant à chaque ligne. La variante V1 est celle présentant la géométrie la plus lisible.

Les variantes V2 et V3 créent un parc de plus grande emprise que V1 et un parc groupé.



Variante 1



Variante 2



Variante 3

## Photomontages de variantes

Photomontage n°2 depuis le lotissement de Oisemont



Ce photomontage permet d'étudier la lecture de la géométrie du parc éolien depuis Oisemont, ainsi que son emprise dans la vue observée.


La géométrie en deux lignes parallèles se lit dans les 3 variantes.

La variante 1 crée un parc plus groupé.

Les variantes V2 et V3 créent deux lignes suivant la ligne du relief du plateau. Dans cet angle de vue, les éoliennes sont lues par groupes de 2. La variante 3 présente la plus grande emprise.



Variante 1 - Vue réelle, image 20 x 30 cm




Variante 2 - Vue réelle, image 20 x 30 cm



Variante 2 - Vue réelle, image 20 x 30 cm






Variante 3 - Vue réelle, image 20 x 30 cm



Variante 3 - Vue réelle, image 20 x 30 cm

## Photomontages de variantes

### Photomontage n°5 entre Aumâtre et Mouflières



Ce photomontage permet d'étudier les perceptions proches du projet depuis les bourgs de Mouflières et Aumâtre localisés au Sud-Ouest et Sud de la zone potentielle d'implantation. Plus précisément, ce photomontage rend compte de l'emprise du projet dans la vue observée, avec (variante V3) et sans éoliennes (variantes V1 et V2) dans l'extrémité Sud Ouest de la zone potentielle d'implantation.


Depuis ce point de vue, la variante 1 se lit par ses deux lignes d'éoliennes parallèles. La géométrie des variantes 2 et 3 est moins lisible, le parc créé un groupe. Les variantes 1 et 2 sont reculées de Mouflières. Les éoliennes E9 et E10 de la variante 3 sont celles les plus proches et correspondent au Sud Ouest du site.



Variante 1 - Vue réelle, image 20 x 30 cm



Variante 2 - Vue réelle, image 20 x 30 cm




Variante 3 - Vue réelle, image 20 x 30 cm



Variante 3 - Vue réelle, image 20 x 30 cm

## Photomontages de variantes

Photomontage n° 10 depuis l'Ouest d'Andainville




Ce photomontage permet d'étudier les perceptions proches du projet depuis le plateau au Sud de la zone potentielle d'implantation.

Depuis ce point de vue, les variantes se lisent avec leurs lignes d'éoliennes parallèles. La variante 1 se lit avec ses deux lignes, tandis que dans les variantes 2 et 3 les éoliennes forment des groupes de deux avec certaines éoliennes isolées. Les variantes 2 et 3 sont de plus grande emprise que la variante 1.






Variante 1



Variante 2



Variante 3

Photomontages de variantes

Photomontage n° 14 depuis la RD936 dans la vallée au Sud de Wiry au Mont



Ce photomontage permet d'étudier les perceptions du projet depuis la vallée verte localisée au Nord de la zone potentielle d'implantation et empruntée par la route principale RD936. Plus précisément, ce photomontage rend compte de l'emprise du projet dans la vue observée dans le fond de vallée.


Depuis ce point de vue, la variante 1 est celle de la moindre emprise car la plus éloignée de la vallée. Les variantes 2 et 3 comprenant des éoliennes dans l'Est du site se lisent par des éoliennes en arrière-plan de la vallée. L'échelle des éoliennes perçues reste dans tous les cas inférieure à celle du coteau boisé en avant-plan.



Variante 1



Variante 2



Variante 3

## Photomontages de variantes

Photomontage n° 25 depuis la sortie sud de Cannessières



Ce photomontage permet d'étudier les perceptions proches du projet depuis le bourg de Cannessières localisé au Nord de la zone potentielle d'implantation. Plus précisément, ce photomontage rend compte de l'emprise du projet dans la vue observée, avec (variante V3) et sans éoliennes (variantes V1 et V2) dans l'extrémité Sud Ouest de la zone potentielle d'implantation.

Depuis ce point de vue, les variantes se lisent par leurs deux lignes d'éoliennes parallèles. Il s'agit d'une vue face à ces lignes, avec la ligne Ouest en premier plan de la ligne Est.  
Les variantes 1 et 2 s'étendent sur le plateau en regardant vers le Sud et l'Est, tandis que l'emprise de la variante 3 est supérieure par la présence des éoliennes à droite de la route RD195 qui correspondent au Sud Ouest du site.