

**Sujet :** [INTERNET] SGM / 210399 - Consultation Porter à connaissance PLU d'Amiens

**De :** > Christina.Garreau (par Internet) <Christina.Garreau@ign.fr>

**Date :** 03/05/2021 11:30

**Pour :** DDTM 80/SAP/BPAD (Bureau des Politiques d'aménagement durables) emis par DESCAMPS Caroline - DDTM 80/SAP/BPAD <ddtm-sap-bpad@somme.gouv.fr>

A L'ATTENTION DE MME *Caroline DESCAMPS*

OBJET : PLU de la commune d'Amiens 27 avril 2021

En réponse à votre courrier du 16 mars 2021.

Vous recevrez d'ici quelques jours un CD contenant la documentation nécessaire au repérage et à l'identification des signaux, bornes et repères implantés sur la commune concernée ainsi que les servitudes à protéger dans le cadre de la prescription du P.L.U., selon les textes de lois en vigueur.

- 146 Repères de nivellement
- 7 Sites Géodésiques

En vous remerciant pour votre contribution à la bonne conservation des Réseaux Français de Géodésie et de Nivellement de précision, je vous prie d'agréer, Madame, l'expression de mes salutations distinguées



Christina GARREAU

Unité de Mise à Jour de la Base de Données Géodésique (BDG)

Service de Géodésie et de Nivellement (SGN)

Direction de la Production

T + 33(0) 1 43 98 83 35 • F +33(0) 1 43 98 84 50

73, AVENUE DE PARIS, 94165 SAINT-MANDE CEDEX

[christina.garreau@ign.fr](mailto:christina.garreau@ign.fr)

[ign.fr](http://ign.fr) - [geoportail.fr](http://geoportail.fr)

Pour toutes réponses et/ou informations, écrivez à [sgn@ign.fr](mailto:sgn@ign.fr)

N'hésitez pas à participer à l'enquête de satisfaction sur nos réseaux : [http://geodesie.ign.fr/fiches/index.php?module=e&action=e\\_enquete\\_pmr](http://geodesie.ign.fr/fiches/index.php?module=e&action=e_enquete_pmr)

Ainsi qu'à l'enquête d'évaluation de la qualité de notre réponse : [http://geodesie.ign.fr/fiches/index.php?module=e&action=e\\_enquete\\_pmc](http://geodesie.ign.fr/fiches/index.php?module=e&action=e_enquete_pmc)

**De :** DDTM 80/SAP/BPAD (Bureau des Politiques d'aménagement durables) emis par DESCAMPS Caroline - DDTM 80/SAP/BPAD [mailto:ddtm-sap-bpad@somme.gouv.fr]

**Envoyé :** mardi 27 avril 2021 12:46

**À :** [direction.draaf-hauts-de-france@agriculture.gouv.fr](mailto:direction.draaf-hauts-de-france@agriculture.gouv.fr); [blg-grt-dmdtt-ne-dtdict@grtgaz.com](mailto:blg-grt-dmdtt-ne-dtdict@grtgaz.com); [thierry.daniel@grtgaz.com](mailto:thierry.daniel@grtgaz.com); [o.russeil@inao.gouv.fr](mailto:o.russeil@inao.gouv.fr); [npdcp.direction@dreets.gouv.fr](mailto:npdcp.direction@dreets.gouv.fr); [picard-ut80.direction@directe.gouv.fr](mailto:picard-ut80.direction@directe.gouv.fr); [contact@rando80.fr](mailto:contact@rando80.fr); [ag.picardie@onf.fr](mailto:ag.picardie@onf.fr); [chambre.agriculture@somme.chambagri.fr](mailto:chambre.agriculture@somme.chambagri.fr); [odclignes@trapil.com](mailto:odclignes@trapil.com); [contact@eau-artois-picardie.fr](mailto:contact@eau-artois-picardie.fr); [contact@amiens-picardie.cci.fr](mailto:contact@amiens-picardie.cci.fr); [contact.drac.nord-pas-de-calais-picardie@culture.gouv.fr](mailto:contact.drac.nord-pas-de-calais-picardie@culture.gouv.fr); [ce.recteur@ac-amiens.fr](mailto:ce.recteur@ac-amiens.fr); [ars-npdcp-sante-env@ars.sante.fr](mailto:ars-npdcp-sante-env@ars.sante.fr); [secretariatgr@sdiss80.fr](mailto:secretariatgr@sdiss80.fr); [pref-defense-protection-civile@somme.gouv.fr](mailto:pref-defense-protection-civile@somme.gouv.fr); [sg@cma-hautsdefrance.fr](mailto:sg@cma-hautsdefrance.fr); [boves@cma-hautsdefrance.fr](mailto:boves@cma-hautsdefrance.fr); [uprne.artquaranteneuf@orange.com](mailto:uprne.artquaranteneuf@orange.com); [ud-somme.dreal-hauts-de-france@developpement-durable.gouv.fr](mailto:ud-somme.dreal-hauts-de-france@developpement-durable.gouv.fr); [ae-iddee.dreal-hdf@developpement-durable.gouv.fr](mailto:ae-iddee.dreal-hdf@developpement-durable.gouv.fr); [ddpp@somme.gouv.fr](mailto:ddpp@somme.gouv.fr); [martine.florsch@intradef.gouv.fr](mailto:martine.florsch@intradef.gouv.fr); [dmd80.secretaire.fct@def.gouv.fr](mailto:dmd80.secretaire.fct@def.gouv.fr); [sylvie.trevaux@sncf.fr](mailto:sylvie.trevaux@sncf.fr); [snia-urba-nord-bf@aviation-civile.gouv.fr](mailto:snia-urba-nord-bf@aviation-civile.gouv.fr); [s.haussoulier@somme.gouv.fr](mailto:s.haussoulier@somme.gouv.fr); [sdrCam.nord.envaero@gmail.com](mailto:sdrCam.nord.envaero@gmail.com);

d.brianson@inao.gouv.fr; celine.migot@intradef.gouv.fr; DR80-CORRES-INSEE-CONTACT@insee.fr;  
f.leclercq@somme.fr; jg.georges@somme.fr; a.anquez@atmo-hdf.fr; contact@atmo-hdf.fr;  
udap80@culture.gouv.fr; ddcs@somme.gouv.fr; ddets@somme.gouv.fr; geodesie; hautsdefrance@crpf.fr;  
ce.cab80@ac-amiens.fr; a.machu@somme.fr; rte-cdi-lil-scet-urbanisme@rte-france.com; pac.dreal-  
hdf@developpement-durable.gouv.fr; delphine.droussent@culture.gouv.fr; udap-somme@culture.gouv.fr;  
Dir-No@developpement-durable.gouv.fr; ademe.picardie@ademe.fr; dr.hauts-de-france@ofb.gouv.fr  
**Cc :** GORLIER Emeline (Responsable) - DDTM 80/SAP; DEMOL Regine (Responsable) - DDTM 80/SAP/BPAD;  
DESCAMPS Caroline - DDTM 80/SAP/BPAD

**Objet :** Consultation Porter à connaissance PLU d'Amiens

Madame, Monsieur,

La ville d'Amiens s'est engagée dans la révision de son plan local d'urbanisme. Vous trouverez, attachée au présent courriel, la lettre de consultation relative au recensement des éléments à porter à la connaissance de la collectivité.

Je vous prie de bien vouloir adresser vos contributions à l'adresse [ddtm-sap-bpad@somme.gouv.fr](mailto:ddtm-sap-bpad@somme.gouv.fr), pour le **27 mai** au plus tard.

Je vous remercie par avance pour vos retours.

Bien cordialement,

--

*Caroline DESCAMPS*

Chargée de mission développement durable

Adjointe à la responsable du Bureau des Politiques d'Aménagement Durable

Service Aménagement et Prospective

**Direction départementale des territoires et de la mer de la Somme**

35 rue de la vallée, 80000 Amiens

Tél : 03.64.57.25.73

## Repère de nivellement

Matricule :

**G.A.K3 - 205**

Système d'altitude : NGF-IGN 1969

**70,754 m**

Année de dernière détermination : 1991

ALTITUDE NORMALE

**Repère présumé déplacé en 2005**Type : **REPERE CADASTRE**

Complément :

Système : RGF93 (ETRS89) - Ellipsoïde : IAG GRS 1980

Longitude (dms) : **2° 19' 14.4" E**Latitude (dms) : **49° 52' 17.9" N**

Système : RGF93 (ETRS89) - Projection : LAMBERT-93

E (km) : **651.11**N (km) : **6974.98**Département : **SOMME** Numéro INSEE : **80021** Commune : **AMIENS**Voie suivie : **RUE EDMOND ROSTAND**de : **RUE JEAN MARC LAURENT** à : **RUE GOURDAIN**Côté : **Gauche** PK : **-** Distance : **1,00 km du repère** **G.A.K3 - 203**Localisation : **AU NO 126**Support : **ECOLE ROSTAND**Partie support : **MURET DE CLOTURE, FACE SUD-EST, FACE RUE**Repèrments : **A 0.28 M DE L'EXTREMITE NORD-EST****A 0.25 M AU-DESSOUS DU SOMMET**Remarques : **Exploitable par GPS depuis une station excentrée**

Le repère est au centre de la photo



Carte : 2308 AMIENS

## Avertissement

Compte-tenu des risques de déplacement des repères, il est indispensable de rattacher vos opérations de nivellement à plusieurs repères proches, ceci afin de contrôler leur stabilité.

La responsabilité de l'IGN ne saurait être engagée en l'absence d'un tel contrôle. En savoir plus sur les mouvements verticaux.

Toute remarque concernant la destruction, la disparition ou le mauvais état des repères doit être signalée au Service de Géodésie et de Métrologie : geodesie@ign.fr

© 2009 IGN - INSTITUT NATIONAL DE L'INFORMATION GÉOGRAPHIQUE ET FORESTIÈRE  
73 Avenue de Paris 94165 SAINT-MANDE CEDEX

## Repère de nivellement

Système d'altitude : NGF-IGN 1969

Matricule :

**B'D - 9c****49,650 m**

Année de dernière détermination : 1999

ALTITUDE NORMALE

**Possibilité d'exploitation incertaine en 2005**Type : **M REPERE CYLINDRIQUE DU NIVELLEMENT GENERAL**

Complément :

Système : RGF93 (ETRS89) - Ellipsoïde : IAG GRS 1980

Longitude (dms) : **2° 16' 23.8" E**Latitude (dms) : **49° 55' 43.5" N**

Système : RGF93 (ETRS89) - Projection : LAMBERT-93

E (km) : **647.78**N (km) : **6981.36**Département : **SOMME** Numéro INSEE : **80021** Commune : **AMIENS**Voie suivie : **RUE DE POULAINVILLE**de : **N.1 à :D.933**Coté : **Droit**PK : **-**Distance : **0,76 km du repère** **B'D - 9b**Localisation : **A 50 M AU SUD-EST DE LA RUE DE POULAINVILLE, AU NO 30**Support : **BATIMENT DU CENTRE A.F.P.A.**Partie support : **MUR DE FACADE OUEST, FACE AU PARKING DES VISITEURS**Repèrments : **A 5.35 M DE L'EXTREMITE NORD****A 0.56 M AU-DESSUS DU SOL**Remarques : **Inexploitable par GPS**

Le repère est au centre de la photo



Carte : 2308 AMIENS

## Avertissement

Compte-tenu des risques de déplacement des repères, il est indispensable de rattacher vos opérations de nivellement à plusieurs repères proches, ceci afin de contrôler leur stabilité.

La responsabilité de l'IGN ne saurait être engagée en l'absence d'un tel contrôle. En savoir plus sur les mouvements verticaux.

Toute remarque concernant la destruction, la disparition ou le mauvais état des repères doit être signalée au Service de Géodésie et de Métrologie : geodesie@ign.fr

© 2009 IGN - INSTITUT NATIONAL DE L'INFORMATION GÉOGRAPHIQUE ET FORESTIÈRE  
73 Avenue de Paris 94165 SAINT-MANDE CEDEX



## Repère de nivellement

Système d'altitude : NGF-IGN 1969

Matricule :

**B'D - 8****40,351 m**

Année de dernière détermination : 1963

ALTITUDE NORMALE

**Possibilité d'exploitation incertaine en 2005**Type : **M REPERE CYLINDRIQUE DU NIVELLEMENT GENERAL**

Complément :

Système : RGF93 (ETRS89) - Ellipsoïde : IAG GRS 1980

Longitude (dms) : **2° 15' 44.7" E**Latitude (dms) : **49° 55' 24.7" N**

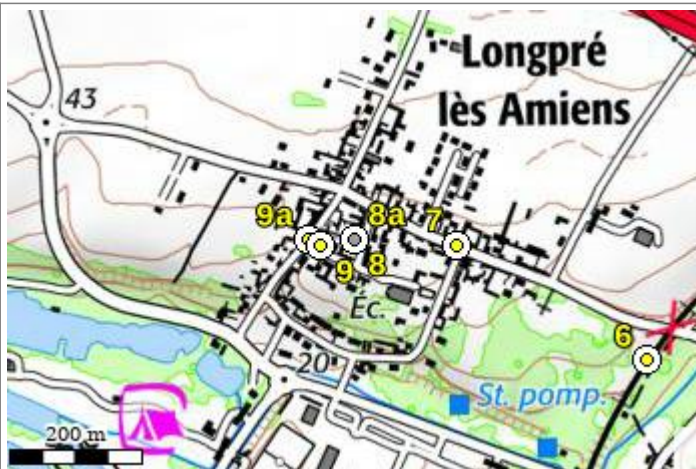
Système : RGF93 (ETRS89) - Projection : LAMBERT-93

E (km) : **646.99**N (km) : **6980.79**Département : **SOMME** Numéro INSEE : **80021** Commune : **AMIENS**Voie suivie : **D.191**de : **AMIENS** à : **ARGOEUVES**Coté : **Gauche** PK : **-** Distance : **0,19 km du repère** **B'D - 7**Localisation : **A LONGPRE-LES-AMIENS, A 55 M AU SUD DE LA D.191**Support : **EGLISE DE LONGPRE-LES-AMIENS**Partie support : **MUR DE FACADE NORD DE LA NEF**

Repèrlements :

Remarques : **Exploitable par GPS depuis une station excentrée**

Le repère est au centre de la photo



Carte : 2308 AMIENS

## Avertissement

Compte-tenu des risques de déplacement des repères, il est indispensable de rattacher vos opérations de nivellement à plusieurs repères proches, ceci afin de contrôler leur stabilité.

La responsabilité de l'IGN ne saurait être engagée en l'absence d'un tel contrôle. En savoir plus sur les mouvements verticaux.

Toute remarque concernant la destruction, la disparition ou le mauvais état des repères doit être signalée au Service de Géodésie et de Métrologie : geodesie@ign.fr

© 2009 IGN - INSTITUT NATIONAL DE L'INFORMATION GÉOGRAPHIQUE ET FORESTIÈRE  
73 Avenue de Paris 94165 SAINT-MANDE CEDEX

## Repère de nivellement

Matricule :

**N'.H.L3 - 99**

Système d'altitude : NGF-IGN 1969

**25,712 m**

Année de dernière détermination : 1991

ALTITUDE NORMALE

**Repère vu en place en 2005**Type : **REPERE BOULE**

Complément :

Système : RGF93 (ETRS89) - Ellipsoïde : IAG GRS 1980

Longitude (dms) : **2° 15' 53.4" E**Latitude (dms) : **49° 53' 49.0" N**

Système : RGF93 (ETRS89) - Projection : LAMBERT-93

E (km) : **647.14**N (km) : **6977.83**Département : **SOMME** Numéro INSEE : **80021** Commune : **AMIENS**Voie suivie : **ALLEE LATERALE DE HAUTE SELLE**de : **RUE EDOUARD LUCAS** à : **RUE EMILE FRANCFORT**Coté : **Gauche** PK : **-** Distance : **0,64 km du repère** DN' - **5**Localisation : **A AMIENS, QUARTIER DE RENAUCOURT, A 90 M AU SUD-EST DU CARREFOUR AVEC LA RUE ROBERT LE COQ**Support : **PARC DES EXPOSITIONS (MEGACITE)**Partie support : **PILIER OUEST DU PORTAIL, FACE NORD, FACE ALLEE**Repèrtements : **A 0.52 M DE L'EXTREMITE EST****A 1.47 M AU-DESSOUS DU SOMMET**Remarques : **Exploitable par GPS depuis une station excentrée**

Le repère est au centre de la photo



Carte : 2308 AMIENS

## Avertissement

Compte-tenu des risques de déplacement des repères, il est indispensable de rattacher vos opérations de nivellement à plusieurs repères proches, ceci afin de contrôler leur stabilité.

La responsabilité de l'IGN ne saurait être engagée en l'absence d'un tel contrôle. En savoir plus sur les mouvements verticaux.

Toute remarque concernant la destruction, la disparition ou le mauvais état des repères doit être signalée au Service de Géodésie et de Métrologie : geodesie@ign.fr

© 2009 IGN - INSTITUT NATIONAL DE L'INFORMATION GÉOGRAPHIQUE ET FORESTIÈRE  
73 Avenue de Paris 94165 SAINT-MANDE CEDEX

## Repère de nivellement

Système d'altitude : NGF-IGN 1969

Matricule :

**N'.H.L3 - 2****38,594 m**

Année de dernière observation : 1951 - Année de nouveau calcul : 1971

ALTITUDE NORMALE

**Repère vu en place en 2005**Type : **M REPERE CYLINDRIQUE DU NIVELLEMENT GENERAL**

Complément :

Système : RGF93 (ETRS89) - Ellipsoïde : IAG GRS 1980

Longitude (dms) : **2° 15' 48.3" E**Latitude (dms) : **49° 54' 17.4" N**

Système : RGF93 (ETRS89) - Projection : LAMBERT-93

E (km) : **647.04**N (km) : **6978.71**Département : **SOMME** Numéro INSEE : **80021** Commune : **AMIENS**Voie suivie : **D.211**de : **AMIENS** à : **FERRIERES**Coté : **Gauche** PK : **-** Distance : **1,33 km** du repère **N'.H.L3 - 3**Localisation : **AU NO 221 DE LA ROUTE DE SAVEUSE**Support : **MAISON**Partie support : **MUR DE FACADE, FACE ROUTE**Repèrtements : **A DROITE DU MUR MITOYEN****A LA BASE**Remarques : **Exploitable par GPS depuis une station excentrée**

Le repère est au centre de la photo



Carte : 2308 AMIENS

## Avertissement

Compte-tenu des risques de déplacement des repères, il est indispensable de rattacher vos opérations de nivellement à plusieurs repères proches, ceci afin de contrôler leur stabilité.

La responsabilité de l'IGN ne saurait être engagée en l'absence d'un tel contrôle. En savoir plus sur les mouvements verticaux.

Toute remarque concernant la destruction, la disparition ou le mauvais état des repères doit être signalée au Service de Géodésie et de Métrologie : geodesie@ign.fr

© 2009 IGN - INSTITUT NATIONAL DE L'INFORMATION GÉOGRAPHIQUE ET FORESTIÈRE  
73 Avenue de Paris 94165 SAINT-MANDE CEDEX



## Repère de nivellement

Matricule :

**N'.H.L3 - 101**

Système d'altitude : NGF-IGN 1969

**27,202 m**

Année de dernière détermination : 1991

ALTITUDE NORMALE

**Repère vu en place en 2005**Type : **REPERE BOULE**

Complément :

Système : RGF93 (ETRS89) - Ellipsoïde : IAG GRS 1980

Longitude (dms) :

**2° 15' 30.7" E**

Latitude (dms) :

**49° 53' 39.0" N**

Système : RGF93 (ETRS89) - Projection : LAMBERT-93

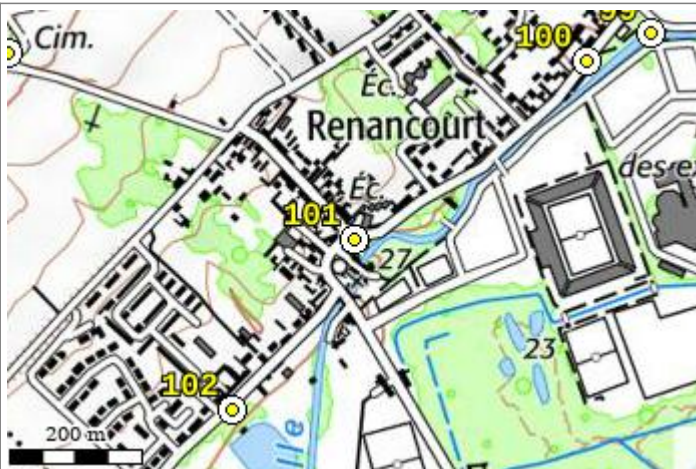
E (km) :

**646.68**

N (km) :

**6977.52**Département : **SOMME** Numéro INSEE : **80021** Commune : **AMIENS**Voie suivie : **RUE EMILE FRANCFORT**de : **RUE ROBERT LE COQ** à : **RUE DU CALVAIRE**Coté : **Droit**PK : **-**Distance : **0,46 km du repère****N'.H.L3 - 100**Localisation : **A AMIENS, QUARTIER DE RENAUCOURT, AU NORD DU CARREFOUR AVEC LA RUE DU CALVAIRE, AU NO 216 RUE EMILE FRANCFORT**Support : **PORTAIL DE LA COUR DE L'ECOLE DE RENAUCOURT**Partie support : **SOUBASSEMENT DU PILIER SUD-EST, FACE SUD-OUEST, FACE AU CARREFOUR**Repèrtements : **A L'AXE****A 0.21 M AU-DESSOUS DE L'ARETE SUPERIEURE**Remarques : **Exploitable par GPS depuis une station excentrée**

Le repère est au centre de la photo



Carte : 2308 AMIENS

## Avertissement

Compte-tenu des risques de déplacement des repères, il est indispensable de rattacher vos opérations de nivellement à plusieurs repères proches, ceci afin de contrôler leur stabilité.

La responsabilité de l'IGN ne saurait être engagée en l'absence d'un tel contrôle. En savoir plus sur les mouvements verticaux.

Toute remarque concernant la destruction, la disparition ou le mauvais état des repères doit être signalée au Service de Géodésie et de Métrologie : geodesie@ign.fr

© 2009 IGN - INSTITUT NATIONAL DE L'INFORMATION GÉOGRAPHIQUE ET FORESTIÈRE  
73 Avenue de Paris 94165 SAINT-MANDE CEDEX



## Repère de nivellement

Matricule :

**N'.H.L3 - 102**

Système d'altitude : NGF-IGN 1969

**27,868 m**

Année de dernière détermination : 1991

ALTITUDE NORMALE

**Repère vu en place en 2005**Type : **REPERE CADASTRE**

Complément :

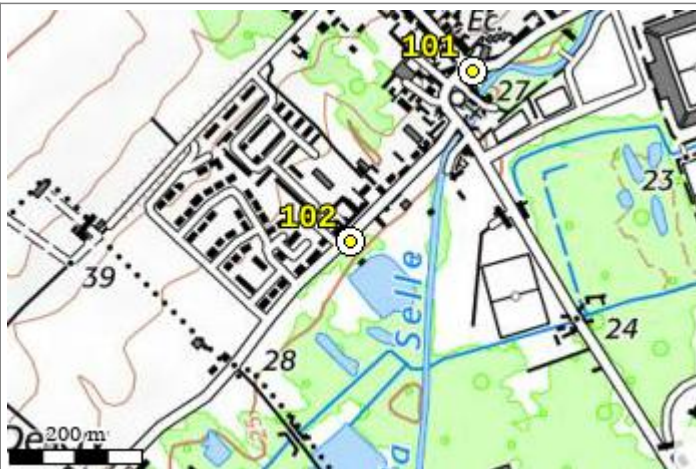
Système : RGF93 (ETRS89) - Ellipsoïde : IAG GRS 1980

Longitude (dms) : **2° 15' 21.5" E**Latitude (dms) : **49° 53' 30.5" N**

Système : RGF93 (ETRS89) - Projection : LAMBERT-93

E (km) : **646.49**N (km) : **6977.26**Département : **SOMME** Numéro INSEE : **80021** Commune : **AMIENS**Voie suivie : **RUE DU PONT DE METZ**de : **RUE MALESHERBES à :PONT-DE-METZ (MAIRIE)**Coté : **Droit** PK : **-** Distance : **0,35 km du repère** **N'.H.L3 - 101**Localisation : **A AMIENS, QUARTIER DE RENAUCOURT, AU NO 90 RUE DU PONT DE METZ**Support : **MAISON**Partie support : **SOUBASSEMENT DU MUR DE FACADE SUD-EST, FACE RUE**Repèrments : **A 0.13 M AU NORD-EST DE LA PORTE****A 0.12 M AU-DESSOUS DE L'ARETE SUPERIEURE**Remarques : **Exploitable par GPS depuis une station excentrée**

Le repère est au centre de la photo



Carte : 2308 AMIENS

## Avertissement

Compte-tenu des risques de déplacement des repères, il est indispensable de rattacher vos opérations de nivellement à plusieurs repères proches, ceci afin de contrôler leur stabilité.

La responsabilité de l'IGN ne saurait être engagée en l'absence d'un tel contrôle. En savoir plus sur les mouvements verticaux.

Toute remarque concernant la destruction, la disparition ou le mauvais état des repères doit être signalée au Service de Géodésie et de Métrologie : [geodesie@ign.fr](mailto:geodesie@ign.fr)

© 2009 IGN - INSTITUT NATIONAL DE L'INFORMATION GÉOGRAPHIQUE ET FORESTIÈRE  
73 Avenue de Paris 94165 SAINT-MANDE CEDEX

## Repère de nivellement

Matricule :

**N'.H.L3 - 103**

Système d'altitude : NGF-IGN 1969

**53,030 m**

Année de dernière détermination : 1991

ALTITUDE NORMALE

**Repère vu en place en 2005**Type : **REPERE BOULE**

Complément :

Système : RGF93 (ETRS89) - Ellipsoïde : IAG GRS 1980

Longitude (dms) :

**2° 15' 04.0" E**

Latitude (dms) :

**49° 53' 48.1" N**

Système : RGF93 (ETRS89) - Projection : LAMBERT-93

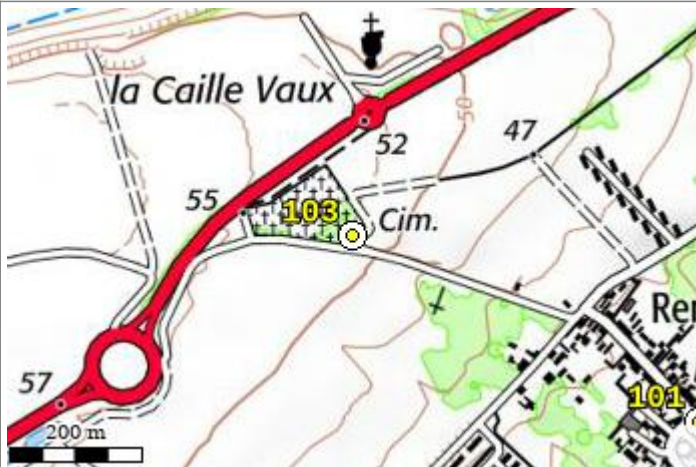
E (km) :

**646.15**

N (km) :

**6977.81**Département : **SOMME** Numéro INSEE : **80021** Commune : **AMIENS**Voie suivie : **RUE DE LA CAVÉE**de : **RUE HAUTE DES CHAMPS** à : **CHEMIN DE SAVEUSE**Coté : **Droit**PK : **-**Distance : **0,64 km** du repère **N'.H.L3 - 101**Localisation : **A AMIENS, QUARTIER DE RENAUCOURT, A 360 M A L'OUEST DU CARREFOUR AVEC LA RUE HAUTE DES CHAMPS**Support : **PORTAIL DU CIMETIERE DE RENAUCOURT**Partie support : **PILIER NORD-EST, FACE SUD-EST, FACE AU CHEMIN D'ACCES**Repèrments : **A 0.23 M DE L'EXTREMITE SUD-OUEST****A 0.88 M AU-DESSOUS DU SOMMET**Remarques : **Exploitable par GPS depuis une station excentrée**

Le repère est au centre de la photo



Carte : 2308 AMIENS

## Avertissement

Compte-tenu des risques de déplacement des repères, il est indispensable de rattacher vos opérations de nivellement à plusieurs repères proches, ceci afin de contrôler leur stabilité.

La responsabilité de l'IGN ne saurait être engagée en l'absence d'un tel contrôle. En savoir plus sur les mouvements verticaux.

Toute remarque concernant la destruction, la disparition ou le mauvais état des repères doit être signalée au Service de Géodésie et de Métrologie : [geodesie@ign.fr](mailto:geodesie@ign.fr)

© 2009 IGN - INSTITUT NATIONAL DE L'INFORMATION GÉOGRAPHIQUE ET FORESTIÈRE  
73 Avenue de Paris 94165 SAINT-MANDE CEDEX

## Repère de nivellement

Système d'altitude : NGF-IGN 1969

Matricule :

**N'.H.L3 - 1****37,148 m**

Année de dernière observation : 1951 - Année de nouveau calcul : 1971

ALTITUDE NORMALE

**Repère vu en place en 2005**Type : **REPERE LOCAL**Complément : **VILLE D'AMIENS NO 73**

Système : RGF93 (ETRS89) - Ellipsoïde : IAG GRS 1980

Longitude (dms) : **2° 15' 57.1" E**Latitude (dms) : **49° 54' 14.9" N**

Système : RGF93 (ETRS89) - Projection : LAMBERT-93

E (km) : **647.22**N (km) : **6978.63**Département : **SOMME** Numéro INSEE : **80021** Commune : **AMIENS**Voie suivie : **D.211**de : **AMIENS** à : **FERRIERES**Coté : **Droit**PK : **-**Distance : **0,17** km du repère **N'.H.L3 - 2**Localisation : **AU PASSAGE INFÉRIEUR DE LA VOIE FERRÉE "D'AMIENS" A "DOULLENS"**Support : **PONT-ROUTE**Partie support : **"DE" DE PARAPET, CÔTÉ "FERRIERES", FACE ROUTE**Repèrèments : **A L'AXE****A L'AXE**Remarques : **Exploitable directement par GPS**

Le repère est au centre de la photo



Carte : 2308 AMIENS

## Avertissement

Compte-tenu des risques de déplacement des repères, il est indispensable de rattacher vos opérations de nivellement à plusieurs repères proches, ceci afin de contrôler leur stabilité.

La responsabilité de l'IGN ne saurait être engagée en l'absence d'un tel contrôle. En savoir plus sur les mouvements verticaux.

Toute remarque concernant la destruction, la disparition ou le mauvais état des repères doit être signalée au Service de Géodésie et de Métrologie : [geodesie@ign.fr](mailto:geodesie@ign.fr)

© 2009 IGN - INSTITUT NATIONAL DE L'INFORMATION GÉOGRAPHIQUE ET FORESTIÈRE  
73 Avenue de Paris 94165 SAINT-MANDE CEDEX



## Repère de nivellement

Matricule :

**N'.H.L3 - 100**

Système d'altitude : NGF-IGN 1969

**24,897 m**

Année de dernière détermination : 1991

ALTITUDE NORMALE

**Repère vu en place en 2005**Type : **B REPERE BOURDALOUE**Complément : **VILLE D'AMIENS**

Système : RGF93 (ETRS89) - Ellipsoïde : IAG GRS 1980

Longitude (dms) :

**2° 15' 48.4" E**

Latitude (dms) :

**49° 53' 47.7" N**

Système : RGF93 (ETRS89) - Projection : LAMBERT-93

E (km) :

**647.04**

N (km) :

**6977.79**Département : **SOMME** Numéro INSEE : **80021** Commune : **AMIENS**Voie suivie : **RUE EMILE FRANCFORT**de : **RUE ROBERT LE COQ** à : **RUE DU CALVAIRE**Coté : **Gauche**PK : **-**Distance : **0,19 km** du repère **N'.H.L3 - 99**Localisation : **A AMIENS, QUARTIER DE RENAUCOURT, AU NO 21 RUE EMILE FRANCFORT**Support : **MAISON**Partie support : **SOUBASSEMENT DU MUR DE FACADE NORD-OUEST, FACE RUE**Repèrments : **A 0.26 M DE L'EXTREMITÉ NORD-EST****A 0.34 M AU-DESSOUS DE L'ARETE SUPERIEURE**Remarques : **Exploitable par GPS depuis une station excentrée**

Le repère est au centre de la photo



Carte : 2308 AMIENS

## Avertissement

Compte-tenu des risques de déplacement des repères, il est indispensable de rattacher vos opérations de nivellement à plusieurs repères proches, ceci afin de contrôler leur stabilité.

La responsabilité de l'IGN ne saurait être engagée en l'absence d'un tel contrôle. En savoir plus sur les mouvements verticaux.

Toute remarque concernant la destruction, la disparition ou le mauvais état des repères doit être signalée au Service de Géodésie et de Métrologie : [geodesie@ign.fr](mailto:geodesie@ign.fr)

© 2009 IGN - INSTITUT NATIONAL DE L'INFORMATION GÉOGRAPHIQUE ET FORESTIÈRE  
73 Avenue de Paris 94165 SAINT-MANDE CEDEX



## Repère de nivellement

Matricule :

**G.A.K3 - 65**

Système d'altitude : NGF-IGN 1969

**38,779 m**

Année de dernière détermination : 1991

ALTITUDE NORMALE

**Repère vu en place en 2005**Type : **M REPERE CYLINDRIQUE DU NIVELLEMENT GENERAL**

Complément :

Système : RGF93 (ETRS89) - Ellipsoïde : IAG GRS 1980

Longitude (dms) : **2° 18' 44.2" E**Latitude (dms) : **49° 53' 18.9" N**

Système : RGF93 (ETRS89) - Projection : LAMBERT-93

E (km) : **650.54**N (km) : **6976.87**Département : **SOMME** Numéro INSEE : **80021** Commune : **AMIENS**Voie suivie : **RUE JULES BARNI**de : **BOULEVARD DE BAPAUME à : GARE DU NORD**Coté : **Gauche** PK : **-** Distance : **0,39 km du repère** **G.A.K3 - 64**Localisation : **QUARTIER GENERAL DE LA 8 EME DIVISION**Support : **PORTAIL DE LA CASERNE DE JEAN**Partie support : **SOUBASSEMENT DU JAMBAGE SUD-EST, FACE NORD-EST, FACE RUE**Repèrlements : **A 0.17 M DE L'EXTREMITE NORD-OUEST****A 0.33 M AU-DESSOUS DE L'ARETE SUPERIEURE**Remarques : **Exploitable par GPS depuis une station excentrée**

Le repère est au centre de la photo



Carte : 2308 AMIENS

## Avertissement

Compte-tenu des risques de déplacement des repères, il est indispensable de rattacher vos opérations de nivellement à plusieurs repères proches, ceci afin de contrôler leur stabilité.

La responsabilité de l'IGN ne saurait être engagée en l'absence d'un tel contrôle. En savoir plus sur les mouvements verticaux.

Toute remarque concernant la destruction, la disparition ou le mauvais état des repères doit être signalée au Service de Géodésie et de Métrologie : [geodesie@ign.fr](mailto:geodesie@ign.fr)

© 2009 IGN - INSTITUT NATIONAL DE L'INFORMATION GÉOGRAPHIQUE ET FORESTIÈRE  
73 Avenue de Paris 94165 SAINT-MANDE CEDEX

## Repère de nivellement

Système d'altitude : NGF-IGN 1969

Matricule :

**G.A.K3 - 60 BIS****42,190 m**

Année de dernière détermination : 1991

ALTITUDE NORMALE

Repère vu en place en 2005

Type : M REPERE CYLINDRIQUE DU NIVELLEMENT GENERAL

Complément :

Système : RGF93 (ETRS89) - Ellipsoïde : IAG GRS 1980

Longitude (dms) :

**2° 19' 53.8" E**

Latitude (dms) :

**49° 52' 50.4" N**

Système : RGF93 (ETRS89) - Projection : LAMBERT-93

E (km) :

**651.92**

N (km) :

**6975.97**

Département : SOMME Numéro INSEE : 80021 Commune : AMIENS

Voie suivie : N.29

de : LONGUEAU (VOIE FERREE) à : AMIENS (BOULEVARD DE BAPAUME)

Coté : Gauche

PK : -

Distance : 0,22 km du repère

G.A.K3 - 59

Localisation : QUARTIER SAINT-ACHEUL, FACE AU NO 251 CHAUSSEE JULES FERRY

Support : MAIRIE DU QUARTIER

Partie support : SOUBASSEMENT DU MUR DE FACADE NORD-EST, FACE ROUTE

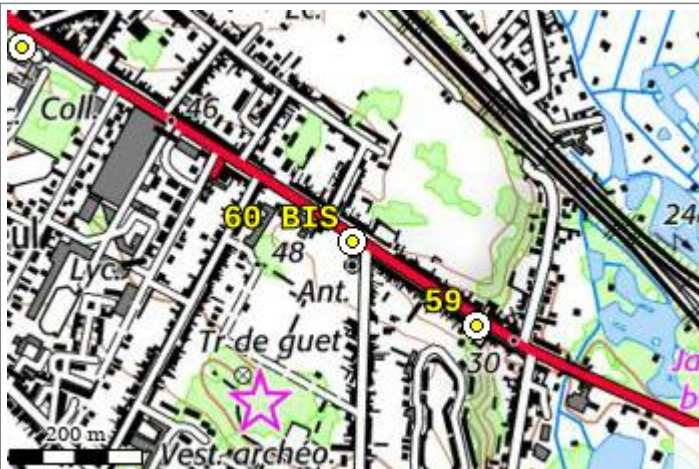
Repèrments : A 0.25 M DE L'EXTREMITE SUD-EST

A 0.50 M AU-DESSOUS DE L'ARETE SUPERIEURE

Remarques : Exploitable par GPS depuis une station excentrée



Le repère est au centre de la photo



Carte : 2308 AMIENS

## Avertissement

Compte-tenu des risques de déplacement des repères, il est indispensable de rattacher vos opérations de nivellement à plusieurs repères proches, ceci afin de contrôler leur stabilité.

La responsabilité de l'IGN ne saurait être engagée en l'absence d'un tel contrôle. En savoir plus sur les mouvements verticaux.

Toute remarque concernant la destruction, la disparition ou le mauvais état des repères doit être signalée au Service de Géodésie et de Métrologie : geodesie@ign.fr

© 2009 IGN - INSTITUT NATIONAL DE L'INFORMATION GÉOGRAPHIQUE ET FORESTIÈRE  
73 Avenue de Paris 94165 SAINT-MANDE CEDEX



## Repère de nivellement

Matricule :

**G.A.K3 - 61**

Système d'altitude : NGF-IGN 1969

**47,871 m**

Année de dernière détermination : 1991

ALTITUDE NORMALE

**Repère vu en place en 2005**Type : **M REPERE CYLINDRIQUE DU NIVELLEMENT GENERAL**

Complément :

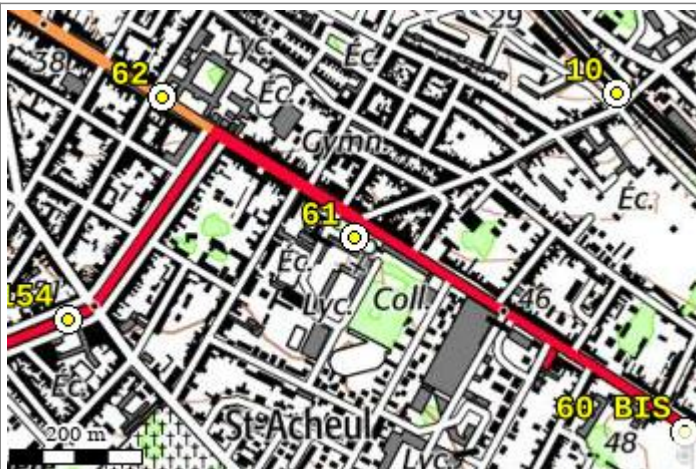
Système : RGF93 (ETRS89) - Ellipsoïde : IAG GRS 1980

Longitude (dms) : **2° 19' 28.1" E**Latitude (dms) : **49° 52' 59.9" N**

Système : RGF93 (ETRS89) - Projection : LAMBERT-93

E (km) : **651.41**N (km) : **6976.27**Département : **SOMME** Numéro INSEE : **80021** Commune : **AMIENS**Voie suivie : **N.29**de : **LONGUEAU (VOIE FERREE)** à : **AMIENS (BOULEVARD DE BAPAUME)**Coté : **Gauche** PK : **-** Distance : **0,59 km du repère** **G.A.K3 - 60 BIS**Localisation : **AU NO 52 CHAUSSEE JULES FERRY**Support : **EGLISE SAINT-ACHEUL (POINT B DU SITE GEODESIQUE 8002107)**Partie support : **CHAINE D'ANGLE NORD-EST DU MUR DE FACADE ANTERIEUR DE LA NEF, FACE NORD-EST, FACE ROUTE**Repèrments : **A 0.47 M DE L'EXTREMITE SUD-EST****A 0.40 M AU-DESSUS DU SOL**Remarques : **Exploitable par GPS depuis une station excentrée**

Le repère est au centre de la photo



Carte : 2308 AMIENS

## Avertissement

Compte-tenu des risques de déplacement des repères, il est indispensable de rattacher vos opérations de nivellement à plusieurs repères proches, ceci afin de contrôler leur stabilité.

La responsabilité de l'IGN ne saurait être engagée en l'absence d'un tel contrôle. En savoir plus sur les mouvements verticaux.

Toute remarque concernant la destruction, la disparition ou le mauvais état des repères doit être signalée au Service de Géodésie et de Métrologie : geodesie@ign.fr

© 2009 IGN - INSTITUT NATIONAL DE L'INFORMATION GÉOGRAPHIQUE ET FORESTIÈRE  
73 Avenue de Paris 94165 SAINT-MANDE CEDEX

## Repère de nivellement

Système d'altitude : NGF-IGN 1969

Matricule :

**G.A.K3 - 62****44,501 m**

Année de dernière détermination : 1991

ALTITUDE NORMALE

Repère vu en place en 2005

Type : M REPERE CYLINDRIQUE DU NIVELLEMENT GENERAL

Complément :

Système : RGF93 (ETRS89) - Ellipsoïde : IAG GRS 1980

Longitude (dms) : **2° 19' 13.4" E**Latitude (dms) : **49° 53' 06.9" N**

Système : RGF93 (ETRS89) - Projection : LAMBERT-93

E (km) : **651.12**N (km) : **6976.49**Département : **SOMME** Numéro INSEE : **80021** Commune : **AMIENS**Voie suivie : **RUE JULES BARNI**de : **BOULEVARD DE BAPAUME** à : **GARE DU NORD**Coté : **Droit** PK : **-** Distance : **0,49 km** du repère **G.A.K3 - 154**Localisation : **AU NO 335**Support : **LYCEE ROBERT DE LUZARCHES**Partie support : **SOUBASSEMENT DU MUR DE FACADE SUD-OUEST, FACE RUE**Repèrtements : **A 0.33 M DE L'EXTREMITE NORD-OUEST****A 0.76 M AU-DESSOUS DE L'ARETE SUPERIEURE**Remarques : **Exploitable par GPS depuis une station excentrée**

Le repère est au centre de la photo



Carte : 2308 AMIENS

## Avertissement

Compte-tenu des risques de déplacement des repères, il est indispensable de rattacher vos opérations de nivellement à plusieurs repères proches, ceci afin de contrôler leur stabilité.

La responsabilité de l'IGN ne saurait être engagée en l'absence d'un tel contrôle. En savoir plus sur les mouvements verticaux.

Toute remarque concernant la destruction, la disparition ou le mauvais état des repères doit être signalée au Service de Géodésie et de Métrologie : geodesie@ign.fr

© 2009 IGN - INSTITUT NATIONAL DE L'INFORMATION GÉOGRAPHIQUE ET FORESTIÈRE  
73 Avenue de Paris 94165 SAINT-MANDE CEDEX



## Repère de nivellement

Matricule :

**G.A.K3 - 64**

Système d'altitude : NGF-IGN 1969

**37,201 m**

Année de dernière détermination : 1991

ALTITUDE NORMALE

**Repère vu en place en 2005**Type : **REPERE LOCAL**

Complément :

Système : RGF93 (ETRS89) - Ellipsoïde : IAG GRS 1980

Longitude (dms) :

**2° 19' 01.3" E**

Latitude (dms) :

**49° 53' 12.1" N**

Système : RGF93 (ETRS89) - Projection : LAMBERT-93

E (km) :

**650.88**

N (km) :

**6976.65**Département : **SOMME** Numéro INSEE : **80021** Commune : **AMIENS**Voie suivie : **RUE JULES BARNI**de : **BOULEVARD DE BAPAUME** à : **GARE DU NORD**Coté : **Droit**PK : **-**Distance : **0,34 km** du repère **G.A.K3 - 62**Localisation : **AU NO 235**Support : **MAISON**Partie support : **MUR DE FACADE SUD-OUEST, FACE RUE**Repèrtements : **A 0.44 M AU SUD-EST DE LA PORTE NORD-OUEST****A 0.32 M AU-DESSUS DE L'ARETE SUPERIEURE DU SOUBASSEMENT**Remarques : **Exploitable par GPS depuis une station excentrée**

Le repère est au centre de la photo



Carte : 2308 AMIENS

## Avertissement

Compte-tenu des risques de déplacement des repères, il est indispensable de rattacher vos opérations de nivellement à plusieurs repères proches, ceci afin de contrôler leur stabilité.

La responsabilité de l'IGN ne saurait être engagée en l'absence d'un tel contrôle. En savoir plus sur les mouvements verticaux.

Toute remarque concernant la destruction, la disparition ou le mauvais état des repères doit être signalée au Service de Géodésie et de Métrologie : [geodesie@ign.fr](mailto:geodesie@ign.fr)

© 2009 IGN - INSTITUT NATIONAL DE L'INFORMATION GÉOGRAPHIQUE ET FORESTIÈRE  
73 Avenue de Paris 94165 SAINT-MANDE CEDEX

## Repère de nivellement

Système d'altitude : NGF-IGN 1969

Matricule :

**G.A.K3 - 64a****37,091 m**

Année de dernière détermination : 1991

ALTITUDE NORMALE

Repère vu en place en 2005

Type : **M REPERE CYLINDRIQUE DU NIVELLEMENT GENERAL**

Complément :

Système : RGF93 (ETRS89) - Ellipsoïde : IAG GRS 1980

Longitude (dms) :

**2° 19' 01.3" E**

Latitude (dms) :

**49° 53' 12.1" N**

Système : RGF93 (ETRS89) - Projection : LAMBERT-93

E (km) :

**650.88**

N (km) :

**6976.65**Département : **SOMME** Numéro INSEE : **80021** Commune : **AMIENS**Voie suivie : **RUE JULES BARNI**de : **BOULEVARD DE BAPAUME à : GARE DU NORD**Coté : **Droit**PK : **-**Distance : **0,34 km du repère** **G.A.K3 - 62**Localisation : **AU NO 235**Support : **MAISON**Partie support : **MUR DE FACADE SUD-OUEST, FACE RUE**Repèrtements : **A 0.43 M AU SUD-EST DE LA PORTE****A 0.22 M AU-DESSUS DE L'ARETE SUPERIEURE DU SOUBASSEMENT**Remarques : **Exploitable par GPS depuis une station excentrée**

Le repère est au centre de la photo



Carte : 2308 AMIENS

## Avertissement

Compte-tenu des risques de déplacement des repères, il est indispensable de rattacher vos opérations de nivellement à plusieurs repères proches, ceci afin de contrôler leur stabilité.

La responsabilité de l'IGN ne saurait être engagée en l'absence d'un tel contrôle. En savoir plus sur les mouvements verticaux.

Toute remarque concernant la destruction, la disparition ou le mauvais état des repères doit être signalée au Service de Géodésie et de Métrologie : [geodesie@ign.fr](mailto:geodesie@ign.fr)

© 2009 IGN - INSTITUT NATIONAL DE L'INFORMATION GÉOGRAPHIQUE ET FORESTIÈRE  
73 Avenue de Paris 94165 SAINT-MANDE CEDEX



## Repère de nivellement

Matricule :

**G.A.K3 - 57**

Système d'altitude : NGF-IGN 1969

**25,083 m**

Année de dernière détermination : 1991

ALTITUDE NORMALE

**Repère vu en place en 2005**Type : **M REPERE CYLINDRIQUE DU NIVELLEMENT GENERAL**

Complément :

Système : RGF93 (ETRS89) - Ellipsoïde : IAG GRS 1980

Longitude (dms) :

**2° 20' 27.4" E**

Latitude (dms) :

**49° 52' 39.6" N**

Système : RGF93 (ETRS89) - Projection : LAMBERT-93

E (km) :

**652.59**

N (km) :

**6975.63**Département : **SOMME** Numéro INSEE : **80021** Commune : **AMIENS**Voie suivie : **N.29**de : **LONGUEAU (VOIE FERREE)** à : **AMIENS (BOULEVARD DE BAPAUME)**Coté : **Droit**PK : **-**Distance : **0,75 km** du repère **G.AB - 5**Localisation : **AU PASSAGE INFÉRIEUR DE LA VOIE FERREE DE PARIS A AMIENS**Support : **PONT-RAIL**Partie support : **PIEDROIT DE LA CULÉE NORD, FACE SUD, FACE ROUTE**Repèrèments : **A 1.30 M DE L'EXTREMITÉ OUEST****A 0.65 M AU-DESSUS DU TROTTOIR**Remarques : **Exploitable par GPS depuis une station excentrée**

Le repère est au centre de la photo



Carte : 2308 AMIENS

## Avertissement

Compte-tenu des risques de déplacement des repères, il est indispensable de rattacher vos opérations de nivellement à plusieurs repères proches, ceci afin de contrôler leur stabilité.

La responsabilité de l'IGN ne saurait être engagée en l'absence d'un tel contrôle. En savoir plus sur les mouvements verticaux.

Toute remarque concernant la destruction, la disparition ou le mauvais état des repères doit être signalée au Service de Géodésie et de Métrologie : [geodesie@ign.fr](mailto:geodesie@ign.fr)

© 2009 IGN - INSTITUT NATIONAL DE L'INFORMATION GÉOGRAPHIQUE ET FORESTIÈRE  
73 Avenue de Paris 94165 SAINT-MANDE CEDEX

## Repère de nivellement

Matricule :

**G.A.K3 - 59**

Système d'altitude : NGF-IGN 1969

**33,896 m**

Année de dernière détermination : 1991

ALTITUDE NORMALE

**Repère vu en place en 2005**Type : **M REPERE CYLINDRIQUE DU NIVELLEMENT GENERAL**

Complément :

Système : RGF93 (ETRS89) - Ellipsoïde : IAG GRS 1980

Longitude (dms) : **2° 20' 03.2" E**Latitude (dms) : **49° 52' 46.1" N**

Système : RGF93 (ETRS89) - Projection : LAMBERT-93

E (km) : **652.11**N (km) : **6975.84**Département : **SOMME** Numéro INSEE : **80021** Commune : **AMIENS**Voie suivie : **N.29**de : **LONGUEAU (VOIE FERREE)** à : **AMIENS (BOULEVARD DE BAPAUME)**Coté : **Gauche** PK : **-** Distance : **0,55 km du repère** **G.A.K3 - 57**Localisation : **AU NO 328 CHAUSSEE JULES FERRY, A AMIENS**Support : **MAISON**Partie support : **SOUBASSEMENT DU MUR DE FACADE NORD-EST, FACE ROUTE**Repèrlements : **A 0.76 M AU SUD-EST DE LA PORTE DU GARAGE****A 0.40 M AU-DESSOUS DE L'ARETE SUPERIEURE**Remarques : **Exploitable par GPS depuis une station excentrée**

Le repère est au centre de la photo



Carte : 2308 AMIENS

## Avertissement

Compte-tenu des risques de déplacement des repères, il est indispensable de rattacher vos opérations de nivellement à plusieurs repères proches, ceci afin de contrôler leur stabilité.

La responsabilité de l'IGN ne saurait être engagée en l'absence d'un tel contrôle. En savoir plus sur les mouvements verticaux.

Toute remarque concernant la destruction, la disparition ou le mauvais état des repères doit être signalée au Service de Géodésie et de Métrologie : geodesie@ign.fr

© 2009 IGN - INSTITUT NATIONAL DE L'INFORMATION GÉOGRAPHIQUE ET FORESTIÈRE  
73 Avenue de Paris 94165 SAINT-MANDE CEDEX



## Repère de nivellement

Système d'altitude : NGF-IGN 1969

Matricule :

**G.A.K3 - 207****64,230 m**

Année de dernière détermination : 1991

ALTITUDE NORMALE

**Repère vu en place en 2005**Type : **REPERE BOULE**

Complément :

Système : RGF93 (ETRS89) - Ellipsoïde : IAG GRS 1980

Longitude (dms) :

**2° 17' 56.5" E**

Latitude (dms) :

**49° 52' 17.8" N**

Système : RGF93 (ETRS89) - Projection : LAMBERT-93

E (km) :

**649.57**

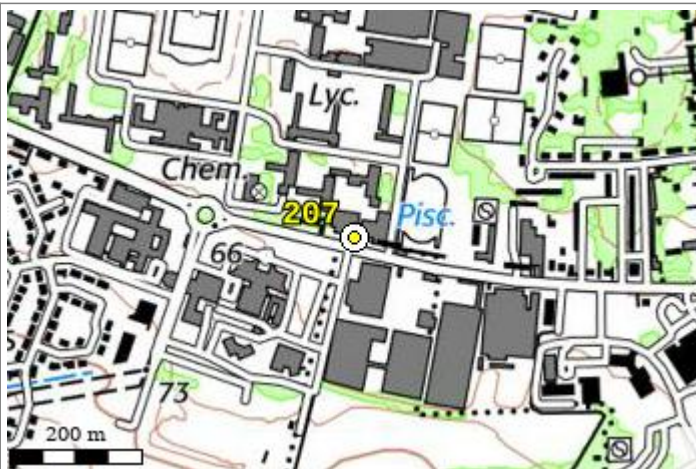
N (km) :

**6974.99**Département : **SOMME** Numéro INSEE : **80021** Commune : **AMIENS**Voie suivie : **RUE ALEXANDRE DUMAS**de : **RUE SAINT FUSCIEN à : AVENUE DU 14 JUILLET 1789**Coté : **Droit**PK : **-**Distance : **0,63 km du repère** **G.A.K3 - 203**

Localisation :

Support : **PISCINE VALLEREY**Partie support : **DECROCHEMENT DE L'ENTREE, FACE NORD-OUEST**Repèrments : **A 0.13 M DE L'EXTREMITE SUD-OUEST****A 0.43 M AU-DESSUS DU SOL**Remarques : **Exploitable par GPS depuis une station excentrée**

Le repère est au centre de la photo



Carte : 2308 AMIENS

## Avertissement

Compte-tenu des risques de déplacement des repères, il est indispensable de rattacher vos opérations de nivellement à plusieurs repères proches, ceci afin de contrôler leur stabilité.

La responsabilité de l'IGN ne saurait être engagée en l'absence d'un tel contrôle. En savoir plus sur les mouvements verticaux.

Toute remarque concernant la destruction, la disparition ou le mauvais état des repères doit être signalée au Service de Géodésie et de Métrologie : [geodesie@ign.fr](mailto:geodesie@ign.fr)

© 2009 IGN - INSTITUT NATIONAL DE L'INFORMATION GÉOGRAPHIQUE ET FORESTIÈRE  
73 Avenue de Paris 94165 SAINT-MANDE CEDEX

## Repère de nivellement

Système d'altitude : NGF-IGN 1969

Matricule :

**G.A.K3 - 208****66,349 m**

Année de dernière détermination : 1991

ALTITUDE NORMALE

**Repère vu en place en 2005**Type : **REPERE BOULE**

Complément :

Système : RGF93 (ETRS89) - Ellipsoïde : IAG GRS 1980

Longitude (dms) :

**2° 17' 19.4" E**

Latitude (dms) :

**49° 52' 26.4" N**

Système : RGF93 (ETRS89) - Projection : LAMBERT-93

E (km) :

**648.83**

N (km) :

**6975.26**Département : **SOMME** Numéro INSEE : **80021** Commune : **AMIENS**Voie suivie : **RUE ALEXANDRE DUMAS**de : **RUE SAINT FUSCIEN à : AVENUE DU 14 JUILLET 1789**Coté : **Droit**PK : **-**Distance : **0,80 km du repère** **G.A.K3 - 207**Localisation : **AU NO 110, AU NORD-OUEST DU CARREFOUR AVEC LA RUE SAGEBIEN**Support : **PORTILLON**Partie support : **PILIER SUD-OUEST, FACE SUD-OUEST**Repèrtements : **A L'AXE****A 0.54 M AU-DESSUS DU TROTTOIR**Remarques : **Exploitable directement par GPS**

Le repère est au centre de la photo



Carte : 2308 AMIENS

## Avertissement

Compte-tenu des risques de déplacement des repères, il est indispensable de rattacher vos opérations de nivellement à plusieurs repères proches, ceci afin de contrôler leur stabilité.

La responsabilité de l'IGN ne saurait être engagée en l'absence d'un tel contrôle. En savoir plus sur les mouvements verticaux.

Toute remarque concernant la destruction, la disparition ou le mauvais état des repères doit être signalée au Service de Géodésie et de Métrologie : [geodesie@ign.fr](mailto:geodesie@ign.fr)

© 2009 IGN - INSTITUT NATIONAL DE L'INFORMATION GÉOGRAPHIQUE ET FORESTIÈRE  
73 Avenue de Paris 94165 SAINT-MANDE CEDEX

## Repère de nivellement

Système d'altitude : NGF-IGN 1969

Matricule :

**G.A.K3 - 209****72,187 m**

Année de dernière détermination : 1991

ALTITUDE NORMALE

Repère vu en place en 2005

Type : **REPERE BOULE**

Complément :

Système : RGF93 (ETRS89) - Ellipsoïde : IAG GRS 1980

Longitude (dms) : **2° 16' 36.5" E**Latitude (dms) : **49° 52' 30.5" N**

Système : RGF93 (ETRS89) - Projection : LAMBERT-93

E (km) : **647.98**N (km) : **6975.39**Département : **SOMME** Numéro INSEE : **80021** Commune : **AMIENS**Voie suivie : **AVENUE PAUL CLAUDEL**de : **AVENUE DU 14 JUILLET 1789** à : **D.8**Coté : **Droit**PK : **-**Distance : **0,94 km** du repère **G.A.K3 - 208**Localisation : **AU NO 20**Support : **MUR DE CLOTURE DE LA DIRECTION REGIONALE DES TELECOMS**Partie support : **ENTREE SUD-OUEST, FACE SUD-EST**Repèrèments : **A 1.53 M AU SUD-OUEST****A 1.43 M AU-DESSOUS DU SOMMET**Remarques : **Exploitable par GPS depuis une station excentrée**

Le repère est au centre de la photo



Carte : 2308 AMIENS

## Avertissement

Compte-tenu des risques de déplacement des repères, il est indispensable de rattacher vos opérations de nivellement à plusieurs repères proches, ceci afin de contrôler leur stabilité.

La responsabilité de l'IGN ne saurait être engagée en l'absence d'un tel contrôle. En savoir plus sur les mouvements verticaux.

Toute remarque concernant la destruction, la disparition ou le mauvais état des repères doit être signalée au Service de Géodésie et de Métrologie : geodesie@ign.fr

© 2009 IGN - INSTITUT NATIONAL DE L'INFORMATION GÉOGRAPHIQUE ET FORESTIÈRE  
73 Avenue de Paris 94165 SAINT-MANDE CEDEX



## Repère de nivellement

Système d'altitude : NGF-IGN 1969

Matricule :

**G.A.K3 - 212****69,586 m**

Année de dernière détermination : 1991

ALTITUDE NORMALE

**Possibilité d'exploitation incertaine en 2014**Type : **REPERE CADASTRE**

Complément :

Système : RGF93 (ETRS89) - Ellipsoïde : IAG GRS 1980

Longitude (dms) :

**2° 16' 11.6" E**

Latitude (dms) :

**49° 52' 37.4" N**

Système : RGF93 (ETRS89) - Projection : LAMBERT-93

E (km) :

**647.48**

N (km) :

**6975.61**Département : **SOMME** Numéro INSEE : **80021** Commune : **AMIENS**Voie suivie : **RUE JEAN MOULIN (D.210)**de : **RUE SALOMON MALHANGU** à : **RUE DES QUATRE LEMAIRE**Coté : **Droit**PK : **-**Distance : **1,46 km** du repère **G.A.K3 - 211**Localisation : **AU NO 235, AU SUD-EST DU CARREFOUR AVEC LE CHEMIN DU THIL**Support : **MAISON**Partie support : **MUR DE FACADE NORD-OUEST, FACE RUE**Repèrlements : **A 0.10 M DE L'EXTREMITÉ NORD-EST****A 0.06 M AU-DESSUS DE L'ARÊTE SUPÉRIEURE DU SOUBASSEMENT**Remarques : **Exploitable par GPS depuis une station excentrée**

Le repère est au centre de la photo



Carte : 2308 AMIENS

## Avertissement

Compte-tenu des risques de déplacement des repères, il est indispensable de rattacher vos opérations de nivellement à plusieurs repères proches, ceci afin de contrôler leur stabilité.

La responsabilité de l'IGN ne saurait être engagée en l'absence d'un tel contrôle. En savoir plus sur les mouvements verticaux.

Toute remarque concernant la destruction, la disparition ou le mauvais état des repères doit être signalée au Service de Géodésie et de Métrologie : [geodesie@ign.fr](mailto:geodesie@ign.fr)© 2009 IGN - INSTITUT NATIONAL DE L'INFORMATION GÉOGRAPHIQUE ET FORESTIÈRE  
73 Avenue de Paris 94165 SAINT-MANDE CEDEX

## Repère de nivellement

Système d'altitude : NGF-IGN 1969

Matricule :

**G.A.K3 - 214****64,688 m**

Année de dernière détermination : 1991

ALTITUDE NORMALE

Repère vu en place en 2005

Type : **REPERE BOULE**

Complément :

Système : RGF93 (ETRS89) - Ellipsoïde : IAG GRS 1980

Longitude (dms) :

**2° 16' 29.8" E**

Latitude (dms) :

**49° 52' 53.4" N**

Système : RGF93 (ETRS89) - Projection : LAMBERT-93

E (km) :

**647.85**

N (km) :

**6976.10**Département : **SOMME** Numéro INSEE : **80021** Commune : **AMIENS**Voie suivie : **RUE DES QUATRE LEMAIRE**de : **RUE JEAN MOULIN à :BOULEVARD DE CHATEAUDUN**Coté : **Gauche**PK : **-**Distance : **0,64 km du repère****G.A.K3 - 212**Localisation : **A 430 M AU NORD DU CARREFOUR AVEC LA RUE JEAN MOULIN**Support : **TRANSFORMATEUR**Partie support : **MUR PIGNON SUD-OUEST**Repèrments : **A 0.20 M DE L'EXTREMITE SUD-EST****A 0.44 M AU-DESSUS DU SOL**Remarques : **Exploitable par GPS depuis une station excentrée**

Le repère est au centre de la photo



Carte : 2308 AMIENS

## Avertissement

Compte-tenu des risques de déplacement des repères, il est indispensable de rattacher vos opérations de nivellement à plusieurs repères proches, ceci afin de contrôler leur stabilité.

La responsabilité de l'IGN ne saurait être engagée en l'absence d'un tel contrôle. En savoir plus sur les mouvements verticaux.

Toute remarque concernant la destruction, la disparition ou le mauvais état des repères doit être signalée au Service de Géodésie et de Métrologie : geodesie@ign.fr

© 2009 IGN - INSTITUT NATIONAL DE L'INFORMATION GÉOGRAPHIQUE ET FORESTIÈRE  
73 Avenue de Paris 94165 SAINT-MANDE CEDEX



## Repère de nivellement

Matricule :

**G.A.K3 - 215**

Système d'altitude : NGF-IGN 1969

**57,729 m**

Année de dernière détermination : 1991

ALTITUDE NORMALE

**Repère vu en place en 2005**Type : **REPERE BOULE**

Complément :

Système : RGF93 (ETRS89) - Ellipsoïde : IAG GRS 1980

Longitude (dms) :

**2° 16' 54.8" E**

Latitude (dms) :

**49° 53' 02.6" N**

Système : RGF93 (ETRS89) - Projection : LAMBERT-93

E (km) :

**648.35**

N (km) :

**6976.38**Département : **SOMME** Numéro INSEE : **80021** Commune : **AMIENS**Voie suivie : **BOULEVARD DE CHATEAUDUN**de : **RUE JEAN MOULIN** à : **ROUTE DE ROUEN (N.29)**Coté : **Gauche**PK : **-**Distance : **0,30 km du repère****G.A.K3 - 41**Localisation : **AU NO 131, A 40 M AU NORD-OUEST DU CARREFOUR AVEC LA RUE JEAN MOULIN**Support : **BATIMENT DU GROUPE SCOLAIRE DE CHATEAUDUN**Partie support : **SOUBASSEMENT DE LA CHAÎNE VERTICALE DU MUR DE FACADE NORD-EST, FACE BOULEVARD**Repèrlements : **A 4.04 M AU NORD-OUEST DU PORTAIL DE LA COUR INTERIEURE****A 0.11 M AU-DESSOUS DE L'ARETE SUPERIEURE**Remarques : **Exploitable par GPS depuis une station excentrée**

Le repère est au centre de la photo



Carte : 2308 AMIENS

## Avertissement

Compte-tenu des risques de déplacement des repères, il est indispensable de rattacher vos opérations de nivellement à plusieurs repères proches, ceci afin de contrôler leur stabilité.

La responsabilité de l'IGN ne saurait être engagée en l'absence d'un tel contrôle. En savoir plus sur les mouvements verticaux.

Toute remarque concernant la destruction, la disparition ou le mauvais état des repères doit être signalée au Service de Géodésie et de Métrologie : [geodesie@ign.fr](mailto:geodesie@ign.fr)© 2009 IGN - INSTITUT NATIONAL DE L'INFORMATION GÉOGRAPHIQUE ET FORESTIÈRE  
73 Avenue de Paris 94165 SAINT-MANDE CEDEX



## Repère de nivellement

Système d'altitude : NGF-IGN 1969

Matricule :

**G.A.K3 - 200****43,103 m**

Année de dernière détermination : 2008

ALTITUDE NORMALE

**Repère vu en place en 2008**Type : **REPERE BOULE**

Complément :

Système : RGF93 (ETRS89) - Ellipsoïde : IAG GRS 1980

Longitude (dms) : **2° 18' 11.4" E**Latitude (dms) : **49° 53' 16.9" N**

Système : RGF93 (ETRS89) - Projection : LAMBERT-93

E (km) : **649.88**N (km) : **6976.81**Département : **SOMME** Numéro INSEE : **80021** Commune : **AMIENS**Voie suivie : **RUE SAINT FUSCIEN**de : **PLACE DU MARECHAL JOFFRE** à : **RUE JEAN MARC LAURENT**Coté : **Milieu** PK : **-** Distance : **0,22 km du repère** **DG - 3**Localisation : **PLACE DU MARECHAL JOFFRE**Support : **MONUMENT**Partie support : **SOCLE, FACE EST, FACE RUE GAND**Repèrlements : **A 1.49 M DE L'EXTREMITE NORD****A 0.10 M AU-DESSOUS DE L'ARETE SUPERIEURE**Remarques : **Exploitable par GPS depuis une station excentrée**

Le repère est au centre de la photo



Carte : 2308 AMIENS

## Avertissement

Compte-tenu des risques de déplacement des repères, il est indispensable de rattacher vos opérations de nivellement à plusieurs repères proches, ceci afin de contrôler leur stabilité.

La responsabilité de l'IGN ne saurait être engagée en l'absence d'un tel contrôle. En savoir plus sur les mouvements verticaux.

Toute remarque concernant la destruction, la disparition ou le mauvais état des repères doit être signalée au Service de Géodésie et de Métrologie : [geodesie@ign.fr](mailto:geodesie@ign.fr)© 2009 IGN - INSTITUT NATIONAL DE L'INFORMATION GÉOGRAPHIQUE ET FORESTIÈRE  
73 Avenue de Paris 94165 SAINT-MANDE CEDEX

## Repère de nivellement

Système d'altitude : NGF-IGN 1969

Matricule :

**G.A.K3 - 201****55,972 m**

Année de dernière détermination : 1991

ALTITUDE NORMALE

**Repère vu en place en 2005**Type : **REPERE BOULE**

Complément :

Système : RGF93 (ETRS89) - Ellipsoïde : IAG GRS 1980

Longitude (dms) :

**2° 18' 14.7" E**

Latitude (dms) :

**49° 53' 02.5" N**

Système : RGF93 (ETRS89) - Projection : LAMBERT-93

E (km) :

**649.95**

N (km) :

**6976.37**Département : **SOMME** Numéro INSEE : **80021** Commune : **AMIENS**Voie suivie : **RUE SAINT FUSCIEN**de : **PLACE DU MARECHAL JOFFRE** à : **RUE JEAN MARC LAURENT**Coté : **Gauche**PK : **-**Distance : **0,38 km du repère****G.A.K3 - 201a**Localisation : **AU NO 61**Support : **TRANSFORMATEUR**Partie support : **SOUBASSEMENT DU MUR DE FACADE OUEST, FACE RUE**Repèrtements : **A 0.39 M DE L'EXTREMITE NORD****A 1.09 M AU-DESSOUS DE L'ARETE SUPERIEURE**Remarques : **Exploitable par GPS depuis une station excentrée**

Le repère est au centre de la photo



Carte : 2308 AMIENS

## Avertissement

Compte-tenu des risques de déplacement des repères, il est indispensable de rattacher vos opérations de nivellement à plusieurs repères proches, ceci afin de contrôler leur stabilité.

La responsabilité de l'IGN ne saurait être engagée en l'absence d'un tel contrôle. En savoir plus sur les mouvements verticaux.

Toute remarque concernant la destruction, la disparition ou le mauvais état des repères doit être signalée au Service de Géodésie et de Métrologie : geodesie@ign.fr

© 2009 IGN - INSTITUT NATIONAL DE L'INFORMATION GÉOGRAPHIQUE ET FORESTIÈRE  
73 Avenue de Paris 94165 SAINT-MANDE CEDEX



## Repère de nivellement

Système d'altitude : NGF-IGN 1969

Matricule :

**G.A.K3 - 201a****63,571 m**

Année de dernière détermination : 1991

ALTITUDE NORMALE

**Repère vu en place en 2005**Type : **REPERE LOCAL**Complément : **VILLE D'AMIENS**

Système : RGF93 (ETRS89) - Ellipsoïde : IAG GRS 1980

Longitude (dms) : **2° 18' 17.4" E**Latitude (dms) : **49° 52' 50.8" N**

Système : RGF93 (ETRS89) - Projection : LAMBERT-93

E (km) : **650.00**N (km) : **6976.00**Département : **SOMME** Numéro INSEE : **80021** Commune : **AMIENS**Voie suivie : **RUE SAINT FUSCIEN**de : **PLACE DU MARECHAL JOFFRE** à : **RUE JEAN MARC LAURENT**Coté : **Droit** PK : **-** Distance : **0,25 km du repère** **G.A.K3 - 152 BIS**Localisation : **AU NO 130**Support : **RESERVOIR**Partie support : **SOUBASSEMENT DE LA CHAÎNE D'ANGLE AU NORD DE LA PORTE, FACE EST, FACE RUE**Repèrtements : **A 0.50 M DE L'EXTREMITÉ SUD****A 0.16 M AU-DESSOUS DE L'ARÊTE SUPÉRIEURE**Remarques : **Exploitable par GPS depuis une station excentrée**

Le repère est au centre de la photo



Carte : 2308 AMIENS

## Avertissement

Compte-tenu des risques de déplacement des repères, il est indispensable de rattacher vos opérations de nivellement à plusieurs repères proches, ceci afin de contrôler leur stabilité.

La responsabilité de l'IGN ne saurait être engagée en l'absence d'un tel contrôle. En savoir plus sur les mouvements verticaux.

Toute remarque concernant la destruction, la disparition ou le mauvais état des repères doit être signalée au Service de Géodésie et de Métrologie : [geodesie@ign.fr](mailto:geodesie@ign.fr)

© 2009 IGN - INSTITUT NATIONAL DE L'INFORMATION GÉOGRAPHIQUE ET FORESTIÈRE  
73 Avenue de Paris 94165 SAINT-MANDE CEDEX



## Repère de nivellement

Système d'altitude : NGF-IGN 1969

Matricule :

**G.A.K3 - 206****60,377 m**

Année de dernière détermination : 1991

ALTITUDE NORMALE

**Repère vu en place en 2005**Type : **B REPERE BOURDALOUE**Complément : **VILLE D'AMIENS NO 102**

Système : RGF93 (ETRS89) - Ellipsoïde : IAG GRS 1980

Longitude (dms) :

**2° 19' 46.1" E**

Latitude (dms) :

**49° 52' 31.5" N**

Système : RGF93 (ETRS89) - Projection : LAMBERT-93

E (km) :

**651.76**

N (km) :

**6975.39**Département : **SOMME** Numéro INSEE : **80021** Commune : **AMIENS**Voie suivie : **RUE EDMOND ROSTAND**de : **RUE JEAN MARC LAURENT** à : **RUE GOURDAIN**Coté : **Gauche**PK : **-**Distance : **0,76 km** du repère**G.A.K3 - 205**Localisation : **A L'OUEST DU CARREFOUR AVEC LA RUE DE CAGNY**Support : **MUR DE CLOTURE**Partie support : **SOUBASSEMENT DU PAN COUPE, FACE EST, FACE CARREFOUR**Repèrments : **A 0.40 M DE L'EXTREMITÉ NORD****A 0.25 M AU-DESSOUS DE L'ARETE SUPERIEURE**Remarques : **Exploitable par GPS depuis une station excentrée**

Le repère est au centre de la photo



Carte : 2308 AMIENS

## Avertissement

Compte-tenu des risques de déplacement des repères, il est indispensable de rattacher vos opérations de nivellement à plusieurs repères proches, ceci afin de contrôler leur stabilité.

La responsabilité de l'IGN ne saurait être engagée en l'absence d'un tel contrôle. En savoir plus sur les mouvements verticaux.

Toute remarque concernant la destruction, la disparition ou le mauvais état des repères doit être signalée au Service de Géodésie et de Métrologie : geodesie@ign.fr

© 2009 IGN - INSTITUT NATIONAL DE L'INFORMATION GÉOGRAPHIQUE ET FORESTIÈRE  
73 Avenue de Paris 94165 SAINT-MANDE CEDEX

## Repère de nivellement

Matricule :

**G.A.K3 - 152 BIS**

Système d'altitude : NGF-IGN 1969

**64,955 m**

Année de dernière détermination : 1991

ALTITUDE NORMALE

**Repère vu en place en 2005**Type : **M REPERE CYLINDRIQUE DU NIVELLEMENT GENERAL**

Complément :

Système : RGF93 (ETRS89) - Ellipsoïde : IAG GRS 1980

Longitude (dms) : **2° 18' 19.5" E**Latitude (dms) : **49° 52' 43.6" N**

Système : RGF93 (ETRS89) - Projection : LAMBERT-93

E (km) : **650.04**N (km) : **6975.78**Département : **SOMME** Numéro INSEE : **80021** Commune : **AMIENS**Voie suivie : **BOULEVARD DE BAPAUME**de : **BOULEVARD DE DURY** à : **N.29**Coté : **Droit**PK : **-**Distance : **0,59 km** du repère **G.A.K3 - 151 BIS**Localisation : **EN VILLE, AU NO 373, AU SUD-EST DU CARREFOUR AVEC LA RUE SAINT-FUSCIEN**Support : **MAISON**Partie support : **SOUBASSEMENT DU MUR DE FACADE NORD-OUEST, FACE BOULEVARD**Repèrments : **A 0.58 M DE L'EXTREMITÉ NORD-EST****A 0.16 M AU-DESSOUS DE L'ARETE SUPERIEURE**Remarques : **Exploitable par GPS depuis une station excentrée**

Le repère est au centre de la photo



Carte : 2308 AMIENS

## Avertissement

Compte-tenu des risques de déplacement des repères, il est indispensable de rattacher vos opérations de nivellement à plusieurs repères proches, ceci afin de contrôler leur stabilité.

La responsabilité de l'IGN ne saurait être engagée en l'absence d'un tel contrôle. En savoir plus sur les mouvements verticaux.

Toute remarque concernant la destruction, la disparition ou le mauvais état des repères doit être signalée au Service de Géodésie et de Métrologie : [geodesie@ign.fr](mailto:geodesie@ign.fr)

© 2009 IGN - INSTITUT NATIONAL DE L'INFORMATION GÉOGRAPHIQUE ET FORESTIÈRE  
73 Avenue de Paris 94165 SAINT-MANDE CEDEX



## Repère de nivellement

Matricule :

**G.A.K3 - 153 BIS**

Système d'altitude : NGF-IGN 1969

**56,296 m**

Année de dernière détermination : 1991

ALTITUDE NORMALE

**Repère vu en place en 2005**Type : **REPERE CADASTRE**

Complément :

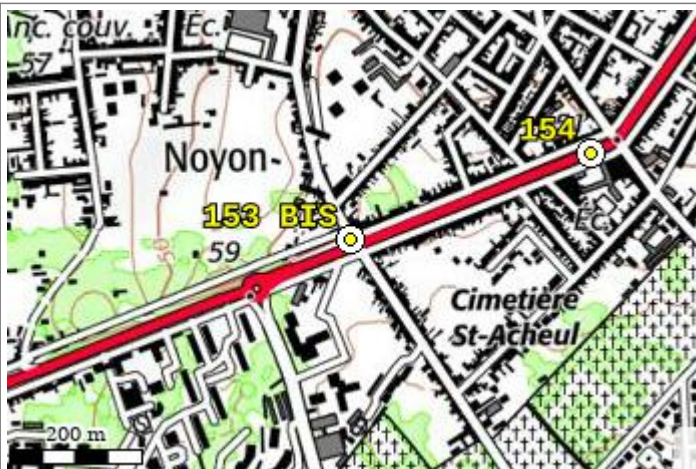
Système : RGF93 (ETRS89) - Ellipsoïde : IAG GRS 1980

Longitude (dms) : **2° 18' 47.7" E**Latitude (dms) : **49° 52' 51.6" N**

Système : RGF93 (ETRS89) - Projection : LAMBERT-93

E (km) : **650.60**N (km) : **6976.02**Département : **SOMME** Numéro INSEE : **80021** Commune : **AMIENS**Voie suivie : **BOULEVARD DE BAPAUME**de : **BOULEVARD DE DURY** à : **N.29**Coté : **Gauche**PK : **-**Distance : **0,65 km du repère****G.A.K3 - 152 BIS**Localisation : **AU NO 156**Support : **GARAGE**Partie support : **MUR DE FACADE SUD-EST, FACE BOULEVARD**Repèrtements : **A 0.27 M DE L'EXTREMITE SUD-OUEST****A 0.12 M AU-DESSUS DE L'ARETE SUPERIEURE DU SOUBASSEMENT**Remarques : **Exploitable par GPS depuis une station excentrée**

Le repère est au centre de la photo



Carte : 2308 AMIENS

## Avertissement

Compte-tenu des risques de déplacement des repères, il est indispensable de rattacher vos opérations de nivellement à plusieurs repères proches, ceci afin de contrôler leur stabilité.

La responsabilité de l'IGN ne saurait être engagée en l'absence d'un tel contrôle. En savoir plus sur les mouvements verticaux.

Toute remarque concernant la destruction, la disparition ou le mauvais état des repères doit être signalée au Service de Géodésie et de Métrologie : [geodesie@ign.fr](mailto:geodesie@ign.fr)

© 2009 IGN - INSTITUT NATIONAL DE L'INFORMATION GÉOGRAPHIQUE ET FORESTIÈRE  
73 Avenue de Paris 94165 SAINT-MANDE CEDEX



## Repère de nivellement

Matricule :

**G.A.K3 - 154**

Système d'altitude : NGF-IGN 1969

**52,118 m**

Année de dernière détermination : 1991

ALTITUDE NORMALE

**Repère vu en place en 2005**Type : **B REPERE BOURDALOUE**Complément : **VILLE D'AMIENS**

Système : RGF93 (ETRS89) - Ellipsoïde : IAG GRS 1980

Longitude (dms) :

**2° 19' 05.8" E**

Latitude (dms) :

**49° 52' 55.9" N**

Système : RGF93 (ETRS89) - Projection : LAMBERT-93

E (km) :

**650.97**

N (km) :

**6976.15**Département : **SOMME** Numéro INSEE : **80021** Commune : **AMIENS**Voie suivie : **BOULEVARD DE BAPAUME**de : **BOULEVARD DE DURY** à : **N.29**Coté : **Droit**PK : **-**Distance : **0,40 km du repère****G.A.K3 - 153 BIS**Localisation : **AU NO 7, A COTE D'UNE ECOLE**Support : **SALLE RAOUL LAMOLET**Partie support : **SOUBASSEMENT DU MUR DE FACADE NORD-OUEST, FACE BOULEVARD**Repèrtements : **A 1.55 M AU SUD-OUEST DE L'ENTREE****A 0.38 M AU-DESSOUS DE L'ARETE SUPERIEURE**Remarques : **Exploitable par GPS depuis une station excentrée**

Le repère est au centre de la photo



Carte : 2308 AMIENS

## Avertissement

Compte-tenu des risques de déplacement des repères, il est indispensable de rattacher vos opérations de nivellement à plusieurs repères proches, ceci afin de contrôler leur stabilité.

La responsabilité de l'IGN ne saurait être engagée en l'absence d'un tel contrôle. En savoir plus sur les mouvements verticaux.

Toute remarque concernant la destruction, la disparition ou le mauvais état des repères doit être signalée au Service de Géodésie et de Métrologie : geodesie@ign.fr

© 2009 IGN - INSTITUT NATIONAL DE L'INFORMATION GÉOGRAPHIQUE ET FORESTIÈRE  
73 Avenue de Paris 94165 SAINT-MANDE CEDEX

## Repère de nivellement

Matricule :

**G.A.K3 - 150**

Système d'altitude : NGF-IGN 1969

**67,190 m**

Année de dernière détermination : 1991

ALTITUDE NORMALE

Repère vu en place en 2005

Type : **M REPERE CYLINDRIQUE DU NIVELLEMENT GENERAL**

Complément :

Système : RGF93 (ETRS89) - Ellipsoïde : IAG GRS 1980

Longitude (dms) :

**2° 17' 23.7" E**

Latitude (dms) :

**49° 52' 48.6" N**

Système : RGF93 (ETRS89) - Projection : LAMBERT-93

E (km) :

**648.92**

N (km) :

**6975.94**Département : **SOMME** Numéro INSEE : **80021** Commune : **AMIENS**Voie suivie : **BOULEVARD DE DURY**de : **N.1** à : **BOULEVARD DE BAPAUME**Coté : **Droit**PK : **-**Distance : **0,44** km du repère **G.A.K3 - 41**Localisation : **EN VILLE, AU NO 158 BOULEVARD DE DURY**Support : **MAISON**Partie support : **SOUBASSEMENT DU MUR DE FACADE NORD-EST, FACE BOULEVARD**Repèrtements : **A 0.68 M DE L'EXTREMITÉ NORD-OUEST****A 0.14 M AU-DESSOUS DE L'ARETE SUPERIEURE**Remarques : **Exploitable par GPS depuis une station excentrée**

Le repère est au centre de la photo



Carte : 2308 AMIENS

## Avertissement

Compte-tenu des risques de déplacement des repères, il est indispensable de rattacher vos opérations de nivellement à plusieurs repères proches, ceci afin de contrôler leur stabilité.

La responsabilité de l'IGN ne saurait être engagée en l'absence d'un tel contrôle. En savoir plus sur les mouvements verticaux.

Toute remarque concernant la destruction, la disparition ou le mauvais état des repères doit être signalée au Service de Géodésie et de Métrologie : [geodesie@ign.fr](mailto:geodesie@ign.fr)© 2009 IGN - INSTITUT NATIONAL DE L'INFORMATION GÉOGRAPHIQUE ET FORESTIÈRE  
73 Avenue de Paris 94165 SAINT-MANDE CEDEX



## Repère de nivellement

Système d'altitude : NGF-IGN 1969

Matricule :

**G.A.K3 - 151 BIS****66,894 m**

Année de dernière détermination : 1991

ALTITUDE NORMALE

**Repère vu en place en 2005**Type : **REPERE CADASTRE**

Complément :

Système : RGF93 (ETRS89) - Ellipsoïde : IAG GRS 1980

Longitude (dms) :

**2° 17' 50.2" E**

Latitude (dms) :

**49° 52' 45.2" N**

Système : RGF93 (ETRS89) - Projection : LAMBERT-93

E (km) :

**649.45**

N (km) :

**6975.83**Département : **SOMME** Numéro INSEE : **80021** Commune : **AMIENS**Voie suivie : **BOULEVARD DE DURY**de : **N.1** à : **BOULEVARD DE BAPAUME**Coté : **Droit**PK : **-**Distance : **0,54** km du repère **G.A.K3 - 150**Localisation : **EN VILLE**Support : **TRANSFORMATEUR**Partie support : **MUR DE FACADE NORD, FACE RUE**Repèrments : **A 0.13 M DE L'EXTREMITE EST****A 0.22 M AU-DESSUS DU TROTTOIR**Remarques : **Exploitable par GPS depuis une station excentrée**

Le repère est au centre de la photo



Carte : 2308 AMIENS

## Avertissement

Compte-tenu des risques de déplacement des repères, il est indispensable de rattacher vos opérations de nivellement à plusieurs repères proches, ceci afin de contrôler leur stabilité.

La responsabilité de l'IGN ne saurait être engagée en l'absence d'un tel contrôle. En savoir plus sur les mouvements verticaux.

Toute remarque concernant la destruction, la disparition ou le mauvais état des repères doit être signalée au Service de Géodésie et de Métrologie : [geodesie@ign.fr](mailto:geodesie@ign.fr)© 2009 IGN - INSTITUT NATIONAL DE L'INFORMATION GÉOGRAPHIQUE ET FORESTIÈRE  
73 Avenue de Paris 94165 SAINT-MANDE CEDEX



## Repère de nivellement

Matricule :

**N'.H.L3 - 104**

Système d'altitude : NGF-IGN 1969

**27,952 m**

\*\*\*

Année de dernière détermination : 1985

ALTITUDE NORMALE

Repère vu en place en 2005

Type : M REPERE CYLINDRIQUE DU NIVELLEMENT GENERAL

Complément :

Système : RGF93 (ETRS89) - Ellipsoïde : IAG GRS 1980

Longitude (dms) : **2° 16' 37.4" E**Latitude (dms) : **49° 53' 34.4" N**

Système : RGF93 (ETRS89) - Projection : LAMBERT-93

E (km) : **648.01**N (km) : **6977.37**

Département : SOMME Numéro INSEE : 80021 Commune : AMIENS

Voie suivie : VOIE FERREE

de : AMIENS (GARE SAINT-ROCH) à : VERS-SUR-SELLES

Coté : Droit PK : 2,53 km Distance : -

Localisation : A LA GARE "D'AMIENS-SAINT-ROCH"

Support : QUAI DE LA HALLE AUX MARCHANDISES

Partie support : FACE SUD-EST, FACE VOIE

Repèrments : A 4.37 M DE L'EXTREMITE SUD-OUEST

A 0.45 M AU-DESSUS DE L'ARETE SUPERIEURE

Remarques : \*\*\* Ce repère n'a pas été observé par l'I.G.N.

Exploitable par GPS depuis une station excentrée



Le repère est au centre de la photo



Carte : 2308 AMIENS

## Avertissement

Compte-tenu des risques de déplacement des repères, il est indispensable de rattacher vos opérations de nivellement à plusieurs repères proches, ceci afin de contrôler leur stabilité.

La responsabilité de l'IGN ne saurait être engagée en l'absence d'un tel contrôle. En savoir plus sur les mouvements verticaux.

Toute remarque concernant la destruction, la disparition ou le mauvais état des repères doit être signalée au Service de Géodésie et de Métrologie : geodesie@ign.fr

© 2009 IGN - INSTITUT NATIONAL DE L'INFORMATION GÉOGRAPHIQUE ET FORESTIÈRE  
73 Avenue de Paris 94165 SAINT-MANDE CEDEX

## Repère de nivellement

Matricule :

**N'.H.L3 - 105**

Système d'altitude : NGF-IGN 1969

**30,053 m**

Année de dernière détermination : 1985

ALTITUDE NORMALE

Repère vu en place en 2005

Type : M REPERE CYLINDRIQUE DU NIVELLEMENT GENERAL

Complément :

Système : RGF93 (ETRS89) - Ellipsoïde : IAG GRS 1980

Longitude (dms) :

**2° 16' 17.5" E**

Latitude (dms) :

**49° 53' 26.1" N**

Système : RGF93 (ETRS89) - Projection : LAMBERT-93

E (km) :

**647.61**

N (km) :

**6977.12**

Département : SOMME Numéro INSEE : 80021 Commune : AMIENS

Voie suivie : VOIE FERREE

de : AMIENS (GARE SAINT-ROCH) à : VERS-SUR-SELLES

Coté : Droit PK : 3,00 km Distance : -

Localisation : A LA GARE "D'AMIENS-SAINT-ROCH"

Support : POSTE D'AIGUILLAGE NO 2

Partie support : MUR DE FACADE SUD-EST, FACE VOIE

Repèrments : A 5.55 M DE L'EXTREMITE SUD-OUEST

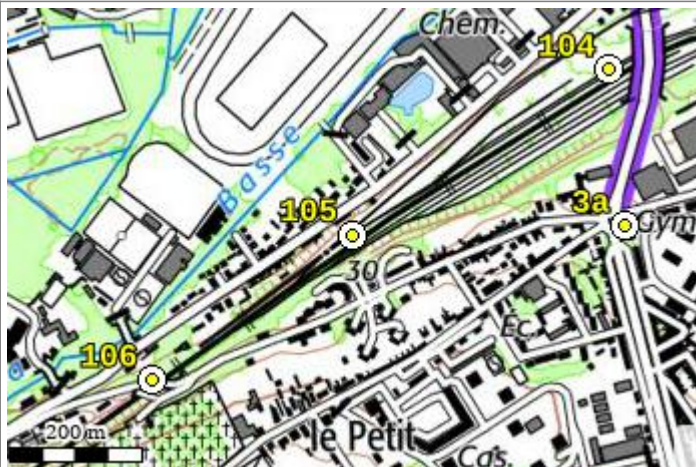
A 0.05 M AU-DESSUS DE L'ARETE SUPERIEURE DU SOUBASSEMENT

Remarques : \*\*\* Ce repère n'a pas été observé par l'I.G.N.

Exploitable par GPS depuis une station excentrée



Le repère est au centre de la photo



Carte : 2308 AMIENS

## Avertissement

Compte-tenu des risques de déplacement des repères, il est indispensable de rattacher vos opérations de nivellement à plusieurs repères proches, ceci afin de contrôler leur stabilité.

La responsabilité de l'IGN ne saurait être engagée en l'absence d'un tel contrôle. En savoir plus sur les mouvements verticaux.

Toute remarque concernant la destruction, la disparition ou le mauvais état des repères doit être signalée au Service de Géodésie et de Métrologie : geodesie@ign.fr

© 2009 IGN - INSTITUT NATIONAL DE L'INFORMATION GÉOGRAPHIQUE ET FORESTIÈRE  
73 Avenue de Paris 94165 SAINT-MANDE CEDEX



## Repère de nivellement

Matricule :

**N'.H.L3 - 106**

Système d'altitude : NGF-IGN 1969

**32,600 m**

\*\*\*

Année de dernière détermination : 1985

ALTITUDE NORMALE

Repère vu en place en 2005

Type : REPERE BOULE

Complément :

Système : RGF93 (ETRS89) - Ellipsoïde : IAG GRS 1980

Longitude (dms) : **2° 16' 02.2" E**Latitude (dms) : **49° 53' 18.9" N**

Système : RGF93 (ETRS89) - Projection : LAMBERT-93

E (km) : **647.30**N (km) : **6976.90**

Département : SOMME Numéro INSEE : 80021 Commune : AMIENS

Voie suivie : VOIE FERREE

de : AMIENS à : VERS-SUR-SELLES

Coté : Gauche PK : 3,38 km Distance : -

Localisation : AU PASSAGE SUPERIEUR D'UN V.O.

Support : PONT-ROUTE

Partie support : PILE NORD-EST, FACE NORD-OUEST, FACE VOIE

Repèrments : A 1.73 M DE L'EXTREMITE NORD-EST

A 0.45 M AU-DESSUS DU SOL

Remarques : \*\*\* Ce repère n'a pas été observé par l'I.G.N.

Exploitable par GPS depuis une station excentrée



Le repère est au centre de la photo



Carte : 2308 AMIENS

## Avertissement

Compte-tenu des risques de déplacement des repères, il est indispensable de rattacher vos opérations de nivellement à plusieurs repères proches, ceci afin de contrôler leur stabilité.

La responsabilité de l'IGN ne saurait être engagée en l'absence d'un tel contrôle. En savoir plus sur les mouvements verticaux.

Toute remarque concernant la destruction, la disparition ou le mauvais état des repères doit être signalée au Service de Géodésie et de Métrologie : geodesie@ign.fr

© 2009 IGN - INSTITUT NATIONAL DE L'INFORMATION GÉOGRAPHIQUE ET FORESTIÈRE  
73 Avenue de Paris 94165 SAINT-MANDE CEDEX



## Repère de nivellement

Matricule :

**N'.H.L3 - 107**

Système d'altitude : NGF-IGN 1969

**34,831 m**

\*\*\*

Année de dernière détermination : 1985

ALTITUDE NORMALE

Repère vu en place en 2005

Type : REPERE BOULE

Complément :

Système : RGF93 (ETRS89) - Ellipsoïde : IAG GRS 1980

Longitude (dms) :

**2° 15' 42.7" E**

Latitude (dms) :

**49° 53' 09.8" N**

Système : RGF93 (ETRS89) - Projection : LAMBERT-93

E (km) :

**646.91**

N (km) :

**6976.62**

Département : SOMME Numéro INSEE : 80021 Commune : AMIENS

Voie suivie : VOIE FERREE

de : AMIENS (GARE SAINT-ROCH) à : VERS-SUR-SELLES

Coté : Gauche PK : 3,88 km Distance : -

Localisation : AU PASSAGE SUPERIEUR DE LA RUE DU CHRIST

Support : PONT-ROUTE

Partie support : PIEDROIT DE LA CULEE NORD-OUEST, FACE VOIE

Repèrments : A 2.38 M DE L'EXTREMITE SUD-OUEST

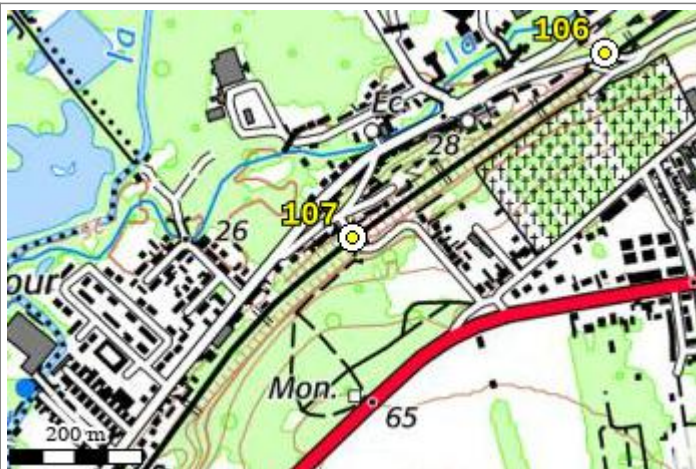
A 0.60 M AU-DESSUS DU SOL

Remarques : \*\*\* Ce repère n'a pas été observé par l'I.G.N.

Exploitable par GPS depuis une station excentrée



Le repère est au centre de la photo



Carte : 2308 AMIENS

## Avertissement

Compte-tenu des risques de déplacement des repères, il est indispensable de rattacher vos opérations de nivellement à plusieurs repères proches, ceci afin de contrôler leur stabilité.

La responsabilité de l'IGN ne saurait être engagée en l'absence d'un tel contrôle. En savoir plus sur les mouvements verticaux.

Toute remarque concernant la destruction, la disparition ou le mauvais état des repères doit être signalée au Service de Géodésie et de Métrologie : geodesie@ign.fr

© 2009 IGN - INSTITUT NATIONAL DE L'INFORMATION GÉOGRAPHIQUE ET FORESTIÈRE  
73 Avenue de Paris 94165 SAINT-MANDE CEDEX

## Repère de nivellement

Matricule :

**G.A.K3 - 39 BIS**

Système d'altitude : NGF-IGN 1969

**69,375 m**

Année de dernière détermination : 1991

ALTITUDE NORMALE

**Repère vu en place en 2005**Type : **M REPERE CYLINDRIQUE DU NIVELLEMENT GENERAL**

Complément :

Système : RGF93 (ETRS89) - Ellipsoïde : IAG GRS 1980

Longitude (dms) : **2° 16' 56.4" E**Latitude (dms) : **49° 52' 37.5" N**

Système : RGF93 (ETRS89) - Projection : LAMBERT-93

E (km) : **648.38**N (km) : **6975.61**Département : **SOMME** Numéro INSEE : **80021** Commune : **AMIENS**Voie suivie : **N.1**de : **DURY (V.O. VERS ST-FUSCIEN)** à : **AMIENS (VOIE FERREE)**Coté : **Gauche** PK : **20,26** km Distance : **-**Localisation : **A LA DIRECTION DES TELECOM DE RESEAU NATIONAL, AU NO 578 AVENUE DU 14 JUILLET 1789**Support : **TRANSFORMATEUR**Partie support : **CHAINE D'ANGLE SUD, FACE ROUTE**Repèrments : **A L'AXE****A 0.57 M AU-DESSUS DU SOL**Remarques : **Exploitable par GPS depuis une station excentrée**

Le repère est au centre de la photo



Carte : 2308 AMIENS

## Avertissement

Compte-tenu des risques de déplacement des repères, il est indispensable de rattacher vos opérations de nivellement à plusieurs repères proches, ceci afin de contrôler leur stabilité.

La responsabilité de l'IGN ne saurait être engagée en l'absence d'un tel contrôle. En savoir plus sur les mouvements verticaux.

Toute remarque concernant la destruction, la disparition ou le mauvais état des repères doit être signalée au Service de Géodésie et de Métrologie : [geodesie@ign.fr](mailto:geodesie@ign.fr)

© 2009 IGN - INSTITUT NATIONAL DE L'INFORMATION GÉOGRAPHIQUE ET FORESTIÈRE  
73 Avenue de Paris 94165 SAINT-MANDE CEDEX



## Repère de nivellement

Matricule :

**D.B.O3 - 84**

Système d'altitude : NGF-IGN 1969

**53,772 m**

Année de dernière observation : 1963 - Année de nouveau calcul : 1990

ALTITUDE NORMALE

**Repère vu en place en 2005**Type : **M REPERE CYLINDRIQUE DU NIVELLEMENT GENERAL**

Complément :

Système : RGF93 (ETRS89) - Ellipsoïde : IAG GRS 1980

Longitude (dms) :

**2° 17' 30.9" E**

Latitude (dms) :

**49° 56' 16.6" N**

Système : RGF93 (ETRS89) - Projection : LAMBERT-93

E (km) :

**649.13**

N (km) :

**6982.38**Département : **SOMME** Numéro INSEE : **80021** Commune : **AMIENS**Voie suivie : **VOIE FERREE**de : **AMIENS** à : **VIGNACOURT**Côté : **Gauche** PK : **8,27** km Distance : **-**Localisation : **AU SUD-OUEST DU PASSAGE A NIVEAU DE LA RUE DE POULAINVILLE**Support : **PORTAIL D'ACCES DES TRAINS A L'USINE DUNLOP**Partie support : **PILIER OUEST, FACE NORD, FACE ROUTE**Repèrments : **A 0.14 M DE L'EXTREMITÉ CÔTÉ VOIE****A 0.38 M AU-DESSUS DU SOCLE**Remarques : **Exploitable par GPS depuis une station excentrée**

Le repère est au centre de la photo



Carte : 2308 AMIENS

## Avertissement

Compte-tenu des risques de déplacement des repères, il est indispensable de rattacher vos opérations de nivellement à plusieurs repères proches, ceci afin de contrôler leur stabilité.

La responsabilité de l'IGN ne saurait être engagée en l'absence d'un tel contrôle. En savoir plus sur les mouvements verticaux.

Toute remarque concernant la destruction, la disparition ou le mauvais état des repères doit être signalée au Service de Géodésie et de Métrologie : [geodesie@ign.fr](mailto:geodesie@ign.fr)

© 2009 IGN - INSTITUT NATIONAL DE L'INFORMATION GÉOGRAPHIQUE ET FORESTIÈRE  
73 Avenue de Paris 94165 SAINT-MANDE CEDEX



## Repère de nivellement

Matricule :

**D.B.O3 - 109**

Système d'altitude : NGF-IGN 1969

**24,554 m**

Année de dernière détermination : 1991

ALTITUDE NORMALE

**Repère vu en place en 2005**Type : **M REPERE CYLINDRIQUE DU NIVELLEMENT GENERAL**

Complément :

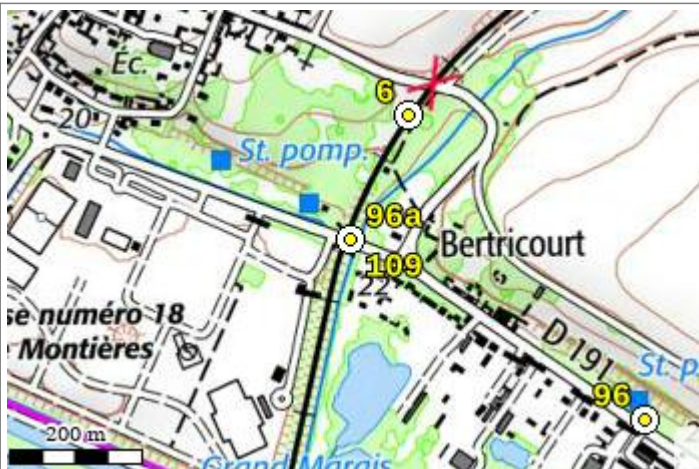
Système : RGF93 (ETRS89) - Ellipsoïde : IAG GRS 1980

Longitude (dms) : **2° 16' 03.0" E**Latitude (dms) : **49° 55' 12.6" N**

Système : RGF93 (ETRS89) - Projection : LAMBERT-93

E (km) : **647.35**N (km) : **6980.41**Département : **SOMME** Numéro INSEE : **80021** Commune : **AMIENS**Voie suivie : **VOIE FERREE**de : **AMIENS** à : **VIGNACOURT**Coté : **Droit** PK : **5,70** km Distance : **-**Localisation : **AU LIEU-DIT "BERTRICOURT", AU PASSAGE INFERIEUR D'UN V.O.**Support : **PONT-RAIL**Partie support : **PLINTHE DU MUR EN RETOUR SUD-EST, FACE EST**Repèrments : **A 0.66 M DE L'EXTREMITE SUD****A L'AXE**Remarques : **Exploitable directement par GPS**

Le repère est au centre de la photo



Carte : 2308 AMIENS

## Avertissement

Compte-tenu des risques de déplacement des repères, il est indispensable de rattacher vos opérations de nivellement à plusieurs repères proches, ceci afin de contrôler leur stabilité.

La responsabilité de l'IGN ne saurait être engagée en l'absence d'un tel contrôle. En savoir plus sur les mouvements verticaux.

Toute remarque concernant la destruction, la disparition ou le mauvais état des repères doit être signalée au Service de Géodésie et de Métrologie : [geodesie@ign.fr](mailto:geodesie@ign.fr)

© 2009 IGN - INSTITUT NATIONAL DE L'INFORMATION GÉOGRAPHIQUE ET FORESTIÈRE  
73 Avenue de Paris 94165 SAINT-MANDE CEDEX

## Repère de nivellement

Matricule :

**D.B.O3 - 106**

Système d'altitude : NGF-IGN 1969

**21,909 m**

Année de dernière détermination : 1991

ALTITUDE NORMALE

**Repère vu en place en 1991**Type : **M REPERE CYLINDRIQUE DU NIVELLEMENT GENERAL**

Complément :

Système : RGF93 (ETRS89) - Ellipsoïde : IAG GRS 1980

Longitude (dms) :

**2° 15' 54.8" E**

Latitude (dms) :

**49° 54' 51.3" N**

Système : RGF93 (ETRS89) - Projection : LAMBERT-93

E (km) :

**647.18**

N (km) :

**6979.76**Département : **SOMME** Numéro INSEE : **80021** Commune : **AMIENS**Voie suivie : **VOIE FERREE**de : **AMIENS** à : **VIGNACOURT**Coté : **Gauche** PK : **5,00** km Distance : **-**

Localisation :

Support : **PONT SUR LA SOMME (FLEUVE)**Partie support : **MUR D'APPUI AVAL RIVE DROITE, FACE FLEUVE**Repèrlements : **A 0.47 M DE L'EXTREMITE AVAL****A 0.75 M AU-DESSOUS DE L'ARETE SUPERIEURE**

Remarques :

**Ce repère n'a pas été photographié !**

Carte : 2308 AMIENS

## Avertissement

Compte-tenu des risques de déplacement des repères, il est indispensable de rattacher vos opérations de nivellement à plusieurs repères proches, ceci afin de contrôler leur stabilité.

La responsabilité de l'IGN ne saurait être engagée en l'absence d'un tel contrôle. En savoir plus sur les mouvements verticaux.

Toute remarque concernant la destruction, la disparition ou le mauvais état des repères doit être signalée au Service de Géodésie et de Métrologie : [geodesie@ign.fr](mailto:geodesie@ign.fr)

© 2009 IGN - INSTITUT NATIONAL DE L'INFORMATION GÉOGRAPHIQUE ET FORESTIÈRE  
73 Avenue de Paris 94165 SAINT-MANDE CEDEX

## Repère de nivellement

Matricule :

**D.B.O3 - 108**

Système d'altitude : NGF-IGN 1969

**23,486 m**

Année de dernière détermination : 1991

ALTITUDE NORMALE

Repère vu en place en 1999

Type : **M REPERE CYLINDRIQUE DU NIVELLEMENT GENERAL**

Complément :

Système : RGF93 (ETRS89) - Ellipsoïde : IAG GRS 1980

Longitude (dms) : **2° 15' 56.3" E**Latitude (dms) : **49° 54' 58.8" N**

Système : RGF93 (ETRS89) - Projection : LAMBERT-93

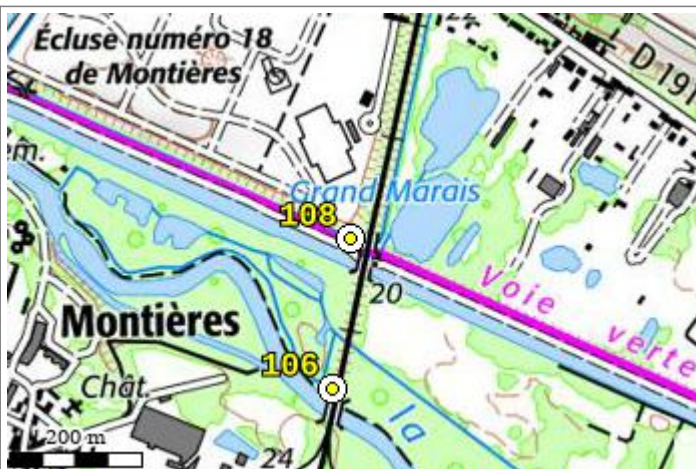
E (km) : **647.21**N (km) : **6979.99**Département : **SOMME** Numéro INSEE : **80021** Commune : **AMIENS**Voie suivie : **VOIE FERREE**de : **AMIENS** à : **VIGNACOURT**Coté : **Gauche** PK : **5,25** km Distance : **-**

Localisation :

Support : **PONT DE LA VOIE FERREE SUR LE CANAL LATERAL A LA SOMME**Partie support : **PARTIE SUPERIEURE DE LA CULEE RIVE DROITE, FACE AU CANAL**Repèrments : **A 0.34 M DE L'EXTREMITE AVAL****A 0.62 M AU-DESSOUS DE L'ARETE SUPERIEURE**

Remarques :

Ce repère n'a pas été photographié !



Carte : 2308 AMIENS

## Avertissement

Compte-tenu des risques de déplacement des repères, il est indispensable de rattacher vos opérations de nivellement à plusieurs repères proches, ceci afin de contrôler leur stabilité.

La responsabilité de l'IGN ne saurait être engagée en l'absence d'un tel contrôle. En savoir plus sur les mouvements verticaux.

Toute remarque concernant la destruction, la disparition ou le mauvais état des repères doit être signalée au Service de Géodésie et de Métrologie : [geodesie@ign.fr](mailto:geodesie@ign.fr)© 2009 IGN - INSTITUT NATIONAL DE L'INFORMATION GÉOGRAPHIQUE ET FORESTIÈRE  
73 Avenue de Paris 94165 SAINT-MANDE CEDEX



## Repère de nivellement

Système d'altitude : NGF-IGN 1969

Matricule :

**GN' - 3a****41,399 m**

Année de dernière observation : 1991 - Année de nouveau calcul : 1998

ALTITUDE NORMALE

**Repère vu en place en 2005**Type : **REPERE BOULE**

Complément :

Système : RGF93 (ETRS89) - Ellipsoïde : IAG GRS 1980

Longitude (dms) :

**2° 16' 38.4" E**

Latitude (dms) :

**49° 53' 26.8" N**

Système : RGF93 (ETRS89) - Projection : LAMBERT-93

E (km) :

**648.03**

N (km) :

**6977.13**Département : **SOMME** Numéro INSEE : **80021** Commune : **AMIENS**Voie suivie : **BOULEVARD DE STRASBOURG**de : **ROUTE DE ROUEN (N.29)** à : **RUE LESCOUVE**Coté : **Droit**PK : **-**Distance : **0,50 km** du repère **GN' - 3**Localisation : **A L'EST DU CARREFOUR AVEC LA RUE LESCOUVE**Support : **ANCIENNE CASERNE FRIANT**Partie support : **SOUBASSEMENT DU PILIER SUD-OUEST DU PORTAIL, FACE NORD-OUEST, FACE CARREFOUR**Repèrlements : **A L'AXE****A L'AXE**Remarques : **Exploitable par GPS depuis une station excentrée**

Le repère est au centre de la photo



Carte : 2308 AMIENS

## Avertissement

Compte-tenu des risques de déplacement des repères, il est indispensable de rattacher vos opérations de nivellement à plusieurs repères proches, ceci afin de contrôler leur stabilité.

La responsabilité de l'IGN ne saurait être engagée en l'absence d'un tel contrôle. En savoir plus sur les mouvements verticaux.

Toute remarque concernant la destruction, la disparition ou le mauvais état des repères doit être signalée au Service de Géodésie et de Métrologie : [geodesie@ign.fr](mailto:geodesie@ign.fr)© 2009 IGN - INSTITUT NATIONAL DE L'INFORMATION GÉOGRAPHIQUE ET FORESTIÈRE  
73 Avenue de Paris 94165 SAINT-MANDE CEDEX

## Repère de nivellement

Système d'altitude : NGF-IGN 1969

Matricule :

**B'D - 13****67,656 m**

Année de dernière détermination : 1999

ALTITUDE NORMALE

**Repère vu en place en 2005**Type : **M REPERE CYLINDRIQUE DU NIVELLEMENT GENERAL**

Complément :

Système : RGF93 (ETRS89) - Ellipsoïde : IAG GRS 1980

Longitude (dms) : **2° 16' 43.4" E**Latitude (dms) : **49° 56' 36.0" N**

Système : RGF93 (ETRS89) - Projection : LAMBERT-93

E (km) : **648.18**N (km) : **6982.98**Département : **SOMME** Numéro INSEE : **80021** Commune : **AMIENS**Voie suivie : **D.933**de : **AMIENS** à : **FLESSELLES**Coté : **Gauche** PK : **4,39** km Distance : **-**Localisation : **AU PASSAGE SUPERIEUR D'UNE VOIE FERREE**Support : **PONT-RAIL**Partie support : **PIEDROIT DE LA CULEE SUD-OUEST, FACE ROUTE**Repèrtements : **A L'AXE****A 0.55 M AU-DESSUS DU SOL**Remarques : **Exploitable par GPS depuis une station excentrée**

Le repère est au centre de la photo



Carte : 2308 AMIENS

## Avertissement

Compte-tenu des risques de déplacement des repères, il est indispensable de rattacher vos opérations de nivellement à plusieurs repères proches, ceci afin de contrôler leur stabilité.

La responsabilité de l'IGN ne saurait être engagée en l'absence d'un tel contrôle. En savoir plus sur les mouvements verticaux.

Toute remarque concernant la destruction, la disparition ou le mauvais état des repères doit être signalée au Service de Géodésie et de Métrologie : [geodesie@ign.fr](mailto:geodesie@ign.fr)

© 2009 IGN - INSTITUT NATIONAL DE L'INFORMATION GÉOGRAPHIQUE ET FORESTIÈRE  
73 Avenue de Paris 94165 SAINT-MANDE CEDEX



## Repère de nivellement

Système d'altitude : NGF-IGN 1969

Matricule :

GN' - 6

58,174 m

Année de dernière observation : 1992 - Année de nouveau calcul : 1998

ALTITUDE NORMALE

Repère vu en place en 2005

Type : M REPERE CYLINDRIQUE DU NIVELLEMENT GENERAL

Complément :

Système : RGF93 (ETRS89) - Ellipsoïde : IAG GRS 1980

Longitude (dms) :

2° 15' 34.8" E

Latitude (dms) :

49° 52' 55.8" N

Système : RGF93 (ETRS89) - Projection : LAMBERT-93

E (km) :

646.75

N (km) :

6976.19

Département : SOMME Numéro INSEE : 80021 Commune : AMIENS

Voie suivie : N.29

de : AMIENS (VOIE FERREE) à : SALOUEL (D.138)

Coté : Gauche PK : 38,93 km Distance : -

Localisation :

Support : AQUEDUC LATERAL

Partie support : MUR DE TETE AMONT

Repèrèments : A L'AXE

A 0.24 M AU-DESSOUS DE L'ARETE SUPERIEURE

Remarques : Exploitable directement par GPS



Le repère est au centre de la photo



Carte : 2308 AMIENS

## Avertissement

Compte-tenu des risques de déplacement des repères, il est indispensable de rattacher vos opérations de nivellement à plusieurs repères proches, ceci afin de contrôler leur stabilité.

La responsabilité de l'IGN ne saurait être engagée en l'absence d'un tel contrôle. En savoir plus sur les mouvements verticaux.

Toute remarque concernant la destruction, la disparition ou le mauvais état des repères doit être signalée au Service de Géodésie et de Métrologie : geodesie@ign.fr

© 2009 IGN - INSTITUT NATIONAL DE L'INFORMATION GÉOGRAPHIQUE ET FORESTIÈRE  
73 Avenue de Paris 94165 SAINT-MANDE CEDEX



## Repère de nivellement

Système d'altitude : NGF-IGN 1969

Matricule :

GN' - 5

63,008 m

Année de dernière observation : 1992 - Année de nouveau calcul : 1998

ALTITUDE NORMALE

Repère vu en place en 2005

Type : M REPERE CYLINDRIQUE DU NIVELLEMENT GENERAL

Complément :

Système : RGF93 (ETRS89) - Ellipsoïde : IAG GRS 1980

Longitude (dms) : 2° 16' 09.7" E

Latitude (dms) : 49° 53' 08.2" N

Système : RGF93 (ETRS89) - Projection : LAMBERT-93

E (km) : 647.45

N (km) : 6976.56

Département : SOMME Numéro INSEE : 80021 Commune : AMIENS

Voie suivie : N.29

de : AMIENS (VOIE FERREE) à : SALOUEL (D.138)

Coté : Droit PK : 39,74 km Distance : -

Localisation : AU NO 626 ROUTE DE ROUEN

Support : BATIMENT D'USINE METALLURGIQUE

Partie support : SOUBASSEMENT DU MUR DE FACADE SUD, FACE ROUTE

Repèrtements : A 1.33 M DE L'EXTREMITE EST

A 0.14 M AU-DESSOUS DE L'ARETE SUPERIEURE

Remarques : Exploitable par GPS depuis une station excentrée



Le repère est au centre de la photo



Carte : 2308 AMIENS

## Avertissement

Compte-tenu des risques de déplacement des repères, il est indispensable de rattacher vos opérations de nivellement à plusieurs repères proches, ceci afin de contrôler leur stabilité.

La responsabilité de l'IGN ne saurait être engagée en l'absence d'un tel contrôle. En savoir plus sur les mouvements verticaux.

Toute remarque concernant la destruction, la disparition ou le mauvais état des repères doit être signalée au Service de Géodésie et de Métrologie : geodesie@ign.fr

© 2009 IGN - INSTITUT NATIONAL DE L'INFORMATION GÉOGRAPHIQUE ET FORESTIÈRE  
73 Avenue de Paris 94165 SAINT-MANDE CEDEX

## Repère de nivellement

Matricule :

**GN' - 4**

Système d'altitude : NGF-IGN 1969

**54,551 m**

Année de dernière observation : 1992 - Année de nouveau calcul : 1998

ALTITUDE NORMALE


**Repère vu en place en 2005**Type : **M REPERE CYLINDRIQUE DU NIVELLEMENT GENERAL**

Complément :

Système : RGF93 (ETRS89) - Ellipsoïde : IAG GRS 1980

Longitude (dms) : **2° 16' 33.3" E**Latitude (dms) : **49° 53' 10.6" N**

Système : RGF93 (ETRS89) - Projection : LAMBERT-93

E (km) : **647.92**N (km) : **6976.63**Département : **SOMME** Numéro INSEE : **80021** Commune : **AMIENS**Voie suivie : **N.29**de : **AMIENS (VOIE FERREE)** à : **SALOUEL (D.138)**Coté : **Droit** PK : **40,24** km Distance : **-**Localisation : **AU NO 392 ROUTE DE ROUEN**Support : **MAISON**Partie support : **CHAÎNE D'ANGLE EST DU MUR DE FACADE SUD, FACE ROUTE**Repèrtements : **A 0.13 M DE L'EXTREMITÉ EST****A 0.20 M AU-DESSUS DE L'ARÊTE SUPÉRIEURE DU SOUBASSEMENT**Remarques : **Exploitable par GPS depuis une station excentrée**

Le repère est au centre de la photo



Carte : 2308 AMIENS

## Avertissement

Compte-tenu des risques de déplacement des repères, il est indispensable de rattacher vos opérations de nivellement à plusieurs repères proches, ceci afin de contrôler leur stabilité.

La responsabilité de l'IGN ne saurait être engagée en l'absence d'un tel contrôle. En savoir plus sur les mouvements verticaux.

Toute remarque concernant la destruction, la disparition ou le mauvais état des repères doit être signalée au Service de Géodésie et de Métrologie : [geodesie@ign.fr](mailto:geodesie@ign.fr)© 2009 IGN - INSTITUT NATIONAL DE L'INFORMATION GÉOGRAPHIQUE ET FORESTIÈRE  
73 Avenue de Paris 94165 SAINT-MANDE CEDEX



## Repère de nivellement

Système d'altitude : NGF-IGN 1969

Matricule :

GN' - 3

52,109 m

Année de dernière observation : 1992 - Année de nouveau calcul : 1998

ALTITUDE NORMALE

Repère vu en place en 2005

Type : REPERE BOULE

Complément :

Système : RGF93 (ETRS89) - Ellipsoïde : IAG GRS 1980

Longitude (dms) : 2° 16' 42.3" E

Latitude (dms) : 49° 53' 11.8" N

Système : RGF93 (ETRS89) - Projection : LAMBERT-93

E (km) : 648.10

N (km) : 6976.67

Département : SOMME Numéro INSEE : 80021 Commune : AMIENS

Voie suivie : N.29

de : AMIENS (VOIE FERREE) à : SALOUEL (D.138)

Coté : Droit PK : 40,41 km Distance : 0,22 km du repère GN' - 2

Localisation : AU NO 312 ROUTE DE ROUEN, AU NORD-OUEST DE LA PLACE

Support : MAISON

Partie support : SOUBASSEMENT DU MUR DE FACADE EN PAN COUPE SUD-EST, FACE PLACE

Repèrments : A 0.15 M DE L'EXTREMITE NORD-EST

A 0.21 M AU-DESSOUS DE L'ARETE SUPERIEURE

Remarques : Exploitable par GPS depuis une station excentrée



Le repère est au centre de la photo



Carte : 2308 AMIENS

## Avertissement

Compte-tenu des risques de déplacement des repères, il est indispensable de rattacher vos opérations de nivellement à plusieurs repères proches, ceci afin de contrôler leur stabilité.

La responsabilité de l'IGN ne saurait être engagée en l'absence d'un tel contrôle. En savoir plus sur les mouvements verticaux.

Toute remarque concernant la destruction, la disparition ou le mauvais état des repères doit être signalée au Service de Géodésie et de Métrologie : geodesie@ign.fr

© 2009 IGN - INSTITUT NATIONAL DE L'INFORMATION GÉOGRAPHIQUE ET FORESTIÈRE  
73 Avenue de Paris 94165 SAINT-MANDE CEDEX



## Repère de nivellement

Système d'altitude : NGF-IGN 1969

Matricule :

GN' - 2

48,905 m

Année de dernière observation : 1992 - Année de nouveau calcul : 1998

ALTITUDE NORMALE

Repère vu en place en 2005

Type : M REPERE CYLINDRIQUE DU NIVELLEMENT GENERAL

Complément :

Système : RGF93 (ETRS89) - Ellipsoïde : IAG GRS 1980

Longitude (dms) :

2° 16' 50.8" E

Latitude (dms) :

49° 53' 12.7" N

Système : RGF93 (ETRS89) - Projection : LAMBERT-93

E (km) :

648.27

N (km) :

6976.70

Département : SOMME Numéro INSEE : 80021 Commune : AMIENS

Voie suivie : N.29

de : AMIENS (VOIE FERREE) à : SALOUEL (D.138)

Coté : Droit

PK : 40,60

km

Distance : -

Localisation : ROUTE DE ROUEN

Support : EGLISE SAINTE JEANNE D'ARC

Partie support : SOUBASSEMENT DE L'ABOUT DU CONTREFORT AU NORD-EST DE L'ENTREE, FACE ROUTE

Repèrments : A 0.41 M DE L'EXTREMITE NORD-EST

A 0.66 M AU-DESSOUS DE L'ARETE SUPERIEURE

Remarques : Exploitable par GPS depuis une station excentrée



Le repère est au centre de la photo



Carte : 2308 AMIENS

## Avertissement

Compte-tenu des risques de déplacement des repères, il est indispensable de rattacher vos opérations de nivellement à plusieurs repères proches, ceci afin de contrôler leur stabilité.

La responsabilité de l'IGN ne saurait être engagée en l'absence d'un tel contrôle. En savoir plus sur les mouvements verticaux.

Toute remarque concernant la destruction, la disparition ou le mauvais état des repères doit être signalée au Service de Géodésie et de Métrologie : geodesie@ign.fr

© 2009 IGN - INSTITUT NATIONAL DE L'INFORMATION GÉOGRAPHIQUE ET FORESTIÈRE  
73 Avenue de Paris 94165 SAINT-MANDE CEDEX

## Repère de nivellement

Système d'altitude : NGF-IGN 1969

Matricule :

**DN' - 7****23,965 m**

Année de dernière détermination : 1998

ALTITUDE NORMALE

Repère vu en place en 2005

Type : **C REPERE CONSOLE**

Complément :

Système : RGF93 (ETRS89) - Ellipsoïde : IAG GRS 1980

Longitude (dms) :

**2° 15' 53.2" E**

Latitude (dms) :

**49° 54' 28.2" N**

Système : RGF93 (ETRS89) - Projection : LAMBERT-93

E (km) :

**647.14**

N (km) :

**6979.04**Département : **SOMME** Numéro INSEE : **80021** Commune : **AMIENS**Voie suivie : **VOIE FERREE**de : **AMIENS à VIGNACOURT**Coté : **Droit**PK : **4,30**

km

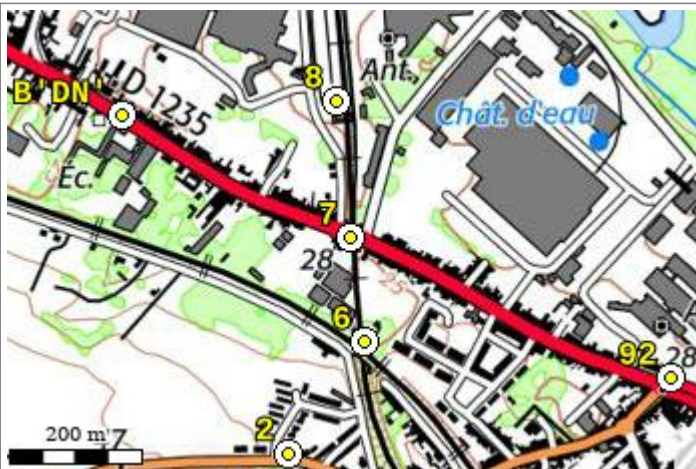
Distance :

**0,18**

km du repère

**DN' - 6**Localisation : **AU PASSAGE DE LA N.235 AU-DESSUS DE LA VOIE-FERREE**Support : **PONT-ROUTE**Partie support : **CHAINE D'ANGLE SUD DU PIEDROIT EST, FACE VOIE FERREE**Repèrments : **A 0.34 M DE L'EXTREMITE SUD****A 0.51 M AU-DESSUS DU SOL**Remarques : **Exploitable par GPS depuis une station excentrée**

Le repère est au centre de la photo



Carte : 2308 AMIENS

## Avertissement

Compte-tenu des risques de déplacement des repères, il est indispensable de rattacher vos opérations de nivellement à plusieurs repères proches, ceci afin de contrôler leur stabilité.

La responsabilité de l'IGN ne saurait être engagée en l'absence d'un tel contrôle. En savoir plus sur les mouvements verticaux.

Toute remarque concernant la destruction, la disparition ou le mauvais état des repères doit être signalée au Service de Géodésie et de Métrologie : [geodesie@ign.fr](mailto:geodesie@ign.fr)© 2009 IGN - INSTITUT NATIONAL DE L'INFORMATION GÉOGRAPHIQUE ET FORESTIÈRE  
73 Avenue de Paris 94165 SAINT-MANDE CEDEX



## Repère de nivellement

Système d'altitude : NGF-IGN 1969

Matricule :

**DN' - 8****24,186 m**

Année de dernière détermination : 1998

ALTITUDE NORMALE

**Repère vu en place en 2005**Type : **M REPERE CYLINDRIQUE DU NIVELLEMENT GENERAL**

Complément :

Système : RGF93 (ETRS89) - Ellipsoïde : IAG GRS 1980

Longitude (dms) : **2° 15' 52.2" E**Latitude (dms) : **49° 54' 35.1" N**

Système : RGF93 (ETRS89) - Projection : LAMBERT-93

E (km) : **647.12**N (km) : **6979.25**Département : **SOMME** Numéro INSEE : **80021** Commune : **AMIENS**Voie suivie : **VOIE FERREE**de : **AMIENS** à : **VIGNACOURT**Coté : **Gauche** PK : **4,51** km Distance : **0,18** km du repère **DN' - 7**

Localisation :

Support : **GARE DES MONTIERES**Partie support : **SOUBASSEMENT DU MUR DE FACADE EST, FACE VOIE FERREE**Repèrtements : **A 5.30 M DE L'EXTREMITÉ NORD****A 0.13 M AU-DESSOUS DE L'ARETE SUPERIEURE**Remarques : **Exploitable par GPS depuis une station excentrée**

Le repère est au centre de la photo



Carte : 2308 AMIENS

## Avertissement

Compte-tenu des risques de déplacement des repères, il est indispensable de rattacher vos opérations de nivellement à plusieurs repères proches, ceci afin de contrôler leur stabilité.

La responsabilité de l'IGN ne saurait être engagée en l'absence d'un tel contrôle. En savoir plus sur les mouvements verticaux.

Toute remarque concernant la destruction, la disparition ou le mauvais état des repères doit être signalée au Service de Géodésie et de Métrologie : [geodesie@ign.fr](mailto:geodesie@ign.fr)

© 2009 IGN - INSTITUT NATIONAL DE L'INFORMATION GÉOGRAPHIQUE ET FORESTIÈRE  
73 Avenue de Paris 94165 SAINT-MANDE CEDEX

## Repère de nivellement

Système d'altitude : NGF-IGN 1969

Matricule :

**DN' - 1a****28,022 m**

Année de dernière détermination : 1992

ALTITUDE NORMALE

Repère vu en place en 2005

Type : **REPERE BOULE**

Complément :

Système : RGF93 (ETRS89) - Ellipsoïde : IAG GRS 1980

Longitude (dms) : **2° 16' 55.6" E**Latitude (dms) : **49° 53' 38.0" N**

Système : RGF93 (ETRS89) - Projection : LAMBERT-93

E (km) : **648.38**N (km) : **6977.48**Département : **SOMME** Numéro INSEE : **80021** Commune : **AMIENS**Voie suivie : **VOIE FERREE**de : **AMIENS (GARE SAINT-ROCH) à : N.235 (PASSAGE SUPERIEUR)**Coté : **Droit** PK : **2,17** km Distance : **0,14** km du repère **DGN'**Localisation : **AU PASSAGE SUPERIEUR DE LA RUE DES PREMONTIERS**Support : **PONT-ROUTE**Partie support : **PIEDROIT DE LA CULEE NORD-EST, FACE VOIE FERREE**Repèrments : **A 1.94 M DE L'EXTREMITE SUD-EST****A 0.93 M AU-DESSUS DE L'ARETE SUPERIEURE DU SOUBASSEMENT**Remarques : **Exploitable par GPS depuis une station excentrée****Ce repère appartient à un point primordial.**

Le repère est au centre de la photo



Carte : 2308 AMIENS

## Avertissement

Compte-tenu des risques de déplacement des repères, il est indispensable de rattacher vos opérations de nivellement à plusieurs repères proches, ceci afin de contrôler leur stabilité.

La responsabilité de l'IGN ne saurait être engagée en l'absence d'un tel contrôle. En savoir plus sur les mouvements verticaux.

Toute remarque concernant la destruction, la disparition ou le mauvais état des repères doit être signalée au Service de Géodésie et de Métrologie : [geodesie@ign.fr](mailto:geodesie@ign.fr)© 2009 IGN - INSTITUT NATIONAL DE L'INFORMATION GÉOGRAPHIQUE ET FORESTIÈRE  
73 Avenue de Paris 94165 SAINT-MANDE CEDEX



## Repère de nivellement

Matricule :

**DN' - 6**

Système d'altitude : NGF-IGN 1969

**25,949 m**

Année de dernière détermination : 1998

ALTITUDE NORMALE

**Repère vu en place en 2005**Type : **M REPERE CYLINDRIQUE DU NIVELLEMENT GENERAL**

Complément :

Système : RGF93 (ETRS89) - Ellipsoïde : IAG GRS 1980

Longitude (dms) :

**2° 15' 53.9" E**

Latitude (dms) :

**49° 54' 22.9" N**

Système : RGF93 (ETRS89) - Projection : LAMBERT-93

E (km) :

**647.16**

N (km) :

**6978.88**Département : **SOMME** Numéro INSEE : **80021** Commune : **AMIENS**Voie suivie : **VOIE FERREE**de : **AMIENS (GARE SAINT-ROCH) à : N.235 (PASSAGE SUPERIEUR)**Coté : **Gauche** PK : **4,13** km Distance : **0,02** km du repère **D.B.O3 - 105**Localisation : **AU PASSAGE SUPERIEUR D'UNE VOIE FERREE**Support : **PONT-RAIL**Partie support : **MUR EN AILE SUD-OUEST, FACE VOIE FERREE**Repèrments : **A 3.50 M DE L'ABOUT****A 0.70 M AU-DESSOUS DU RAMPANT**Remarques : **Exploitable par GPS depuis une station excentrée**

Le repère est au centre de la photo



Carte : 2308 AMIENS

## Avertissement

Compte-tenu des risques de déplacement des repères, il est indispensable de rattacher vos opérations de nivellement à plusieurs repères proches, ceci afin de contrôler leur stabilité.

La responsabilité de l'IGN ne saurait être engagée en l'absence d'un tel contrôle. En savoir plus sur les mouvements verticaux.

Toute remarque concernant la destruction, la disparition ou le mauvais état des repères doit être signalée au Service de Géodésie et de Métrologie : [geodesie@ign.fr](mailto:geodesie@ign.fr)

© 2009 IGN - INSTITUT NATIONAL DE L'INFORMATION GÉOGRAPHIQUE ET FORESTIÈRE  
73 Avenue de Paris 94165 SAINT-MANDE CEDEX

## Repère de nivellement

Matricule :

DGN'

Système d'altitude : NGF-IGN 1969

28,296 m

Année de dernière détermination : 1998

ALTITUDE NORMALE

Repère vu en place en 2005

Type : M REPERE CYLINDRIQUE DU NIVELLEMENT GENERAL

Complément :

Système : RGF93 (ETRS89) - Ellipsoïde : IAG GRS 1980

Longitude (dms) : 2° 17' 01.1" E

Latitude (dms) : 49° 53' 36.5" N

Système : RGF93 (ETRS89) - Projection : LAMBERT-93

E (km) : 648.48

N (km) : 6977.43

Département : SOMME Numéro INSEE : 80021 Commune : AMIENS

Voie suivie : VOIE FERREE

de : AMIENS (CENTRE) à : DREUIL-LES-AMIENS

Coté : Droit PK : 2,03 km Distance : -

Localisation :

Support : GARE SAINT-ROCH

Partie support : SOUBASSEMENT DU MUR DE FACADE SUD DU BATIMENT EST, FACE VOIE FERREE

Repèrments : A 0.25 M DE L'EXTREMITÉ MITOYENNE AVEC LE BATIMENT OUEST

A 0.37 M AU-DESSOUS DE L'ARETE SUPERIEURE

Remarques : Exploitable par GPS depuis une station excentrée

Ce repère appartient à un point primordial.



Le repère est au centre de la photo



Carte : 2308 AMIENS

## Avertissement

Compte-tenu des risques de déplacement des repères, il est indispensable de rattacher vos opérations de nivellement à plusieurs repères proches, ceci afin de contrôler leur stabilité.

La responsabilité de l'IGN ne saurait être engagée en l'absence d'un tel contrôle. En savoir plus sur les mouvements verticaux.

Toute remarque concernant la destruction, la disparition ou le mauvais état des repères doit être signalée au Service de Géodésie et de Métrologie : geodesie@ign.fr

© 2009 IGN - INSTITUT NATIONAL DE L'INFORMATION GÉOGRAPHIQUE ET FORESTIÈRE  
73 Avenue de Paris 94165 SAINT-MANDE CEDEX



## Repère de nivellement

Système d'altitude : NGF-IGN 1969

Matricule :

**B'D - 6****26,425 m**

Année de dernière détermination : 1999

ALTITUDE NORMALE

Repère vu en place en 2005

Type : **C REPERE CONSOLE**

Complément :

Système : RGF93 (ETRS89) - Ellipsoïde : IAG GRS 1980

Longitude (dms) : **2° 16' 07.2" E**Latitude (dms) : **49° 55' 18.6" N**

Système : RGF93 (ETRS89) - Projection : LAMBERT-93

E (km) : **647.44**N (km) : **6980.60**Département : **SOMME** Numéro INSEE : **80021** Commune : **AMIENS**Voie suivie : **VOIE FERREE**de : **AMIENS** à : **VIGNACOURT**Côté : **Gauche** PK : **5,92** km Distance : **-**Localisation : **A 60 M AU SUD-OUEST DU PASSAGE A NIVEAU DE LA D.191**Support : **MAISON (ANCIENNE GARE DE LONGPRE-LES-AMIENS)**Partie support : **MUR DE FACADE SUD-EST, FACE VOIE FERREE**Repèrments : **A 0.50 M DE L'EXTREMITE SUD-OUEST****A 0.30 M AU-DESSUS DU SOL**Remarques : **Exploitable par GPS depuis une station excentrée**

Le repère est au centre de la photo



Carte : 2308 AMIENS

## Avertissement

Compte-tenu des risques de déplacement des repères, il est indispensable de rattacher vos opérations de nivellement à plusieurs repères proches, ceci afin de contrôler leur stabilité.

La responsabilité de l'IGN ne saurait être engagée en l'absence d'un tel contrôle. En savoir plus sur les mouvements verticaux.

Toute remarque concernant la destruction, la disparition ou le mauvais état des repères doit être signalée au Service de Géodésie et de Métrologie : [geodesie@ign.fr](mailto:geodesie@ign.fr)

© 2009 IGN - INSTITUT NATIONAL DE L'INFORMATION GÉOGRAPHIQUE ET FORESTIÈRE  
73 Avenue de Paris 94165 SAINT-MANDE CEDEX

## Repère de nivellement

Système d'altitude : NGF-IGN 1969

Matricule :

**B'D - 11 BIS****44,749 m**

Année de dernière détermination : 1999

ALTITUDE NORMALE

Repère vu en place en 2005

Type : **REPERE BOULE**

Complément :

Système : RGF93 (ETRS89) - Ellipsoïde : IAG GRS 1980

Longitude (dms) :

**2° 17' 09.1" E**

Latitude (dms) :

**49° 55' 51.6" N**

Système : RGF93 (ETRS89) - Projection : LAMBERT-93

E (km) :

**648.68**

N (km) :

**6981.61**Département : **SOMME** Numéro INSEE : **80021** Commune : **AMIENS**Voie suivie : **VOIE FERREE**de : **AMIENS** à : **VIGNACOURT**Coté : **Droit**PK : **7,50**

km

Distance : **0,42**

km du repère

**B'D - 10a**Localisation : **AU SUD DU PASSAGE A NIVEAU NO 6 DE LA D.933**Support : **BORNE EN BETON**Partie support : **FACE NORD-OUEST, FACE A LA VOIE FERREE**Repèrtements : **A L'AXE****A 0.20 M AU-DESSOUS DE L'ARETE SUPERIEURE**Remarques : **Exploitable directement par GPS**

Le repère est au centre de la photo



Carte : 2308 AMIENS

## Avertissement

Compte-tenu des risques de déplacement des repères, il est indispensable de rattacher vos opérations de nivellement à plusieurs repères proches, ceci afin de contrôler leur stabilité.

La responsabilité de l'IGN ne saurait être engagée en l'absence d'un tel contrôle. En savoir plus sur les mouvements verticaux.

Toute remarque concernant la destruction, la disparition ou le mauvais état des repères doit être signalée au Service de Géodésie et de Métrologie : [geodesie@ign.fr](mailto:geodesie@ign.fr)

© 2009 IGN - INSTITUT NATIONAL DE L'INFORMATION GÉOGRAPHIQUE ET FORESTIÈRE  
73 Avenue de Paris 94165 SAINT-MANDE CEDEX



## Repère de nivellement

Système d'altitude : NGF-IGN 1969

Matricule :

**B'D - 12****59,623 m**

Année de dernière détermination : 1999

ALTITUDE NORMALE

Repère vu en place en 2005

Type : **M REPERE CYLINDRIQUE DU NIVELLEMENT GENERAL**

Complément :

Système : RGF93 (ETRS89) - Ellipsoïde : IAG GRS 1980

Longitude (dms) : **2° 16' 59.8" E**Latitude (dms) : **49° 56' 11.9" N**

Système : RGF93 (ETRS89) - Projection : LAMBERT-93

E (km) : **648.50**N (km) : **6982.23**Département : **SOMME** Numéro INSEE : **80021** Commune : **AMIENS**Voie suivie : **D.933**de : **AMIENS** à : **FLESSELLES**Coté : **Gauche** PK : **3,55** km Distance : **0,67** km du repère **B'D - 11**Localisation : **A 20 M AU NORD DU CHATEAU D'EAU DE L'USINE VALEO**Support : **TRANSFORMATEUR**Partie support : **MUR DE FACADE LATERAL NORD-OUEST**Repèrments : **A 0.18 M DE L'EXTREMITE NORD-EST****A 2.32 M AU-DESSOUS DE L'ARETE SUPERIEURE**Remarques : **Exploitable par GPS depuis une station excentrée**

Le repère est au centre de la photo



Carte : 2308 AMIENS

## Avertissement

Compte-tenu des risques de déplacement des repères, il est indispensable de rattacher vos opérations de nivellement à plusieurs repères proches, ceci afin de contrôler leur stabilité.

La responsabilité de l'IGN ne saurait être engagée en l'absence d'un tel contrôle. En savoir plus sur les mouvements verticaux.

Toute remarque concernant la destruction, la disparition ou le mauvais état des repères doit être signalée au Service de Géodésie et de Métrologie : [geodesie@ign.fr](mailto:geodesie@ign.fr)© 2009 IGN - INSTITUT NATIONAL DE L'INFORMATION GÉOGRAPHIQUE ET FORESTIÈRE  
73 Avenue de Paris 94165 SAINT-MANDE CEDEX

## Repère de nivellement

Système d'altitude : NGF-IGN 1969

Matricule :

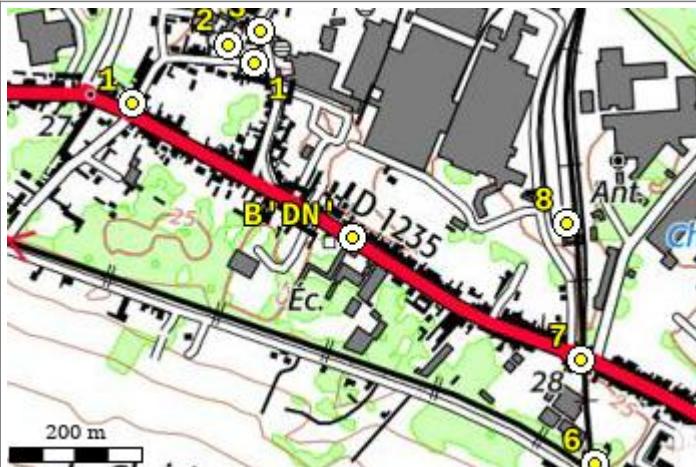
**B'DN'****28,850 m**

Année de dernière détermination : 1998

ALTITUDE NORMALE

**Repère vu en place en 2005**Type : **B REPERE BOURDALOUE**Complément : **VILLE D'AMIENS NO 80**Système : **RGF93 (ETRS89) - Ellipsoïde : IAG GRS 1980**Longitude (dms) : **2° 15' 35.4" E**Latitude (dms) : **49° 54' 34.3" N**Système : **RGF93 (ETRS89) - Projection : LAMBERT-93**E (km) : **646.79**N (km) : **6979.23**Département : **SOMME** Numéro INSEE : **80021** Commune : **AMIENS**Voie suivie : **N.235 (RUE D'ABBEVILLE)**de : **AMIENS (N.1)** à : **AILLY-SUR-SOMME (D.97)**Côté : **Gauche** PK : **-** Distance : **0,60 km du repère** **DN' - 8**Localisation : **QUARTIER DES MONTIERES, AU NUMERO 307 RUE D'ABBEVILLE**Support : **ECOLE MATERNELLE JULES VERNE**Partie support : **SOUBASSEMENT DU MUR PIGNON NORD-EST, FACE RUE**Repèrtements : **A 6.93 M AU NORD-OUEST DU PORTAIL MITOYEN ENTRE LES DEUX ECOLES****A 0.44 M AU-DESSUS DU TROTTOIR**Remarques : **Exploitable par GPS depuis une station excentrée**

Le repère est au centre de la photo



Carte : 2308 AMIENS

## Avertissement

Compte-tenu des risques de déplacement des repères, il est indispensable de rattacher vos opérations de nivellement à plusieurs repères proches, ceci afin de contrôler leur stabilité.

La responsabilité de l'IGN ne saurait être engagée en l'absence d'un tel contrôle. En savoir plus sur les mouvements verticaux.

Toute remarque concernant la destruction, la disparition ou le mauvais état des repères doit être signalée au Service de Géodésie et de Métrologie : [geodesie@ign.fr](mailto:geodesie@ign.fr)

© 2009 IGN - INSTITUT NATIONAL DE L'INFORMATION GÉOGRAPHIQUE ET FORESTIÈRE  
73 Avenue de Paris 94165 SAINT-MANDE CEDEX



## Repère de nivellement

Système d'altitude : NGF-IGN 1969

Matricule :

**B'D - 9a****36,951 m**

Année de dernière détermination : 1999

ALTITUDE NORMALE

Repère vu en place en 2005

Type : **B REPERE BOURDALOUE**Complément : **VILLE D'AMIENS**

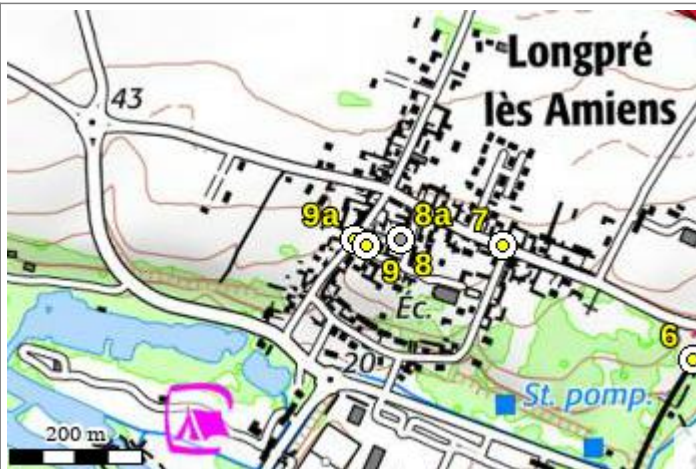
Système : RGF93 (ETRS89) - Ellipsoïde : IAG GRS 1980

Longitude (dms) : **2° 15' 41.1" E**Latitude (dms) : **49° 55' 24.7" N**

Système : RGF93 (ETRS89) - Projection : LAMBERT-93

E (km) : **646.92**N (km) : **6980.79**Département : **SOMME** Numéro INSEE : **80021** Commune : **AMIENS**Voie suivie : **V.O.**de : **MONTIERES (N.235) à : LONGPRE-LES-AMIENS (D.191)**Coté : **Droit** PK : **-** Distance : **0,03 km du repère** **B'D - 9**Localisation : **A LONGPRE-LES-AMIENS, A L'ANGLE DE LA RUE SAINT-LEGER ET DE LA RUE DES ECOLES, A 90 M AU SUD DE LA D.191**Support : **ECOLE DE LONGPRE-LES-AMIENS**Partie support : **MUR DE FACADE NORD-OUEST, FACE ROUTE (RUE SAINT-LEGER)**Repèrtements : **A 0.46 M DE L'EXTREMITE SUD-OUEST****A 0.25 M AU-DESSUS DU TROTTOIR**Remarques : **Exploitable par GPS depuis une station excentrée**

Le repère est au centre de la photo



Carte : 2308 AMIENS

## Avertissement

Compte-tenu des risques de déplacement des repères, il est indispensable de rattacher vos opérations de nivellement à plusieurs repères proches, ceci afin de contrôler leur stabilité.

La responsabilité de l'IGN ne saurait être engagée en l'absence d'un tel contrôle. En savoir plus sur les mouvements verticaux.

Toute remarque concernant la destruction, la disparition ou le mauvais état des repères doit être signalée au Service de Géodésie et de Métrologie : geodesie@ign.fr

© 2009 IGN - INSTITUT NATIONAL DE L'INFORMATION GÉOGRAPHIQUE ET FORESTIÈRE  
73 Avenue de Paris 94165 SAINT-MANDE CEDEX

## Repère de nivellement

Système d'altitude : NGF-IGN 1969

Matricule :

**B'D - 8a****40,185 m**

Année de dernière détermination : 1999

ALTITUDE NORMALE

Repère vu en place en 2009

Type : M REPERE CYLINDRIQUE DU NIVELLEMENT GENERAL

Complément :

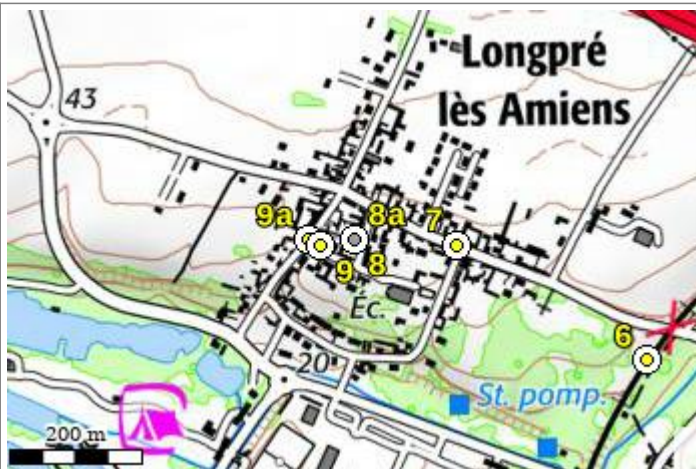
Système : RGF93 (ETRS89) - Ellipsoïde : IAG GRS 1980

Longitude (dms) : **2° 15' 44.7" E**Latitude (dms) : **49° 55' 24.7" N**

Système : RGF93 (ETRS89) - Projection : LAMBERT-93

E (km) : **646.99**N (km) : **6980.79**Département : **SOMME** Numéro INSEE : **80021** Commune : **AMIENS**Voie suivie : **D.191**de : **AMIENS** à : **ARGOEUVES**Coté : **Gauche** PK : **-** Distance : **0,19 km** du repère **B'D - 7**Localisation : **A LONGPRE-LES-AMIENS, A 55 M AU SUD DE LA D.191**Support : **EGLISE DE LONGPRE-LES-AMIENS**Partie support : **SOUBASSEMENT DU CONTREFORT NORD DU MUR PIGNON EST DE LA NEF, FACE EST**Repèrments : **A 0.40 M DE L'EXTREMITÉ NORD****A 0.38 M AU-DESSOUS DE L'ARETE SUPERIEURE ET A 0.50 M AU-DESSUS DU SOL**Remarques : **Exploitable par GPS depuis une station excentrée**

Le repère est au centre de la photo



Carte : 2308 AMIENS

## Avertissement

Compte-tenu des risques de déplacement des repères, il est indispensable de rattacher vos opérations de nivellement à plusieurs repères proches, ceci afin de contrôler leur stabilité.

La responsabilité de l'IGN ne saurait être engagée en l'absence d'un tel contrôle. En savoir plus sur les mouvements verticaux.

Toute remarque concernant la destruction, la disparition ou le mauvais état des repères doit être signalée au Service de Géodésie et de Métrologie : geodesie@ign.fr

© 2009 IGN - INSTITUT NATIONAL DE L'INFORMATION GÉOGRAPHIQUE ET FORESTIÈRE  
73 Avenue de Paris 94165 SAINT-MANDE CEDEX



## Repère de nivellement

Système d'altitude : NGF-IGN 1969

Matricule :

**B'D - 9****37,751 m**

Année de dernière détermination : 1999

ALTITUDE NORMALE

Repère vu en place en 2005

Type : **M REPERE CYLINDRIQUE DU NIVELLEMENT GENERAL**

Complément :

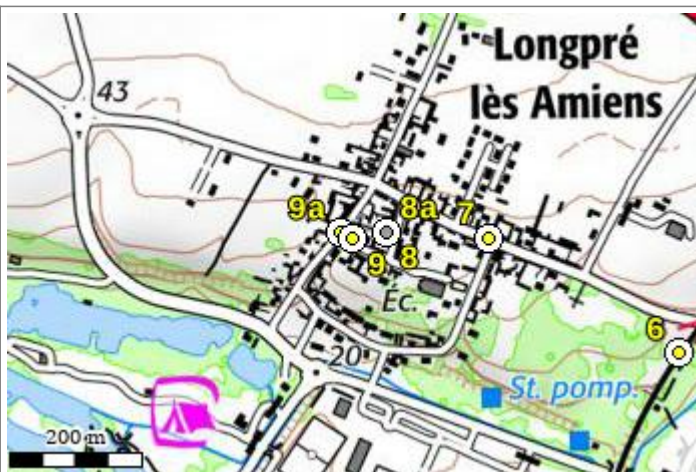
Système : RGF93 (ETRS89) - Ellipsoïde : IAG GRS 1980

Longitude (dms) : **2° 15' 42.2" E**Latitude (dms) : **49° 55' 24.3" N**

Système : RGF93 (ETRS89) - Projection : LAMBERT-93

E (km) : **646.94**N (km) : **6980.78**Département : **SOMME** Numéro INSEE : **80021** Commune : **AMIENS**Voie suivie : **D.191**de : **AMIENS** à : **ARGOEUVES**Coté : **Gauche** PK : **-** Distance : **0,11 km** du repère **B'D - 8a**Localisation : **RUE DES ECOLES A LONGPRE-LES-AMIENS, A 80 M AU SUD DE LA D.191**Support : **ECOLE DE LONGPRE-LES-AMIENS**Partie support : **SOUBASSEMENT DU MUR DE FACADE SUD, FACE RUE**Repèrtements : **A 3.37 M DE L'EXTREMITE EST****A 0.76 M AU-DESSOUS DE L'ARETE SUPERIEURE ET A 0.62 M AU-DESSUS DU TROTTOIR**Remarques : **Exploitable par GPS depuis une station excentrée**

Le repère est au centre de la photo



Carte : 2308 AMIENS

## Avertissement

Compte-tenu des risques de déplacement des repères, il est indispensable de rattacher vos opérations de nivellement à plusieurs repères proches, ceci afin de contrôler leur stabilité.

La responsabilité de l'IGN ne saurait être engagée en l'absence d'un tel contrôle. En savoir plus sur les mouvements verticaux.

Toute remarque concernant la destruction, la disparition ou le mauvais état des repères doit être signalée au Service de Géodésie et de Métrologie : geodesie@ign.fr

© 2009 IGN - INSTITUT NATIONAL DE L'INFORMATION GÉOGRAPHIQUE ET FORESTIÈRE  
73 Avenue de Paris 94165 SAINT-MANDE CEDEX

## Repère de nivellement

Système d'altitude : NGF-IGN 1969

Matricule :

**B'D - 7****38,154 m**

Année de dernière détermination : 1999

ALTITUDE NORMALE

Repère vu en place en 2005

Type : M REPERE CYLINDRIQUE DU NIVELLEMENT GENERAL

Complément :

Système : RGF93 (ETRS89) - Ellipsoïde : IAG GRS 1980

Longitude (dms) :

**2° 15' 52.6" E**

Latitude (dms) :

**49° 55' 24.4" N**

Système : RGF93 (ETRS89) - Projection : LAMBERT-93

E (km) :

**647.15**

N (km) :

**6980.78**

Département : SOMME Numéro INSEE : 80021 Commune : AMIENS

Voie suivie : D.191

de : AMIENS à : ARGOEUVES

Coté : Droit

PK : -

Distance : 0,40 km du repère B'D - 6

Localisation : A LONGPRE-LES-AMIENS, AU NO 40, RUE PIERRE CORNEILLE, AU NORD DU CARREFOUR AVEC LA RUE JOSEPH MASSON

Support : MAISON

Partie support : SOUBASSEMENT DU MUR DE FACADE SUD-OUEST, FACE ROUTE ET FACE AU CARREFOUR

Repèrtements : A 1.95 M DE L'EXTREMITE SUD-EST

A 0.25 M AU-DESSOUS DE L'ARETE SUPERIEURE ET A 0.36 M AU-DESSUS DU TROTTOIR

Remarques : Exploitable par GPS depuis une station excentrée



Le repère est au centre de la photo



Carte : 2308 AMIENS

## Avertissement

Compte-tenu des risques de déplacement des repères, il est indispensable de rattacher vos opérations de nivellement à plusieurs repères proches, ceci afin de contrôler leur stabilité.

La responsabilité de l'IGN ne saurait être engagée en l'absence d'un tel contrôle. En savoir plus sur les mouvements verticaux.

Toute remarque concernant la destruction, la disparition ou le mauvais état des repères doit être signalée au Service de Géodésie et de Métrologie : geodesie@ign.fr

© 2009 IGN - INSTITUT NATIONAL DE L'INFORMATION GÉOGRAPHIQUE ET FORESTIÈRE  
73 Avenue de Paris 94165 SAINT-MANDE CEDEX



## Repère de nivellement

Système d'altitude : NGF-IGN 1969

Matricule :

**B'D - 3****24,859 m**

Année de dernière détermination : 1999

ALTITUDE NORMALE

Repère vu en place en 2005

Type : M REPERE CYLINDRIQUE DU NIVELLEMENT GENERAL

Complément :

Système : RGF93 (ETRS89) - Ellipsoïde : IAG GRS 1980

Longitude (dms) :

**2° 15' 28.1" E**

Latitude (dms) :

**49° 54' 44.7" N**

Système : RGF93 (ETRS89) - Projection : LAMBERT-93

E (km) :

**646.65**

N (km) :

**6979.55**

Département : SOMME Numéro INSEE : 80021 Commune : AMIENS

Voie suivie : RUE BAUDOUIN D'AILLY

de : N.235 à : PONT SUR LA SOMME

Coté : Gauche

PK : -

Distance : 0,04 km du repère B'D - 2

Localisation : AUX MONTIERES, AU SUD DU CARREFOUR DE LA RUE VAN ROBAIS ET DE LA RUE BAUDOUIN D'AILLY

Support : TRANSFORMATEUR

Partie support : SOUBASSEMENT DU MUR DE FACADE NORD-OUEST, FACE RUE VAN ROBAIS

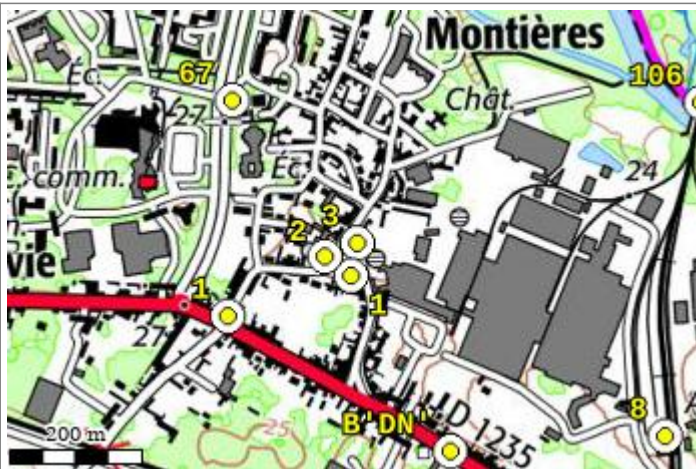
Repèrments : A 0.20 M DE L'EXTREMITE NORD-EST

A 0.47 M AU-DESSUS DU TROTTOIR

Remarques : Exploitable par GPS depuis une station excentrée



Le repère est au centre de la photo



Carte : 2308 AMIENS

## Avertissement

Compte-tenu des risques de déplacement des repères, il est indispensable de rattacher vos opérations de nivellement à plusieurs repères proches, ceci afin de contrôler leur stabilité.

La responsabilité de l'IGN ne saurait être engagée en l'absence d'un tel contrôle. En savoir plus sur les mouvements verticaux.

Toute remarque concernant la destruction, la disparition ou le mauvais état des repères doit être signalée au Service de Géodésie et de Métrologie : geodesie@ign.fr

© 2009 IGN - INSTITUT NATIONAL DE L'INFORMATION GÉOGRAPHIQUE ET FORESTIÈRE  
73 Avenue de Paris 94165 SAINT-MANDE CEDEX

## Repère de nivellement

Système d'altitude : NGF-IGN 1969

Matricule :

**B'D - 2****26,159 m**

Année de dernière détermination : 1999

ALTITUDE NORMALE

**Repère vu en place en 2005**Type : **B REPERE BOURDALOUE**Complément : **VILLE D'AMIENS**

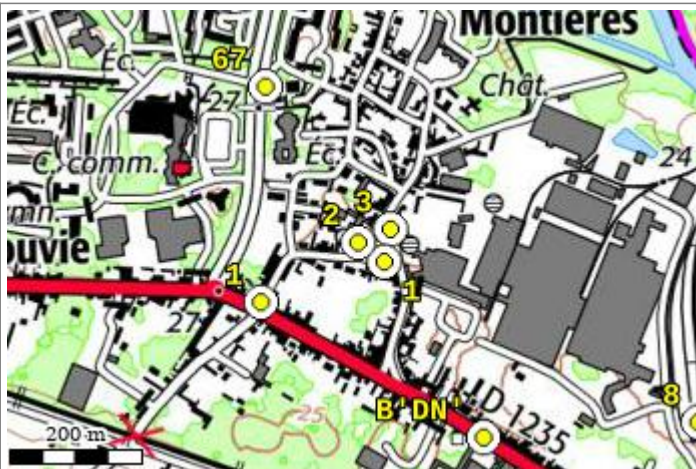
Système : RGF93 (ETRS89) - Ellipsoïde : IAG GRS 1980

Longitude (dms) : **2° 15' 25.5" E**Latitude (dms) : **49° 54' 44.0" N**

Système : RGF93 (ETRS89) - Projection : LAMBERT-93

E (km) : **646.60**N (km) : **6979.53**Département : **SOMME** Numéro INSEE : **80021** Commune : **AMIENS**Voie suivie : **RUE JEAN DE LA FONTAINE**de : **RUE D'ABBEVILLE** à : **RUE VAN ROBAIS**Coté : **Droit**PK : **-**Distance : **0,08 km du repère** **B'D - 1**Localisation : **AU CARREFOUR DE LA RUE JEAN-DE-LA-FONTAINE AVEC LA RUE VAN ROBAIS**Support : **EGLISE DES MONTIERES**Partie support : **MUR DE FACADE SUD-EST DE L'ABSIDE, FACE CARREFOUR, DERRIERE UNE HAIE**Repèrments : **A 0.72 M DU CONTREFORT EST****A 0.40 M AU-DESSUS DU SOL**Remarques : **Exploitable par GPS depuis une station excentrée**

Le repère est au centre de la photo



Carte : 2308 AMIENS

## Avertissement

Compte-tenu des risques de déplacement des repères, il est indispensable de rattacher vos opérations de nivellement à plusieurs repères proches, ceci afin de contrôler leur stabilité.

La responsabilité de l'IGN ne saurait être engagée en l'absence d'un tel contrôle. En savoir plus sur les mouvements verticaux.

Toute remarque concernant la destruction, la disparition ou le mauvais état des repères doit être signalée au Service de Géodésie et de Métrologie : geodesie@ign.fr

© 2009 IGN - INSTITUT NATIONAL DE L'INFORMATION GÉOGRAPHIQUE ET FORESTIÈRE  
73 Avenue de Paris 94165 SAINT-MANDE CEDEX



## Repère de nivellement

Système d'altitude : NGF-IGN 1969

Matricule :

**B'D - 1****25,772 m**

Année de dernière détermination : 1999

ALTITUDE NORMALE

Repère vu en place en 2005

Type : M REPERE CYLINDRIQUE DU NIVELLEMENT GENERAL

Complément :

Système : RGF93 (ETRS89) - Ellipsoïde : IAG GRS 1980

Longitude (dms) :

**2° 15' 28.0" E**

Latitude (dms) :

**49° 54' 42.8" N**

Système : RGF93 (ETRS89) - Projection : LAMBERT-93

E (km) :

**646.64**

N (km) :

**6979.50**

Département : SOMME Numéro INSEE : 80021 Commune : AMIENS

Voie suivie : RUE BAUDOUIN D'AILLY

de : N.235 à : PONT SUR LA SOMME

Coté : Droit

PK : -

Distance : 0,34 km du repère B'DN'

Localisation : A L'EST DU CARREFOUR AVEC LE RUE JEAN DE LA FONTAINE, AUX MONTIERES, AU NUMERO 50, RUE BAUDOUIN D'AILLY

Support : MAISON

Partie support : SOUBASSEMENT DU JAMBAGE SUD DU PORCHE, FACE OUEST, FACE RUE

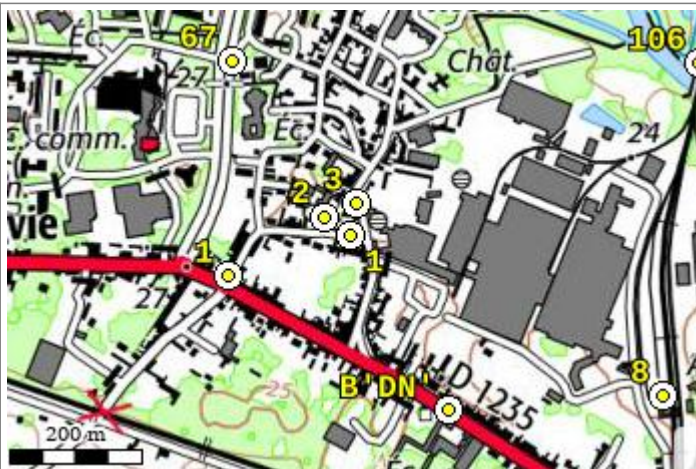
Repèrtements : A L'AXE

A 0.30 M AU-DESSOUS DE L'ARETE SUPERIEURE

Remarques : Exploitable par GPS depuis une station excentrée



Le repère est au centre de la photo



Carte : 2308 AMIENS

## Avertissement

Compte-tenu des risques de déplacement des repères, il est indispensable de rattacher vos opérations de nivellement à plusieurs repères proches, ceci afin de contrôler leur stabilité.

La responsabilité de l'IGN ne saurait être engagée en l'absence d'un tel contrôle. En savoir plus sur les mouvements verticaux.

Toute remarque concernant la destruction, la disparition ou le mauvais état des repères doit être signalée au Service de Géodésie et de Métrologie : geodesie@ign.fr

© 2009 IGN - INSTITUT NATIONAL DE L'INFORMATION GÉOGRAPHIQUE ET FORESTIÈRE  
73 Avenue de Paris 94165 SAINT-MANDE CEDEX

## Repère de nivellement

Matricule :

**G.A.K3 - 54**

Système d'altitude : NGF-IGN 1969

**44,035 m**

Année de dernière détermination : 1991

ALTITUDE NORMALE

**Repère vu en place en 2005**Type : **M REPERE CYLINDRIQUE DU NIVELLEMENT GENERAL**

Complément :

Système : RGF93 (ETRS89) - Ellipsoïde : IAG GRS 1980

Longitude (dms) : **2° 17' 00.2" E**Latitude (dms) : **49° 53' 13.2" N**

Système : RGF93 (ETRS89) - Projection : LAMBERT-93

E (km) : **648.46**N (km) : **6976.71**Département : **SOMME** Numéro INSEE : **80021** Commune : **AMIENS**Voie suivie : **N.29**de : **SALOUEL (D.138)** à : **AMIENS (EGLISE SAINT-HONORE)**Coté : **Droit** PK : **40,83** km Distance : **-**Localisation : **AU NO 195 ROUTE DE ROUEN**Support : **MAISON**Partie support : **SOUBASSEMENT DU MUR DE FACADE NORD-OUEST, FACE ROUTE**Repèrments : **A 5.70 M DE L'EXTREMITÉ SUD-OUEST****A 0.13 M AU-DESSOUS DE L'ARETE SUPERIEURE**Remarques : **Exploitable par GPS depuis une station excentrée**

Le repère est au centre de la photo



Carte : 2308 AMIENS

## Avertissement

Compte-tenu des risques de déplacement des repères, il est indispensable de rattacher vos opérations de nivellement à plusieurs repères proches, ceci afin de contrôler leur stabilité.

La responsabilité de l'IGN ne saurait être engagée en l'absence d'un tel contrôle. En savoir plus sur les mouvements verticaux.

Toute remarque concernant la destruction, la disparition ou le mauvais état des repères doit être signalée au Service de Géodésie et de Métrologie : [geodesie@ign.fr](mailto:geodesie@ign.fr)© 2009 IGN - INSTITUT NATIONAL DE L'INFORMATION GÉOGRAPHIQUE ET FORESTIÈRE  
73 Avenue de Paris 94165 SAINT-MANDE CEDEX



## Repère de nivellement

Matricule :

**G.A.K3 - 41**

Système d'altitude : NGF-IGN 1969

**63,188 m**

Année de dernière détermination : 1991

ALTITUDE NORMALE

Repère vu en place en 2005

Type : **M REPERE CYLINDRIQUE DU NIVELLEMENT GENERAL**

Complément :

Système : RGF93 (ETRS89) - Ellipsoïde : IAG GRS 1980

Longitude (dms) :

**2° 17' 05.9" E**

Latitude (dms) :

**49° 52' 54.4" N**

Système : RGF93 (ETRS89) - Projection : LAMBERT-93

E (km) :

**648.57**

N (km) :

**6976.13**Département : **SOMME** Numéro INSEE : **80021** Commune : **AMIENS**Voie suivie : **N.1**de : **DURY (V.O. VERS ST-FUSCIEN)** à : **AMIENS (VOIE FERREE)**Coté : **Gauche** PK : **20,83** km Distance : **-**Localisation : **AU NO 2 BOULEVARD CHATEAUDUN**Support : **MAISON**Partie support : **SOUBASSEMENT DU MUR DE FACADE EST, FACE N.1 (RUE DE PARIS)**Repèrments : **A 0.40 M DE L'EXTREMITÉ SUD****A 0.24 M AU-DESSOUS DE L'ARETE SUPERIEURE**Remarques : **Exploitable par GPS depuis une station excentrée**

Le repère est au centre de la photo



Carte : 2308 AMIENS

## Avertissement

Compte-tenu des risques de déplacement des repères, il est indispensable de rattacher vos opérations de nivellement à plusieurs repères proches, ceci afin de contrôler leur stabilité.

La responsabilité de l'IGN ne saurait être engagée en l'absence d'un tel contrôle. En savoir plus sur les mouvements verticaux.

Toute remarque concernant la destruction, la disparition ou le mauvais état des repères doit être signalée au Service de Géodésie et de Métrologie : geodesie@ign.fr

© 2009 IGN - INSTITUT NATIONAL DE L'INFORMATION GÉOGRAPHIQUE ET FORESTIÈRE  
73 Avenue de Paris 94165 SAINT-MANDE CEDEX

## Repère de nivellement

Matricule :

**G.A.K3 - 42**

Système d'altitude : NGF-IGN 1969

**53,034 m**

Année de dernière détermination : 1991

ALTITUDE NORMALE

**Repère vu en place en 2005**Type : **B REPERE BOURDALOUE**Complément : **VILLE D'AMIENS**

Système : RGF93 (ETRS89) - Ellipsoïde : IAG GRS 1980

Longitude (dms) : **2° 17' 09.4" E**Latitude (dms) : **49° 53' 05.3" N**

Système : RGF93 (ETRS89) - Projection : LAMBERT-93

E (km) : **648.64**N (km) : **6976.46**Département : **SOMME** Numéro INSEE : **80021** Commune : **AMIENS**Voie suivie : **N.1**de : **DURY (V.O. VERS ST-FUSCIEN)** à : **AMIENS (VOIE FERREE)**Coté : **Gauche** PK : **21,15** km Distance : **-**Localisation : **A 100 M A L'OUEST DE LA N.1, AU NO 48 RUE DU MOULIN**Support : **MAISON**Partie support : **SOUBASSEMENT DU MUR DE FACADE EST, FACE RUE**Repèrtements : **A 1.64 M AU SUD DE LA PORTE****A 0.16 M AU-DESSOUS DE L'ARETE SUPERIEURE**Remarques : **Exploitable par GPS depuis une station excentrée**

Le repère est au centre de la photo



Carte : 2308 AMIENS

## Avertissement

Compte-tenu des risques de déplacement des repères, il est indispensable de rattacher vos opérations de nivellement à plusieurs repères proches, ceci afin de contrôler leur stabilité.

La responsabilité de l'IGN ne saurait être engagée en l'absence d'un tel contrôle. En savoir plus sur les mouvements verticaux.

Toute remarque concernant la destruction, la disparition ou le mauvais état des repères doit être signalée au Service de Géodésie et de Métrologie : geodesie@ign.fr

© 2009 IGN - INSTITUT NATIONAL DE L'INFORMATION GÉOGRAPHIQUE ET FORESTIÈRE  
73 Avenue de Paris 94165 SAINT-MANDE CEDEX



## Repère de nivellement

Système d'altitude : NGF-IGN 1969

Matricule :

**G.A.K3 - 43a****44,592 m**

Année de dernière détermination : 1991

ALTITUDE NORMALE

Repère vu en place en 2005

Type : **M REPERE CYLINDRIQUE DU NIVELLEMENT GENERAL**

Complément :

Système : RGF93 (ETRS89) - Ellipsoïde : IAG GRS 1980

Longitude (dms) : **2° 17' 16.0" E**Latitude (dms) : **49° 53' 08.6" N**

Système : RGF93 (ETRS89) - Projection : LAMBERT-93

E (km) : **648.77**N (km) : **6976.56**Département : **SOMME** Numéro INSEE : **80021** Commune : **AMIENS**Voie suivie : **N.1**de : **DURY (V.O. VERS ST-FUSCIEN)** à : **AMIENS (VOIE FERREE)**Coté : **Gauche** PK : **21,29** km Distance : **-**Localisation : **AU NO 192 ROUTE DE PARIS**Support : **MAISON**Partie support : **SOUBASSEMENT DU MUR DE FACADE EST, FACE ROUTE**Repèrlements : **A 0.22 M DE L'EXTREMITE SUD****A 0.27 M AU-DESSOUS DE L'ARETE SUPERIEURE**Remarques : **Exploitable par GPS depuis une station excentrée**

Le repère est au centre de la photo



Carte : 2308 AMIENS

## Avertissement

Compte-tenu des risques de déplacement des repères, il est indispensable de rattacher vos opérations de nivellement à plusieurs repères proches, ceci afin de contrôler leur stabilité.

La responsabilité de l'IGN ne saurait être engagée en l'absence d'un tel contrôle. En savoir plus sur les mouvements verticaux.

Toute remarque concernant la destruction, la disparition ou le mauvais état des repères doit être signalée au Service de Géodésie et de Métrologie : geodesie@ign.fr

© 2009 IGN - INSTITUT NATIONAL DE L'INFORMATION GÉOGRAPHIQUE ET FORESTIÈRE  
73 Avenue de Paris 94165 SAINT-MANDE CEDEX

## Repère de nivellement

Matricule :

**G.A.K3 - 44**

Système d'altitude : NGF-IGN 1969

**41,507 m**

Année de dernière détermination : 1991

ALTITUDE NORMALE

**Repère vu en place en 2005**Type : **B REPERE BOURDALOUE**Complément : **VILLE D'AMIENS**Système : **RGF93 (ETRS89) - Ellipsoïde : IAG GRS 1980**Longitude (dms) : **2° 17' 21.4" E**Latitude (dms) : **49° 53' 17.1" N**Système : **RGF93 (ETRS89) - Projection : LAMBERT-93**E (km) : **648.88**N (km) : **6976.83**Département : **SOMME** Numéro INSEE : **80021** Commune : **AMIENS**Voie suivie : **N.1**de : **DURY (V.O. VERS ST-FUSCIEN)** à : **AMIENS (VOIE FERREE)**Côté : **Gauche** PK : **21,57** km Distance : **-**Localisation : **AU NO 60 ROUTE DE PARIS, AU SUD DU CARREFOUR AVEC LA D.8**Support : **MAISON (COMMERCE)**Partie support : **SOUBASSEMENT DU MUR PIGNON NORD D'ENTREE, FACE CARREFOUR**Repèrments : **A 3.50 M DE L'EXTREMITÉ OUEST****A 0.14 M AU-DESSOUS DE L'ARETE SUPERIEURE**Remarques : **Exploitable par GPS depuis une station excentrée**

Le repère est au centre de la photo



Carte : 2308 AMIENS

## Avertissement

Compte-tenu des risques de déplacement des repères, il est indispensable de rattacher vos opérations de nivellement à plusieurs repères proches, ceci afin de contrôler leur stabilité.

La responsabilité de l'IGN ne saurait être engagée en l'absence d'un tel contrôle. En savoir plus sur les mouvements verticaux.

Toute remarque concernant la destruction, la disparition ou le mauvais état des repères doit être signalée au Service de Géodésie et de Métrologie : [geodesie@ign.fr](mailto:geodesie@ign.fr)

© 2009 IGN - INSTITUT NATIONAL DE L'INFORMATION GÉOGRAPHIQUE ET FORESTIÈRE  
73 Avenue de Paris 94165 SAINT-MANDE CEDEX



## Repère de nivellement

Matricule :

**G.A.K3 - 40**

Système d'altitude : NGF-IGN 1969

**67,918 m**

Année de dernière détermination : 1991

ALTITUDE NORMALE

**Repère vu en place en 2005**Type : **B REPERE BOURDALOUE**Complément : **VILLE D'AMIENS**Système : *RGF93 (ETRS89) - Ellipsoïde : IAG GRS 1980*Longitude (dms) : **2° 16' 59.1" E**Latitude (dms) : **49° 52' 43.5" N**Système : *RGF93 (ETRS89) - Projection : LAMBERT-93*E (km) : **648.43**N (km) : **6975.79**Département : **SOMME** Numéro INSEE : **80021** Commune : **AMIENS**Voie suivie : **N.1**de : **DURY (V.O. VERS ST-FUSCIEN)** à : **AMIENS (VOIE FERREE)**Coté : **Gauche** PK : **20,50** km Distance : **-**Localisation : **AU NO 518 AVENUE DU 14 JUILLET 1789**Support : **MAISON**Partie support : **CHAÎNE D'ANGLE SUD DU MUR DE FACADE EST, FACE ROUTE**Repèrèments : **A L'AXE****A 0.47 M AU-DESSUS DU SOL**Remarques : **Exploitable par GPS depuis une station excentrée**

Le repère est au centre de la photo



Carte : 2308 AMIENS

## Avertissement

Compte-tenu des risques de déplacement des repères, il est indispensable de rattacher vos opérations de nivellement à plusieurs repères proches, ceci afin de contrôler leur stabilité.

La responsabilité de l'IGN ne saurait être engagée en l'absence d'un tel contrôle. En savoir plus sur les mouvements verticaux.

Toute remarque concernant la destruction, la disparition ou le mauvais état des repères doit être signalée au Service de Géodésie et de Métrologie : [geodesie@ign.fr](mailto:geodesie@ign.fr)

© 2009 IGN - INSTITUT NATIONAL DE L'INFORMATION GÉOGRAPHIQUE ET FORESTIÈRE  
73 Avenue de Paris 94165 SAINT-MANDE CEDEX

## Repère de nivellement

Système d'altitude : NGF-IGN 1969

Matricule :

**G.A.K3 - 202****58,047 m**

Année de dernière détermination : 1991

ALTITUDE NORMALE

**Repère vu en place en 2005**Type : **REPERE CADASTRE**

Complément :

Système : RGF93 (ETRS89) - Ellipsoïde : IAG GRS 1980

Longitude (dms) :

**2° 18' 23.8" E**

Latitude (dms) :

**49° 52' 28.6" N**

Système : RGF93 (ETRS89) - Projection : LAMBERT-93

E (km) :

**650.12**

N (km) :

**6975.32**Département : **SOMME** Numéro INSEE : **80021** Commune : **AMIENS**Voie suivie : **RUE SAINT FUSCIEN**de : **PLACE DU MARECHAL JOFFRE** à : **RUE JEAN MARC LAURENT**Coté : **Droit**PK : **0,92**

Distance :

**0,50 km**

du repère

**G.A.K3 - 152 BIS**Localisation : **ENTRE LE NO 376 ET LE NO 378, FACE A LA RUE DU 8 MAI**Support : **MUR DE CLOTURE MITOYEN**Partie support : **ABOUT PIGNON EST, FACE RUE**Repèrtements : **A 0.18 M DE L'EXTREMITE NORD****A 0.47 M AU-DESSUS DU TROTTOIR**Remarques : **Exploitable par GPS depuis une station excentrée**

Le repère est au centre de la photo



Carte : 2308 AMIENS

## Avertissement

Compte-tenu des risques de déplacement des repères, il est indispensable de rattacher vos opérations de nivellement à plusieurs repères proches, ceci afin de contrôler leur stabilité.

La responsabilité de l'IGN ne saurait être engagée en l'absence d'un tel contrôle. En savoir plus sur les mouvements verticaux.

Toute remarque concernant la destruction, la disparition ou le mauvais état des repères doit être signalée au Service de Géodésie et de Métrologie : [geodesie@ign.fr](mailto:geodesie@ign.fr)

© 2009 IGN - INSTITUT NATIONAL DE L'INFORMATION GÉOGRAPHIQUE ET FORESTIÈRE  
73 Avenue de Paris 94165 SAINT-MANDE CEDEX



## Repère de nivellement

Matricule :

**G.A.K3 - 203**

Système d'altitude : NGF-IGN 1969

**61,990 m**

Année de dernière détermination : 1991

ALTITUDE NORMALE

**Repère vu en place en 2005**Type : **REPERE BOULE**

Complément :

Système : RGF93 (ETRS89) - Ellipsoïde : IAG GRS 1980

Longitude (dms) : **2° 18' 27.0" E**Latitude (dms) : **49° 52' 15.0" N**

Système : RGF93 (ETRS89) - Projection : LAMBERT-93

E (km) : **650.18**N (km) : **6974.89**Département : **SOMME** Numéro INSEE : **80021** Commune : **AMIENS**Voie suivie : **RUE SAINT FUSCIEN**de : **PLACE DU MARECHAL JOFFRE** à : **RUE JEAN MARC LAURENT**Coté : **Gauche** PK : **1,30** km Distance : **0,39** km du repère **G.A.K3 - 202**Localisation : **A 10 M A L'EST DE LA RUE**Support : **TRANSFORMATEUR**Partie support : **SOUBASSEMENT DU MUR DE FACADE SUD, FACE A LA RUE JEAN MARC LAURENT**Repèrments : **A 1.47 M DE L'EXTREMITÉ OUEST****A 0.31 M AU-DESSOUS DE L'ARETE SUPERIEURE**Remarques : **Exploitable par GPS depuis une station excentrée**

Le repère est au centre de la photo



Carte : 2308 AMIENS

## Avertissement

Compte-tenu des risques de déplacement des repères, il est indispensable de rattacher vos opérations de nivellement à plusieurs repères proches, ceci afin de contrôler leur stabilité.

La responsabilité de l'IGN ne saurait être engagée en l'absence d'un tel contrôle. En savoir plus sur les mouvements verticaux.

Toute remarque concernant la destruction, la disparition ou le mauvais état des repères doit être signalée au Service de Géodésie et de Métrologie : [geodesie@ign.fr](mailto:geodesie@ign.fr)

© 2009 IGN - INSTITUT NATIONAL DE L'INFORMATION GÉOGRAPHIQUE ET FORESTIÈRE  
73 Avenue de Paris 94165 SAINT-MANDE CEDEX

## Repère de nivellement

Matricule :

**DN' - 2**

Système d'altitude : NGF-IGN 1969

**26,798 m**

Année de dernière détermination : 1991

ALTITUDE NORMALE

**Repère vu en place en 2005**Type : **M REPERE CYLINDRIQUE DU NIVELLEMENT GENERAL**

Complément :

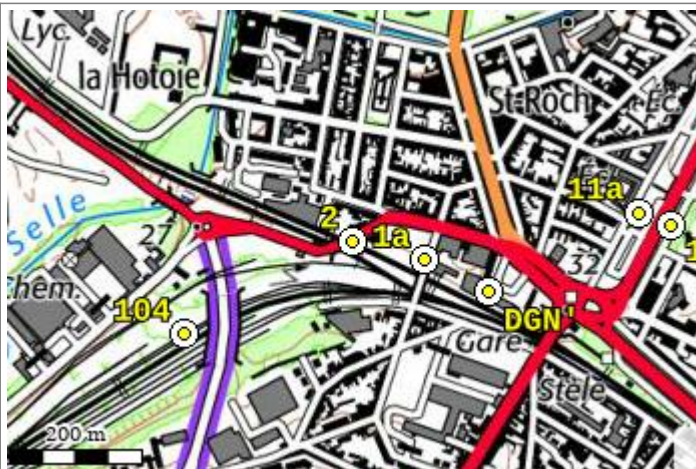
Système : RGF93 (ETRS89) - Ellipsoïde : IAG GRS 1980

Longitude (dms) : **2° 16' 50.4" E**Latitude (dms) : **49° 53' 39.2" N**

Système : RGF93 (ETRS89) - Projection : LAMBERT-93

E (km) : **648.27**N (km) : **6977.51**Département : **SOMME** Numéro INSEE : **80021** Commune : **AMIENS**Voie suivie : **VOIE FERREE**de : **AMIENS (GARE SAINT-ROCH) à :N.235 (PASSAGE SUPERIEUR)**Coté : **Droit** PK : **2,23** km Distance : **0,21** km du repère **DN' - 1a**Localisation : **AU PASSAGE SUPERIEUR D'UN V.O.**Support : **PONT-ROUTE**Partie support : **PIEDROIT DE LA CULEE NORD-EST, FACE VOIE FERREE**Repèrments : **A 0.86 M DE L'EXTREMITE SUD-EST****A 0.43 M AU-DESSUS DU SOL**Remarques : **Exploitable par GPS depuis une station excentrée****Ce repère appartient à un point primordial.**

Le repère est au centre de la photo



Carte : 2308 AMIENS

## Avertissement

Compte-tenu des risques de déplacement des repères, il est indispensable de rattacher vos opérations de nivellement à plusieurs repères proches, ceci afin de contrôler leur stabilité.

La responsabilité de l'IGN ne saurait être engagée en l'absence d'un tel contrôle. En savoir plus sur les mouvements verticaux.

Toute remarque concernant la destruction, la disparition ou le mauvais état des repères doit être signalée au Service de Géodésie et de Métrologie : [geodesie@ign.fr](mailto:geodesie@ign.fr)

© 2009 IGN - INSTITUT NATIONAL DE L'INFORMATION GÉOGRAPHIQUE ET FORESTIÈRE  
73 Avenue de Paris 94165 SAINT-MANDE CEDEX



## Repère de nivellement

Matricule :

**DG - 7 BIS**

Système d'altitude : NGF-IGN 1969

**29,193 m**

Année de dernière détermination : 1991

ALTITUDE NORMALE

**Repère vu en place en 2005**Type : **M REPERE CYLINDRIQUE DU NIVELLEMENT GENERAL**

Complément :

Système : RGF93 (ETRS89) - Ellipsoïde : IAG GRS 1980

Longitude (dms) : **2° 19' 04.2" E**Latitude (dms) : **49° 53' 20.9" N**

Système : RGF93 (ETRS89) - Projection : LAMBERT-93

E (km) : **650.94**N (km) : **6976.93**Département : **SOMME** Numéro INSEE : **80021** Commune : **AMIENS**Voie suivie : **VOIE FERREE**de : **AMIENS (GARE DU NORD)** à : **D.1 VERS DAOURS**Coté : **Droit** PK : **129,95** km Distance : **-**

Localisation :

Support : **ARMOIRE ELECTRIQUE (CENTRE SES-E2)**Partie support : **SOCLE, FACE NORD-EST**Repèrments : **A 0.49 M DE L'EXTREMITE SUD-EST****A 0.08 M AU-DESSOUS DE L'ARETE SUPERIEURE**Remarques : **Exploitable par GPS depuis une station excentrée**

Le repère est au centre de la photo



Carte : 2308 AMIENS

## Avertissement

Compte-tenu des risques de déplacement des repères, il est indispensable de rattacher vos opérations de nivellement à plusieurs repères proches, ceci afin de contrôler leur stabilité.

La responsabilité de l'IGN ne saurait être engagée en l'absence d'un tel contrôle. En savoir plus sur les mouvements verticaux.

Toute remarque concernant la destruction, la disparition ou le mauvais état des repères doit être signalée au Service de Géodésie et de Métrologie : [geodesie@ign.fr](mailto:geodesie@ign.fr)

© 2009 IGN - INSTITUT NATIONAL DE L'INFORMATION GÉOGRAPHIQUE ET FORESTIÈRE  
73 Avenue de Paris 94165 SAINT-MANDE CEDEX

## Repère de nivellement

Matricule :

**DG - 8**

Système d'altitude : NGF-IGN 1969

**29,818 m**

Année de dernière détermination : 1991

ALTITUDE NORMALE

**Repère vu en place en 2005**Type : **C REPERE CONSOLE**

Complément :

Système : RGF93 (ETRS89) - Ellipsoïde : IAG GRS 1980

Longitude (dms) : **2° 19' 22.0" E**Latitude (dms) : **49° 53' 18.1" N**

Système : RGF93 (ETRS89) - Projection : LAMBERT-93

E (km) : **651.29**N (km) : **6976.84**Département : **SOMME** Numéro INSEE : **80021** Commune : **AMIENS**Voie suivie : **VOIE FERREE**de : **AMIENS (GARE DU NORD)** à : **D.1 VERS DAOURS**Coté : **Droit** PK : **129,55** km Distance : **-**Localisation : **A LA GARE DU NORD**Support : **BATIMENT DE BUREAUX S.N.C.F**Partie support : **MUR PIGNON NORD-EST, FACE VOIE FERREE**Repèrments : **A 0.45 M DE L'EXTREMITE SUD-EST****A 0.72 M AU-DESSUS DE L'ARETE SUPERIEURE DU SOUBASSEMENT**Remarques : **Exploitable par GPS depuis une station excentrée**

Le repère est au centre de la photo



Carte : 2308 AMIENS

## Avertissement

Compte-tenu des risques de déplacement des repères, il est indispensable de rattacher vos opérations de nivellement à plusieurs repères proches, ceci afin de contrôler leur stabilité.

La responsabilité de l'IGN ne saurait être engagée en l'absence d'un tel contrôle. En savoir plus sur les mouvements verticaux.

Toute remarque concernant la destruction, la disparition ou le mauvais état des repères doit être signalée au Service de Géodésie et de Métrologie : [geodesie@ign.fr](mailto:geodesie@ign.fr)

© 2009 IGN - INSTITUT NATIONAL DE L'INFORMATION GÉOGRAPHIQUE ET FORESTIÈRE  
73 Avenue de Paris 94165 SAINT-MANDE CEDEX



## Repère de nivellement

Système d'altitude : NGF-IGN 1969

Matricule :

**DG - 6****29,750 m**

Année de dernière détermination : 1991

ALTITUDE NORMALE

**Repère vu en place en 2005**Type : **C REPERE CONSOLE**

Complément :

Système : RGF93 (ETRS89) - Ellipsoïde : IAG GRS 1980

Longitude (dms) : **2° 18' 29.8" E**Latitude (dms) : **49° 53' 24.5" N**

Système : RGF93 (ETRS89) - Projection : LAMBERT-93

E (km) : **650.25**N (km) : **6977.04**Département : **SOMME** Numéro INSEE : **80021** Commune : **AMIENS**Voie suivie : **VOIE FERREE**de : **AMIENS (GARE DU NORD)** à : **BOVES (GARE)**Coté : **Gauche** PK : **130,62** km Distance : **0,16** km du repère **DG - 5**Localisation : **DANS L'AGGLOMERATION**Support : **GARE DU NORD**Partie support : **CHAINE VERTICALE DU MUR DE FACADE SUD-EST**Repèrlements : **A L'AXE****A 0.40 M AU-DESSUS DU SOL**Remarques : **Exploitable par GPS depuis une station excentrée**

Le repère est au centre de la photo



Carte : 2308 AMIENS

## Avertissement

Compte-tenu des risques de déplacement des repères, il est indispensable de rattacher vos opérations de nivellement à plusieurs repères proches, ceci afin de contrôler leur stabilité.

La responsabilité de l'IGN ne saurait être engagée en l'absence d'un tel contrôle. En savoir plus sur les mouvements verticaux.

Toute remarque concernant la destruction, la disparition ou le mauvais état des repères doit être signalée au Service de Géodésie et de Métrologie : geodesie@ign.fr

© 2009 IGN - INSTITUT NATIONAL DE L'INFORMATION GÉOGRAPHIQUE ET FORESTIÈRE  
73 Avenue de Paris 94165 SAINT-MANDE CEDEX

## Repère de nivellement

Matricule :

**DG - 10**

Système d'altitude : NGF-IGN 1969

**29,528 m**

Année de dernière détermination : 1991

ALTITUDE NORMALE

**Repère vu en place en 2005**Type : **B REPERE BOURDALOUE**

Complément :

Système : RGF93 (ETRS89) - Ellipsoïde : IAG GRS 1980

Longitude (dms) :

**2° 19' 48.4" E**

Latitude (dms) :

**49° 53' 06.9" N**

Système : RGF93 (ETRS89) - Projection : LAMBERT-93

E (km) :

**651.82**

N (km) :

**6976.49**Département : **SOMME** Numéro INSEE : **80021** Commune : **AMIENS**Voie suivie : **VOIE FERREE**de : **AMIENS (GARE DU NORD)** à : **D.1 VERS DAOURS**Coté : **Droit** PK : **1,70** km Distance : **-**Localisation : **AU PASSAGE SUPERIEUR DU V.O.11**Support : **PONT-ROUTE**Partie support : **PIEDROIT DE LA CULEE SUD-OUEST, FACE NORD-EST, FACE VOIE FERREE**Repèrments : **A 4.66 M DE L'EXTREMITE NORD-OUEST****A 0.36 M AU-DESSUS DU SOL**Remarques : **Exploitable par GPS depuis une station excentrée**

Le repère est au centre de la photo



Carte : 2308 AMIENS

## Avertissement

Compte-tenu des risques de déplacement des repères, il est indispensable de rattacher vos opérations de nivellement à plusieurs repères proches, ceci afin de contrôler leur stabilité.

La responsabilité de l'IGN ne saurait être engagée en l'absence d'un tel contrôle. En savoir plus sur les mouvements verticaux.

Toute remarque concernant la destruction, la disparition ou le mauvais état des repères doit être signalée au Service de Géodésie et de Métrologie : [geodesie@ign.fr](mailto:geodesie@ign.fr)© 2009 IGN - INSTITUT NATIONAL DE L'INFORMATION GÉOGRAPHIQUE ET FORESTIÈRE  
73 Avenue de Paris 94165 SAINT-MANDE CEDEX



## Repère de nivellement

Matricule :

**D.B.O3 - 90**

Système d'altitude : NGF-IGN 1969

**22,496 m**

Année de dernière détermination : 1991

ALTITUDE NORMALE

**Repère vu en place en 2005**Type : **REPERE BOULE**

Complément :

Système : RGF93 (ETRS89) - Ellipsoïde : IAG GRS 1980

Longitude (dms) :

**2° 17' 00.7" E**

Latitude (dms) :

**49° 54' 06.3" N**

Système : RGF93 (ETRS89) - Projection : LAMBERT-93

E (km) :

**648.49**

N (km) :

**6978.35**Département : **SOMME** Numéro INSEE : **80021** Commune : **AMIENS**Voie suivie : **N.235 (AVENUE GEORGES POMPIDOU)**de : **AMIENS (N.1)** à : **AILLY-SUR-SOMME (D.97)**Coté : **Gauche**PK : **0,02**

Distance :

**0,40**

km du repère

**D.B.O3 - 93**Localisation : **A AMIENS, FAUBOURG DE HEM, AU NO 3 AVENUE GEORGES POMPIDOU (N.235), A L'ANGLE DE LA RUE DU CHATEAU MILAN**Support : **BATIMENT**Partie support : **SOUBASSEMENT DU MUR DE FACADE NORD-EST, FACE A L'AVENUE GEORGES POMPIDOU**Repèrtements : **A 0.33 M DE L'EXTREMITE SUD-EST****A 1.67 M AU-DESSOUS DE L'ARETE SUPERIEURE**Remarques : **Exploitable par GPS depuis une station excentrée**

Le repère est au centre de la photo



Carte : 2308 AMIENS

## Avertissement

Compte-tenu des risques de déplacement des repères, il est indispensable de rattacher vos opérations de nivellement à plusieurs repères proches, ceci afin de contrôler leur stabilité.

La responsabilité de l'IGN ne saurait être engagée en l'absence d'un tel contrôle. En savoir plus sur les mouvements verticaux.

Toute remarque concernant la destruction, la disparition ou le mauvais état des repères doit être signalée au Service de Géodésie et de Métrologie : [geodesie@ign.fr](mailto:geodesie@ign.fr)

© 2009 IGN - INSTITUT NATIONAL DE L'INFORMATION GÉOGRAPHIQUE ET FORESTIÈRE  
73 Avenue de Paris 94165 SAINT-MANDE CEDEX

## Repère de nivellement

Système d'altitude : NGF-IGN 1969

Matricule :

**D.B.O3 - 6****33,526 m**

Année de dernière détermination : 2013

ALTITUDE NORMALE

**Repère vu en place en 2020**Type : **M REPERE CYLINDRIQUE DU NIVELLEMENT GENERAL**

Complément :

Système : RGF93 (ETRS89) - Ellipsoïde : IAG GRS 1980

Longitude (dms) :

**2° 17' 45.3" E**

Latitude (dms) :

**49° 53' 43.2" N**

Système : RGF93 (ETRS89) - Projection : LAMBERT-93

E (km) :

**649.37**

N (km) :

**6977.63**Département : **SOMME** Numéro INSEE : **80021** Commune : **AMIENS**Voie suivie : **RUE DE METZ**

de : à :

Coté :

PK : -

Distance :

**0,11 km du repère****D.B.O3 - 5**Localisation : **PLACE MAURICE VAST**Support : **BEFFROI**Partie support : **SOUBASSEMENT DU MUR DE FACADE SUD**Repèrments : **A 1.84 M DE L'EXTREMITE OUEST****A 0.82 M AU-DESSUS DU SOL**Remarques : **Exploitable par GPS depuis une station excentrée****Ce repère appartient à un triplet.****Liste des repères du triplet : D.B.O3 - 10 , D.B.O3 - 13 BIS , D.B.O3 - 4 , D.B.O3 - 5 , D.B.O3 - 6 , D.B.O3 - 8 , D.B.O3 - 9****Le repère est au centre de la photo****Carte : 2308 AMIENS****Avertissement****Compte-tenu des risques de déplacement des repères, il est indispensable de rattacher vos opérations de nivellement à plusieurs repères proches, ceci afin de contrôler leur stabilité.**

La responsabilité de l'IGN ne saurait être engagée en l'absence d'un tel contrôle. En savoir plus sur les mouvements verticaux.

Toute remarque concernant la destruction, la disparition ou le mauvais état des repères doit être signalée au Service de Géodésie et de Métrologie : [geodesie@ign.fr](mailto:geodesie@ign.fr)© 2009 IGN - INSTITUT NATIONAL DE L'INFORMATION GÉOGRAPHIQUE ET FORESTIÈRE  
73 Avenue de Paris 94165 SAINT-MANDE CEDEX



## Repère de nivellement

Matricule :

**B'N' - 3**

Système d'altitude : NGF-IGN 1969

**30,669 m**

Année de dernière détermination : 1998

ALTITUDE NORMALE

**Repère vu en place en 2005**Type : **M REPERE CYLINDRIQUE DU NIVELLEMENT GENERAL**

Complément :

Système : RGF93 (ETRS89) - Ellipsoïde : IAG GRS 1980

Longitude (dms) : **2° 14' 28.1" E**Latitude (dms) : **49° 54' 44.0" N**

Système : RGF93 (ETRS89) - Projection : LAMBERT-93

E (km) : **645.45**N (km) : **6979.55**Département : **SOMME** Numéro INSEE : **80021** Commune : **AMIENS**Voie suivie : **N.235 (RUE D'ABBEVILLE)**de : **AMIENS** à : **AILLY-SUR-SOMME (D.97)**Coté : **Droit** PK : **3,91** km Distance : **-**Localisation : **AU PASSAGE DE L'AUTOROUTE A.16 AU-DESSUS DE LA N.235**Support : **PONT-ROUTE**Partie support : **PILIER LE PLUS A L'OUEST DE LA RANGEE NORD, FACE SUD, FACE ROUTE**Repèrtements : **A L'AXE****A 0.60 M AU-DESSUS DU SOCLE**Remarques : **Exploitable par GPS depuis une station excentrée**

Le repère est au centre de la photo



Carte : 2308 AMIENS

## Avertissement

Compte-tenu des risques de déplacement des repères, il est indispensable de rattacher vos opérations de nivellement à plusieurs repères proches, ceci afin de contrôler leur stabilité.

La responsabilité de l'IGN ne saurait être engagée en l'absence d'un tel contrôle. En savoir plus sur les mouvements verticaux.

Toute remarque concernant la destruction, la disparition ou le mauvais état des repères doit être signalée au Service de Géodésie et de Métrologie : [geodesie@ign.fr](mailto:geodesie@ign.fr)

© 2009 IGN - INSTITUT NATIONAL DE L'INFORMATION GÉOGRAPHIQUE ET FORESTIÈRE  
73 Avenue de Paris 94165 SAINT-MANDE CEDEX

## Repère de nivellement

Système d'altitude : NGF-IGN 1969

Matricule :

**B'N' - 2****28,812 m**

Année de dernière détermination : 1998

ALTITUDE NORMALE

**Repère vu en place en 2005**Type : **M REPERE CYLINDRIQUE DU NIVELLEMENT GENERAL**

Complément :

Système : RGF93 (ETRS89) - Ellipsoïde : IAG GRS 1980

Longitude (dms) : **2° 14' 41.0" E**Latitude (dms) : **49° 54' 41.7" N**

Système : RGF93 (ETRS89) - Projection : LAMBERT-93

E (km) : **645.71**N (km) : **6979.47**Département : **SOMME** Numéro INSEE : **80021** Commune : **AMIENS**Voie suivie : **N.235 (RUE D'ABBEVILLE)**de : **AMIENS** à : **AILLY-SUR-SOMME (D.97)**Coté : **Gauche** PK : **3,62** km Distance : **-**Localisation : **ENTRE LES NUMEROS 661 ET 675 ROUTE D'ABBEVILLE**Support : **TRANSFORMATEUR E.D.F.**Partie support : **MUR DE FACADE NORD, FACE ROUTE**Repèrments : **A 0.30 M DE L'EXTREMITE OUEST****A 0.40 M AU-DESSUS DU TROTTOIR**Remarques : **Exploitable par GPS depuis une station excentrée**

Le repère est au centre de la photo



Carte : 2308 AMIENS

## Avertissement

Compte-tenu des risques de déplacement des repères, il est indispensable de rattacher vos opérations de nivellement à plusieurs repères proches, ceci afin de contrôler leur stabilité.

La responsabilité de l'IGN ne saurait être engagée en l'absence d'un tel contrôle. En savoir plus sur les mouvements verticaux.

Toute remarque concernant la destruction, la disparition ou le mauvais état des repères doit être signalée au Service de Géodésie et de Métrologie : [geodesie@ign.fr](mailto:geodesie@ign.fr)

© 2009 IGN - INSTITUT NATIONAL DE L'INFORMATION GÉOGRAPHIQUE ET FORESTIÈRE  
73 Avenue de Paris 94165 SAINT-MANDE CEDEX



## Repère de nivellement

Système d'altitude : NGF-IGN 1969

Matricule :

**B'N' - 1****26,673 m**

Année de dernière détermination : 1998

ALTITUDE NORMALE

**Repère vu en place en 2005**Type : **M REPERE CYLINDRIQUE DU NIVELLEMENT GENERAL**

Complément :

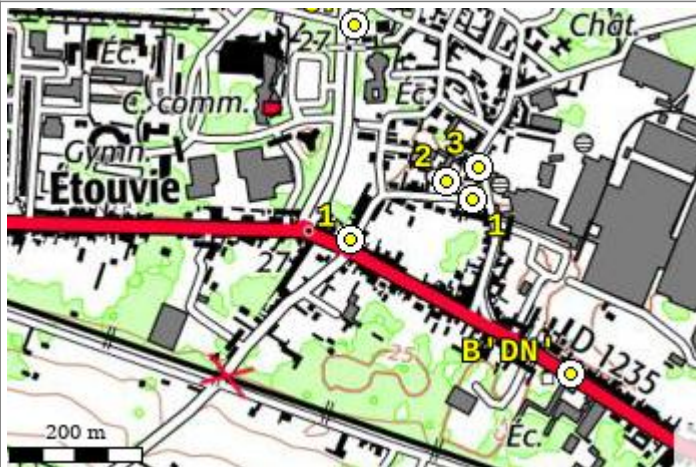
Système : RGF93 (ETRS89) - Ellipsoïde : IAG GRS 1980

Longitude (dms) : **2° 15' 18.5" E**Latitude (dms) : **49° 54' 41.1" N**

Système : RGF93 (ETRS89) - Projection : LAMBERT-93

E (km) : **646.45**N (km) : **6979.44**Département : **SOMME** Numéro INSEE : **80021** Commune : **AMIENS**Voie suivie : **N.235 (RUE D'ABBEVILLE)**de : **AMIENS à AILLY-SUR-SOMME (D.97)**Coté : **Droit** PK : **2,87** km Distance : **0,40** km du repère **B'DN'**Localisation : **A L'ANGLE NORD-OUEST DU CARREFOUR AVEC LA RUE JEAN-DE-LA-FONTAINE**Support : **CAFE DES SPORTS**Partie support : **MUR DE FACADE SUD-EST, FACE RUE JEAN-DE-LA-FONTAINE**Repèrments : **VERS L'EXTREMITE NORD-EST**Remarques : **Exploitable par GPS depuis une station excentrée**

Le repère est au centre de la photo



Carte : 2308 AMIENS

## Avertissement

Compte-tenu des risques de déplacement des repères, il est indispensable de rattacher vos opérations de nivellement à plusieurs repères proches, ceci afin de contrôler leur stabilité.

La responsabilité de l'IGN ne saurait être engagée en l'absence d'un tel contrôle. En savoir plus sur les mouvements verticaux.

Toute remarque concernant la destruction, la disparition ou le mauvais état des repères doit être signalée au Service de Géodésie et de Métrologie : geodesie@ign.fr

© 2009 IGN - INSTITUT NATIONAL DE L'INFORMATION GÉOGRAPHIQUE ET FORESTIÈRE  
73 Avenue de Paris 94165 SAINT-MANDE CEDEX

## Repère de nivellement

Système d'altitude : NGF-IGN 1969

Matricule :

**B'D - 4****20,041 m**

Année de dernière détermination : 1999

ALTITUDE NORMALE

Repère vu en place en 2005

Type : M REPERE CYLINDRIQUE DU NIVELLEMENT GENERAL

Complément :

Système : RGF93 (ETRS89) - Ellipsoïde : IAG GRS 1980

Longitude (dms) :

**2° 15' 25.2" E**

Latitude (dms) :

**49° 55' 04.1" N**

Système : RGF93 (ETRS89) - Projection : LAMBERT-93

E (km) :

**646.60**

N (km) :

**6980.16**

Département : SOMME Numéro INSEE : 80021 Commune : AMIENS

Voie suivie : V.O.

de : MONTIERES (N.235) à : LONGPRE-LES-AMIENS (D.291)

Coté : Droit

PK : -

Distance : 0,70 km du repère

B'D - 3

Localisation :

Support : PONT SUR LA SOMME (FLEUVE)

Partie support : MUR EN RETOUR AMONT RIVE GAUCHE

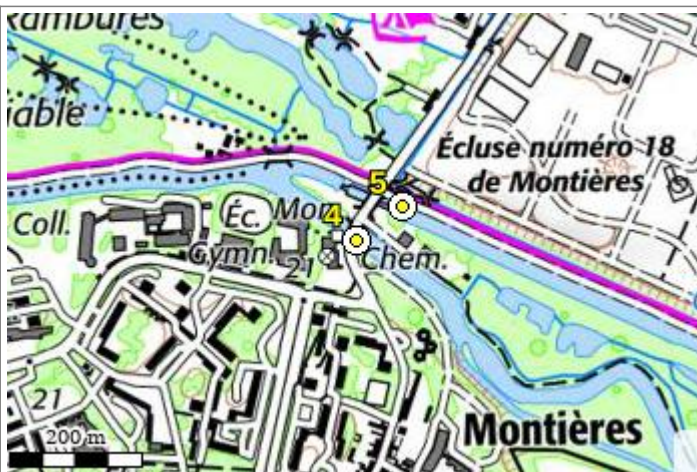
Repèrments : A 0.50 M DE L'EXTREMITE RIVE GAUCHE

A 0.08 M AU-DESSOUS DE L'ARETE SUPERIEURE

Remarques : Exploitable directement par GPS



Le repère est au centre de la photo



Carte : 2308 AMIENS

## Avertissement

Compte-tenu des risques de déplacement des repères, il est indispensable de rattacher vos opérations de nivellement à plusieurs repères proches, ceci afin de contrôler leur stabilité.

La responsabilité de l'IGN ne saurait être engagée en l'absence d'un tel contrôle. En savoir plus sur les mouvements verticaux.

Toute remarque concernant la destruction, la disparition ou le mauvais état des repères doit être signalée au Service de Géodésie et de Métrologie : geodesie@ign.fr

© 2009 IGN - INSTITUT NATIONAL DE L'INFORMATION GÉOGRAPHIQUE ET FORESTIÈRE  
73 Avenue de Paris 94165 SAINT-MANDE CEDEX



## Repère de nivellement

Matricule :

**DN' - 4 BIS**

Système d'altitude : NGF-IGN 1969

**25,317 m**

Année de dernière détermination : 1991

ALTITUDE NORMALE

**Repère présumé déplacé en 2009**Type : **M REPERE CYLINDRIQUE DU NIVELLEMENT GENERAL**

Complément :

Système : RGF93 (ETRS89) - Ellipsoïde : IAG GRS 1980

Longitude (dms) :

**2° 16' 18.6" E**

Latitude (dms) :

**49° 53' 51.8" N**

Système : RGF93 (ETRS89) - Projection : LAMBERT-93

E (km) :

**647.64**

N (km) :

**6977.91**Département : **SOMME** Numéro INSEE : **80021** Commune : **AMIENS**Voie suivie : **VOIE FERREE**de : **AMIENS (GARE SAINT-ROCH) à : N.235 (PASSAGE SUPERIEUR)**Coté : **Gauche**PK : **-**Distance : **0,76 km du repère****DN' - 2**Localisation : **AU PASSAGE INFÉRIEUR DE L'ALLÉE DES SOUPIRS**Support : **PONT-RAIL**Partie support : **MURET EN AILE SUD-OUEST DE LA CULÉE NORD-OUEST**Repèrments : **A 1.25 M DE L'EXTREMITÉ OUEST****A 0.25 M AU-DESSOUS DE L'ARÊTE SUPÉRIEURE**Remarques : **Exploitable directement par GPS**

Le repère est au centre de la photo



Carte : 2308 AMIENS

## Avertissement

Compte-tenu des risques de déplacement des repères, il est indispensable de rattacher vos opérations de nivellement à plusieurs repères proches, ceci afin de contrôler leur stabilité.

La responsabilité de l'IGN ne saurait être engagée en l'absence d'un tel contrôle. En savoir plus sur les mouvements verticaux.

Toute remarque concernant la destruction, la disparition ou le mauvais état des repères doit être signalée au Service de Géodésie et de Métrologie : [geodesie@ign.fr](mailto:geodesie@ign.fr)

© 2009 IGN - INSTITUT NATIONAL DE L'INFORMATION GÉOGRAPHIQUE ET FORESTIÈRE  
73 Avenue de Paris 94165 SAINT-MANDE CEDEX

## Repère de nivellement

Matricule :

**DN' - 5**

Système d'altitude : NGF-IGN 1969

**26,661 m**

Année de dernière détermination : 1991

ALTITUDE NORMALE

**Repère vu en place en 2005**Type : **M REPERE CYLINDRIQUE DU NIVELLEMENT GENERAL**

Complément :

Système : RGF93 (ETRS89) - Ellipsoïde : IAG GRS 1980

Longitude (dms) : **2° 16' 10.9" E**Latitude (dms) : **49° 54' 03.4" N**

Système : RGF93 (ETRS89) - Projection : LAMBERT-93

E (km) : **647.49**N (km) : **6978.27**Département : **SOMME** Numéro INSEE : **80021** Commune : **AMIENS**Voie suivie : **VOIE FERREE**de : **AMIENS (GARE SAINT-ROCH) à : N.235 (PASSAGE SUPERIEUR)**Coté : **Gauche** PK : **-** Distance : **0,48 km du repère** **DN' - 4 BIS**Localisation : **AU PASSAGE A NIVEAU 47, AU NUMERO 148 RUE ROBERT LECOQ**Support : **MAISON**Partie support : **CHAINE D'ANGLE NORD-OUEST DU MUR DE FACADE NORD-EST, FACE VOIE FERREE**Repèrments : **A 0.24 M DE L'EXTREMITE NORD-OUEST****A 0.45 M AU-DESSUS DU SOL**Remarques : **Exploitable par GPS depuis une station excentrée**

Le repère est au centre de la photo



Carte : 2308 AMIENS

## Avertissement

Compte-tenu des risques de déplacement des repères, il est indispensable de rattacher vos opérations de nivellement à plusieurs repères proches, ceci afin de contrôler leur stabilité.

La responsabilité de l'IGN ne saurait être engagée en l'absence d'un tel contrôle. En savoir plus sur les mouvements verticaux.

Toute remarque concernant la destruction, la disparition ou le mauvais état des repères doit être signalée au Service de Géodésie et de Métrologie : [geodesie@ign.fr](mailto:geodesie@ign.fr)© 2009 IGN - INSTITUT NATIONAL DE L'INFORMATION GÉOGRAPHIQUE ET FORESTIÈRE  
73 Avenue de Paris 94165 SAINT-MANDE CEDEX



## Repère de nivellement

Système d'altitude : NGF-IGN 1969

Matricule :

**DG - 9****30,122 m**

Année de dernière détermination : 1991

ALTITUDE NORMALE

Repère vu en place en 2005

Type : **C REPERE CONSOLE**

Complément :

Système : RGF93 (ETRS89) - Ellipsoïde : IAG GRS 1980

Longitude (dms) :

**2° 19' 38.7" E**

Latitude (dms) :

**49° 53' 13.0" N**

Système : RGF93 (ETRS89) - Projection : LAMBERT-93

E (km) :

**651.63**

N (km) :

**6976.68**Département : **SOMME** Numéro INSEE : **80021** Commune : **AMIENS**Voie suivie : **VOIE FERREE**de : **AMIENS (GARE DU NORD)** à : **D.1 VERS DAOURS**Coté : **Droit**PK : **-**Distance : **0,39 km du repère** **DG - 8**Localisation : **AU PASSAGE SUPERIEUR D'UNE RUE**Support : **PONT-ROUTE DIT DE LA "SOLITUDE GRESSSET"**Partie support : **CHAINE VERTICALE SUD-EST DU PIEDROIT DE LA CULEE SUD-OUEST, FACE NORD-EST, FACE VOIE FERREE**Repèrments : **A 0.30 M DE L'EXTREMITE SUD-EST****A 0.52 M AU-DESSUS DU SOL**Remarques : **Exploitable par GPS depuis une station excentrée**

Le repère est au centre de la photo



Carte : 2308 AMIENS

## Avertissement

Compte-tenu des risques de déplacement des repères, il est indispensable de rattacher vos opérations de nivellement à plusieurs repères proches, ceci afin de contrôler leur stabilité.

La responsabilité de l'IGN ne saurait être engagée en l'absence d'un tel contrôle. En savoir plus sur les mouvements verticaux.

Toute remarque concernant la destruction, la disparition ou le mauvais état des repères doit être signalée au Service de Géodésie et de Métrologie : [geodesie@ign.fr](mailto:geodesie@ign.fr)© 2009 IGN - INSTITUT NATIONAL DE L'INFORMATION GÉOGRAPHIQUE ET FORESTIÈRE  
73 Avenue de Paris 94165 SAINT-MANDE CEDEX

## Repère de nivellement

Système d'altitude : NGF-IGN 1969

Matricule :

**DG - 5****35,594 m**

Année de dernière détermination : 2008

ALTITUDE NORMALE

**Repère vu en place en 2008**Type : **M REPERE CYLINDRIQUE DU NIVELLEMENT GENERAL**

Complément :

Système : RGF93 (ETRS89) - Ellipsoïde : IAG GRS 1980

Longitude (dms) :

**2° 18' 32.5" E**

Latitude (dms) :

**49° 53' 23.5" N**

Système : RGF93 (ETRS89) - Projection : LAMBERT-93

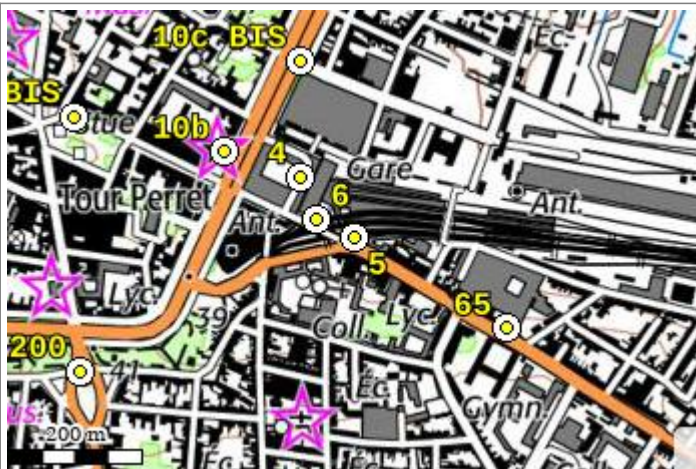
E (km) :

**650.31**

N (km) :

**6977.01**Département : **SOMME** Numéro INSEE : **80021** Commune : **AMIENS**Voie suivie : **VOIE FERREE**de : **AMIENS (GARE DU NORD)** à : **BOVES (GARE)**Coté : **Gauche**PK : **-**Distance : **0,15 km** du repère **DG - 4**Localisation : **DANS L'AGGLOMERATION**Support : **GARE DU NORD**Partie support : **MUR DE FACADE SUD-OUEST, FACE A LA RUE JULES BARNI (N.29)**Repèrments : **A 0.63 M AU SUD-EST D'UN ACCES AUX QUAIS****A 0.30 M AU-DESSUS DU TROTTOIR**Remarques : **Exploitable par GPS depuis une station excentrée**

Le repère est au centre de la photo



Carte : 2308 AMIENS

## Avertissement

Compte-tenu des risques de déplacement des repères, il est indispensable de rattacher vos opérations de nivellement à plusieurs repères proches, ceci afin de contrôler leur stabilité.

La responsabilité de l'IGN ne saurait être engagée en l'absence d'un tel contrôle. En savoir plus sur les mouvements verticaux.

Toute remarque concernant la destruction, la disparition ou le mauvais état des repères doit être signalée au Service de Géodésie et de Métrologie : [geodesie@ign.fr](mailto:geodesie@ign.fr)

© 2009 IGN - INSTITUT NATIONAL DE L'INFORMATION GÉOGRAPHIQUE ET FORESTIÈRE  
73 Avenue de Paris 94165 SAINT-MANDE CEDEX



## Repère de nivellement

Système d'altitude : NGF-IGN 1969

Matricule :

**DG - 4****36,219 m**

Année de dernière détermination : 2008

ALTITUDE NORMALE

**Repère vu en place en 2008**Type : **M REPERE CYLINDRIQUE DU NIVELLEMENT GENERAL**

Complément :

Système : RGF93 (ETRS89) - Ellipsoïde : IAG GRS 1980

Longitude (dms) : **2° 18' 28.4" E**Latitude (dms) : **49° 53' 26.5" N**

Système : RGF93 (ETRS89) - Projection : LAMBERT-93

E (km) : **650.23**N (km) : **6977.11**Département : **SOMME** Numéro INSEE : **80021** Commune : **AMIENS**Voie suivie : **VOIE FERREE**de : **AMIENS (GARE DU NORD)** à : **BOVES (GARE)**Coté : **Gauche** PK : **-** Distance : **0,82 km du repère** **DG - 3**Localisation : **DANS L'AGGLOMERATION**Support : **GARE DU NORD**Partie support : **MUR DE FACADE OUEST DU HALL, FACE AU PARKING**Repèrtements : **A 0.82 M AU NORD D'UNE DES PORTES****A 0.31 M AU-DESSUS DU TROTTOIR**Remarques : **Exploitable par GPS depuis une station excentrée**

Le repère est au centre de la photo



Carte : 2308 AMIENS

## Avertissement

Compte-tenu des risques de déplacement des repères, il est indispensable de rattacher vos opérations de nivellement à plusieurs repères proches, ceci afin de contrôler leur stabilité.

La responsabilité de l'IGN ne saurait être engagée en l'absence d'un tel contrôle. En savoir plus sur les mouvements verticaux.

Toute remarque concernant la destruction, la disparition ou le mauvais état des repères doit être signalée au Service de Géodésie et de Métrologie : [geodesie@ign.fr](mailto:geodesie@ign.fr)© 2009 IGN - INSTITUT NATIONAL DE L'INFORMATION GÉOGRAPHIQUE ET FORESTIÈRE  
73 Avenue de Paris 94165 SAINT-MANDE CEDEX

## Repère de nivellement

Système d'altitude : NGF-IGN 1969

Matricule :

**DG - 3****40,690 m**

Année de dernière détermination : 2008

ALTITUDE NORMALE

**Repère vu en place en 2008**Type : **B REPERE BOURDALOUE**Complément : **VILLE D'AMIENS NO 46**

Système : RGF93 (ETRS89) - Ellipsoïde : IAG GRS 1980

Longitude (dms) :

**2° 17' 59.7" E**

Latitude (dms) :

**49° 53' 17.3" N**

Système : RGF93 (ETRS89) - Projection : LAMBERT-93

E (km) :

**649.65**

N (km) :

**6976.82**Département : **SOMME** Numéro INSEE : **80021** Commune : **AMIENS**Voie suivie : **BOULEVARD PASTEUR**de : **GARE SAINT-ROCH à : GARE DU NORD**Coté : **Droit**PK : **-**Distance : **0,32 km du repère** **DG - 2**Localisation : **A 60 M AU SUD DU BOULEVARD, RUE LEMERCHIER, AU PASSAGE SUPERIEUR D'UNE VOIE FERREE**Support : **PONT-ROUTE**Partie support : **PARAPET EST, FACE OUEST, FACE RUE**Repèrments : **A 0.54 M DE L'EXTREMITE SUD****A 0.53 M AU-DESSOUS DU SOMMET**Remarques : **Exploitable directement par GPS**

Le repère est au centre de la photo



Carte : 2308 AMIENS

## Avertissement

Compte-tenu des risques de déplacement des repères, il est indispensable de rattacher vos opérations de nivellement à plusieurs repères proches, ceci afin de contrôler leur stabilité.

La responsabilité de l'IGN ne saurait être engagée en l'absence d'un tel contrôle. En savoir plus sur les mouvements verticaux.

Toute remarque concernant la destruction, la disparition ou le mauvais état des repères doit être signalée au Service de Géodésie et de Métrologie : geodesie@ign.fr

© 2009 IGN - INSTITUT NATIONAL DE L'INFORMATION GÉOGRAPHIQUE ET FORESTIÈRE  
73 Avenue de Paris 94165 SAINT-MANDE CEDEX



## Repère de nivellement

Système d'altitude : NGF-IGN 1969

Matricule :

**DG - 1a****30,429 m**

Année de dernière détermination : 1991

ALTITUDE NORMALE

Repère vu en place en 2005


Type : **REPERE BOULE**

Complément :

Système : RGF93 (ETRS89) - Ellipsoïde : IAG GRS 1980

Longitude (dms) : **2° 17' 27.6" E**Latitude (dms) : **49° 53' 24.6" N**

Système : RGF93 (ETRS89) - Projection : LAMBERT-93

E (km) : **649.01**N (km) : **6977.06**Département : **SOMME** Numéro INSEE : **80021** Commune : **AMIENS**Voie suivie : **BOULEVARD CARNOT**de : **GARE SAINT-ROCH** à : **GARE DU NORD**Coté : **Droit** PK : **-** Distance : **0,27 km du repère** **DG - 1**Localisation : **AU PASSAGE INFÉRIEUR D'UNE VOIE FERRÉE (PK.131.98)**Support : **PONT-ROUTE**Partie support : **PIEDROIT DE LA CULÉE SUD-OUEST, FACE NORD-EST, FACE VOIE FERRÉE**Repèrments : **A 1.51 M DE L'EXTREMITÉ SUD-EST****A 0.48 M AU-DESSUS DU SOL**Remarques : **Exploitable par GPS depuis une station excentrée**

Le repère est au centre de la photo



Carte : 2308 AMIENS

## Avertissement

Compte-tenu des risques de déplacement des repères, il est indispensable de rattacher vos opérations de nivellement à plusieurs repères proches, ceci afin de contrôler leur stabilité.

La responsabilité de l'IGN ne saurait être engagée en l'absence d'un tel contrôle. En savoir plus sur les mouvements verticaux.

Toute remarque concernant la destruction, la disparition ou le mauvais état des repères doit être signalée au Service de Géodésie et de Métrologie : geodesie@ign.fr

© 2009 IGN - INSTITUT NATIONAL DE L'INFORMATION GÉOGRAPHIQUE ET FORESTIÈRE  
73 Avenue de Paris 94165 SAINT-MANDE CEDEX

## Repère de nivellement

Système d'altitude : NGF-IGN 1969

Matricule :

**DG - 2****40,217 m**

Année de dernière détermination : 2008

ALTITUDE NORMALE

Repère vu en place en 2008

Type : **REPERE LOCAL**Complément : **VILLE D'AMIENS**

Système : RGF93 (ETRS89) - Ellipsoïde : IAG GRS 1980

Longitude (dms) : **2° 17' 46.2" E**Latitude (dms) : **49° 53' 17.5" N**

Système : RGF93 (ETRS89) - Projection : LAMBERT-93

E (km) : **649.38**N (km) : **6976.83**Département : **SOMME** Numéro INSEE : **80021** Commune : **AMIENS**Voie suivie : **BOULEVARD PASTEUR**de : **GARE SAINT-ROCH** à : **GARE DU NORD**Coté : **Droit** PK : **-** Distance : **0,69 km du repère** **DG - 1a**Localisation : **A AMIENS, PLACE LONGUEVILLE**Support : **CIRQUE MUNICIPAL**Partie support : **SOUBASSEMENT DU PILIER SUD DE L'ENTREE EST**Repèrlements : **A L'AXE****A 0.88 M AU-DESSOUS DE L'ARETE SUPERIEURE**Remarques : **Exploitable par GPS depuis une station excentrée**

Le repère est au centre de la photo



Carte : 2308 AMIENS

## Avertissement

Compte-tenu des risques de déplacement des repères, il est indispensable de rattacher vos opérations de nivellement à plusieurs repères proches, ceci afin de contrôler leur stabilité.

La responsabilité de l'IGN ne saurait être engagée en l'absence d'un tel contrôle. En savoir plus sur les mouvements verticaux.

Toute remarque concernant la destruction, la disparition ou le mauvais état des repères doit être signalée au Service de Géodésie et de Métrologie : [geodesie@ign.fr](mailto:geodesie@ign.fr)© 2009 IGN - INSTITUT NATIONAL DE L'INFORMATION GÉOGRAPHIQUE ET FORESTIÈRE  
73 Avenue de Paris 94165 SAINT-MANDE CEDEX



## Repère de nivellement

Matricule :

**DG - 1**

Système d'altitude : NGF-IGN 1969

**37,408 m**

Année de dernière détermination : 1991

ALTITUDE NORMALE

**Repère vu en place en 2005**Type : **M REPERE CYLINDRIQUE DU NIVELLEMENT GENERAL**

Complément :

Système : RGF93 (ETRS89) - Ellipsoïde : IAG GRS 1980

Longitude (dms) :

**2° 17' 24.4" E**

Latitude (dms) :

**49° 53' 24.9" N**

Système : RGF93 (ETRS89) - Projection : LAMBERT-93

E (km) :

**648.95**

N (km) :

**6977.07**Département : **SOMME** Numéro INSEE : **80021** Commune : **AMIENS**Voie suivie : **BOULEVARD CARNOT**de : **GARE SAINT-ROCH** à : **GARE DU NORD**Coté : **Droit**PK : **-**Distance : **0,62 km du repère** **DGN'**Localisation : **A "AMIENS", ESPLANADE BRANLY**Support : **EGLISE SAINT-HONORE**Partie support : **SOUBASSEMENT DU MUR DE FACADE D'ENTREE SUD-EST**Repèrments : **A 0.79 M DE L'EXTREMITE SUD-OUEST****A 0.06 M AU-DESSOUS DE L'ARETE SUPERIEURE**Remarques : **Exploitable par GPS depuis une station excentrée****Ce repère appartient à un point primordial.****Le repère est au centre de la photo****Carte : 2308 AMIENS****Avertissement**

Compte-tenu des risques de déplacement des repères, il est indispensable de rattacher vos opérations de nivellement à plusieurs repères proches, ceci afin de contrôler leur stabilité.

La responsabilité de l'IGN ne saurait être engagée en l'absence d'un tel contrôle. En savoir plus sur les mouvements verticaux.

Toute remarque concernant la destruction, la disparition ou le mauvais état des repères doit être signalée au Service de Géodésie et de Métrologie : [geodesie@ign.fr](mailto:geodesie@ign.fr)

© 2009 IGN - INSTITUT NATIONAL DE L'INFORMATION GÉOGRAPHIQUE ET FORESTIÈRE  
73 Avenue de Paris 94165 SAINT-MANDE CEDEX

## Repère de nivellement

Système d'altitude : NGF-IGN 1969

Matricule :

**D.B.O3 - 97****55,268 m**

Année de dernière détermination : 1991

ALTITUDE NORMALE

**Repère vu en place en 2005**Type : **REPERE BOULE**

Complément :

Système : RGF93 (ETRS89) - Ellipsoïde : IAG GRS 1980

Longitude (dms) :

**2° 17' 52.9" E**

Latitude (dms) :

**49° 54' 35.5" N**

Système : RGF93 (ETRS89) - Projection : LAMBERT-93

E (km) :

**649.54**

N (km) :

**6979.24**Département : **SOMME** Numéro INSEE : **80021** Commune : **AMIENS**Voie suivie : **D.933 (RUE FRANKLIN ROOSEVELT)**de : **AMIENS (N.1 AV. DE L'EUROPE)** à : **AMIENS (D.12 RUE A DUROUCHEZ)**Coté : **Droit**PK : **-**Distance : **1,06 km du repère** **D.B.O3 - 99**Localisation : **A AMIENS, RUE FRANKLIN ROOSEVELT, FACE AU NO 85**Support : **TRANSFORMATEUR**Partie support : **MUR DE FACADE SUD-OUEST, FACE RUE**Repèrments : **A 0.20 M DE L'EXTREMITE SUD-EST****A 0.22 M AU-DESSUS DE L'ARETE SUPERIEURE DU SOUBASSEMENT**Remarques : **Exploitable par GPS depuis une station excentrée**

Le repère est au centre de la photo



Carte : 2308 AMIENS

## Avertissement

Compte-tenu des risques de déplacement des repères, il est indispensable de rattacher vos opérations de nivellement à plusieurs repères proches, ceci afin de contrôler leur stabilité.

La responsabilité de l'IGN ne saurait être engagée en l'absence d'un tel contrôle. En savoir plus sur les mouvements verticaux.

Toute remarque concernant la destruction, la disparition ou le mauvais état des repères doit être signalée au Service de Géodésie et de Métrologie : geodesie@ign.fr

© 2009 IGN - INSTITUT NATIONAL DE L'INFORMATION GÉOGRAPHIQUE ET FORESTIÈRE  
73 Avenue de Paris 94165 SAINT-MANDE CEDEX



## Repère de nivellement

Système d'altitude : NGF-IGN 1969

Matricule :

**D.B.O3 - 99****43,285 m**

Année de dernière détermination : 1991

ALTITUDE NORMALE

Repère vu en place en 2005

Type : **REPERE BOULE**

Complément :

Système : RGF93 (ETRS89) - Ellipsoïde : IAG GRS 1980

Longitude (dms) : **2° 17' 33.4" E**Latitude (dms) : **49° 55' 05.9" N**

Système : RGF93 (ETRS89) - Projection : LAMBERT-93

E (km) : **649.15**N (km) : **6980.19**Département : **SOMME** Numéro INSEE : **80021** Commune : **AMIENS**Voie suivie : **D.933 (RUE FRANKLIN ROOSEVELT)**de : **AMIENS (N.1 AV. DE L'EUROPE)** à : **AMIENS (D.12 RUE A DUROUCHEZ)**Coté : **Droit** PK : **-** Distance : **0,64 km du repère** **D.B.O3 - 100**Localisation : **A AMIENS, RUE FRANKLIN ROOSEVELT, AU NORD DE L'ANCIENNE STATION SERVICE**Support : **CLOTURE**Partie support : **PILIER EN BRIQUES, FACE SUD-OUEST, FACE RUE**Repèrlements : **A L'AXE****A 1.80 M AU-DESSOUS DU SOMMET**Remarques : **Exploitable par GPS depuis une station excentrée**

Le repère est au centre de la photo



Carte : 2308 AMIENS

## Avertissement

Compte-tenu des risques de déplacement des repères, il est indispensable de rattacher vos opérations de nivellement à plusieurs repères proches, ceci afin de contrôler leur stabilité.

La responsabilité de l'IGN ne saurait être engagée en l'absence d'un tel contrôle. En savoir plus sur les mouvements verticaux.

Toute remarque concernant la destruction, la disparition ou le mauvais état des repères doit être signalée au Service de Géodésie et de Métrologie : geodesie@ign.fr

© 2009 IGN - INSTITUT NATIONAL DE L'INFORMATION GÉOGRAPHIQUE ET FORESTIÈRE  
73 Avenue de Paris 94165 SAINT-MANDE CEDEX

## Repère de nivellement

Matricule :

**D.B.O3 - 93**

Système d'altitude : NGF-IGN 1969

**26,976 m**

Année de dernière détermination : 1991

ALTITUDE NORMALE

**Repère vu en place en 2005**Type : **B REPERE BOURDALOUE**Complément : **VILLE D'AMIENS**

Système : RGF93 (ETRS89) - Ellipsoïde : IAG GRS 1980

Longitude (dms) :

**2° 17' 16.3" E**

Latitude (dms) :

**49° 54' 14.3" N**

Système : RGF93 (ETRS89) - Projection : LAMBERT-93

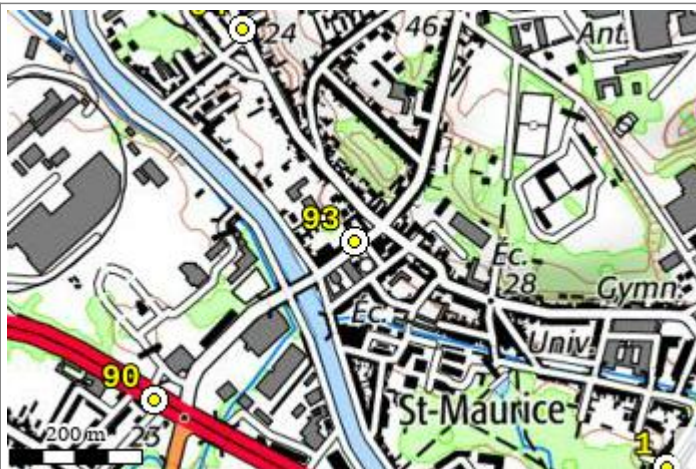
E (km) :

**648.80**

N (km) :

**6978.59**Département : **SOMME** Numéro INSEE : **80021** Commune : **AMIENS**Voie suivie : **RUE CAGNARD**de : **QUAI DE LA SOMME** à : **RUE SAINT-MAURICE**Coté : **Droit**PK : **-**Distance : **0,42 km du repère** **D.B.O3 - 94**Localisation : **A AMIENS, RUE CAGNARD, A 40 M AU SUD DU CARREFOUR AVEC LA RUE SAINT MAURICE**Support : **PRESBYTERE**Partie support : **MUR PIGNON NORD-OUEST, FACE A LA RUE CAGNARD**Repèrments : **A 3.93 M DE L'EXTREMITÉ NORD-EST DU MUR DE CLOTURE****A 0.40 M AU-DESSUS DU TROTTOIR**Remarques : **Exploitable par GPS depuis une station excentrée**

Le repère est au centre de la photo



Carte : 2308 AMIENS

## Avertissement

Compte-tenu des risques de déplacement des repères, il est indispensable de rattacher vos opérations de nivellement à plusieurs repères proches, ceci afin de contrôler leur stabilité.

La responsabilité de l'IGN ne saurait être engagée en l'absence d'un tel contrôle. En savoir plus sur les mouvements verticaux.

Toute remarque concernant la destruction, la disparition ou le mauvais état des repères doit être signalée au Service de Géodésie et de Métrologie : [geodesie@ign.fr](mailto:geodesie@ign.fr)

© 2009 IGN - INSTITUT NATIONAL DE L'INFORMATION GÉOGRAPHIQUE ET FORESTIÈRE  
73 Avenue de Paris 94165 SAINT-MANDE CEDEX



## Repère de nivellement

Matricule :

**D.B.O3 - 94**

Système d'altitude : NGF-IGN 1969

**23,747 m**

Année de dernière détermination : 1991

ALTITUDE NORMALE

**Repère vu en place en 2005**Type : **REPERE BOULE**

Complément :

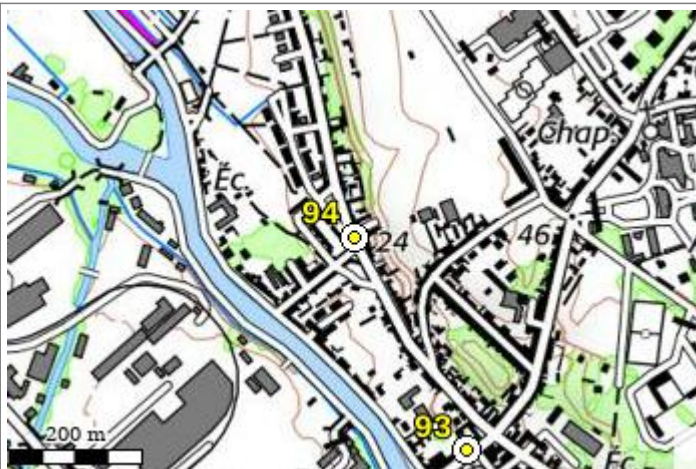
Système : RGF93 (ETRS89) - Ellipsoïde : IAG GRS 1980

Longitude (dms) : **2° 17' 07.6" E**Latitude (dms) : **49° 54' 24.6" N**

Système : RGF93 (ETRS89) - Projection : LAMBERT-93

E (km) : **648.63**N (km) : **6978.92**Département : **SOMME** Numéro INSEE : **80021** Commune : **AMIENS**Voie suivie : **D.191 (RUE SAINT-MAURICE)**de : **AMIENS (N.1)** à : **SAINT-SAUVEUR (D.97)**Côté : **Gauche** PK : **-** Distance : **0,56 km du repère** **D.B.O3 - 95**Localisation : **A AMIENS, A L'OUEST DU CARREFOUR AVEC LA RUE DE LA FALAISE, AU NO 201 RUE SAINT-MAURICE**Support : **IMMEUBLE COLLECTIF**Partie support : **MUR DE FACADE EST FORMANT PAN COUPE, FACE CARREFOUR**Repèrtements : **A 0.30 M DE L'EXTREMITE SUD****A 0.54 M AU-DESSUS DU TROTTOIR**Remarques : **Exploitable par GPS depuis une station excentrée**

Le repère est au centre de la photo



Carte : 2308 AMIENS

## Avertissement

Compte-tenu des risques de déplacement des repères, il est indispensable de rattacher vos opérations de nivellement à plusieurs repères proches, ceci afin de contrôler leur stabilité.

La responsabilité de l'IGN ne saurait être engagée en l'absence d'un tel contrôle. En savoir plus sur les mouvements verticaux.

Toute remarque concernant la destruction, la disparition ou le mauvais état des repères doit être signalée au Service de Géodésie et de Métrologie : [geodesie@ign.fr](mailto:geodesie@ign.fr)

© 2009 IGN - INSTITUT NATIONAL DE L'INFORMATION GÉOGRAPHIQUE ET FORESTIÈRE  
73 Avenue de Paris 94165 SAINT-MANDE CEDEX

## Repère de nivellement

Système d'altitude : NGF-IGN 1969

Matricule :

**D.B.O3 - 95****20,963 m**

Année de dernière détermination : 1991

ALTITUDE NORMALE

Repère vu en place en 2005

Type : REPERE CADASTRE

Complément :

Système : RGF93 (ETRS89) - Ellipsoïde : IAG GRS 1980

Longitude (dms) :

**2° 17' 00.3" E**

Latitude (dms) :

**49° 54' 41.6" N**

Système : RGF93 (ETRS89) - Projection : LAMBERT-93

E (km) :

**648.49**

N (km) :

**6979.44**

Département : SOMME Numéro INSEE : 80021 Commune : AMIENS

Voie suivie : D.191 (RUE GUTENBERG)

de : AMIENS (N.1) à : SAINT-SAUVEUR (D.97)

Coté : Droit

PK : -

Distance : 1,00 km du repère D.B.O3 - 96

Localisation : A AMIENS, A L'ANGLE SUD DU CIMETIERE DE LA MADELEINE, AU DROIT DU CARREFOUR DE L'ALLEE DES ACACIAS

Support : CIMETIERE DE LA MADELEINE

Partie support : MUR DE CLOTURE SUD-OUEST, FACE ROUTE

Repèrments : A 0.12 M AU NORD-OUEST DE L'ESCALIER

A 0.16 M AU-DESSUS DU TROTTOIR

Remarques : Exploitable par GPS depuis une station excentrée



Le repère est au centre de la photo



Carte : 2308 AMIENS

## Avertissement

Compte-tenu des risques de déplacement des repères, il est indispensable de rattacher vos opérations de nivellement à plusieurs repères proches, ceci afin de contrôler leur stabilité.

La responsabilité de l'IGN ne saurait être engagée en l'absence d'un tel contrôle. En savoir plus sur les mouvements verticaux.

Toute remarque concernant la destruction, la disparition ou le mauvais état des repères doit être signalée au Service de Géodésie et de Métrologie : geodesie@ign.fr

© 2009 IGN - INSTITUT NATIONAL DE L'INFORMATION GÉOGRAPHIQUE ET FORESTIÈRE  
73 Avenue de Paris 94165 SAINT-MANDE CEDEX



## Repère de nivellement

Système d'altitude : NGF-IGN 1969

Matricule :

**D.B.O3 - 96****20,045 m**

Année de dernière détermination : 1991

ALTITUDE NORMALE

Repère vu en place en 2005

Type : **REPERE BOULE**

Complément :

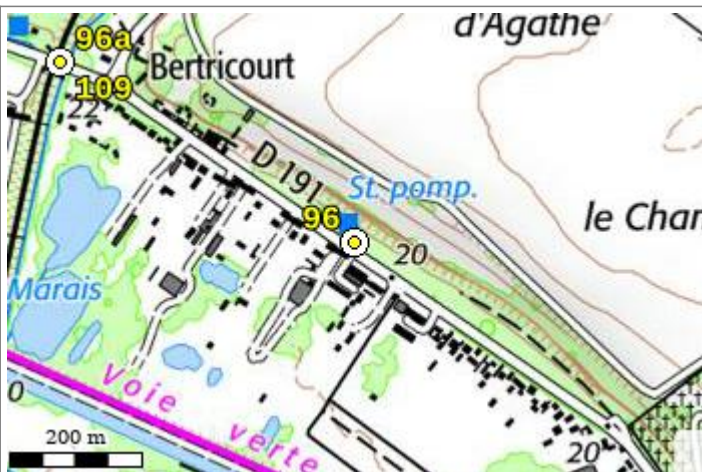
Système : RGF93 (ETRS89) - Ellipsoïde : IAG GRS 1980

Longitude (dms) : **2° 16' 25.5" E**Latitude (dms) : **49° 55' 03.7" N**

Système : RGF93 (ETRS89) - Projection : LAMBERT-93

E (km) : **647.80**N (km) : **6980.13**Département : **SOMME** Numéro INSEE : **80021** Commune : **AMIENS**Voie suivie : **D.191 (RUE GUTENBERG)**de : **AMIENS (N.1)** à : **SAINT-SAUVEUR (D.97)**Coté : **Droit** PK : **-** Distance : **0,49 km du repère** **D.B.O3 - 96a**Localisation : **A AMIENS**Support : **STATION DE POMPAGE**Partie support : **PILIER NORD-OUEST DU PORTAIL, FACE SUD-OUEST, FACE RUE**Repèrments : **A 0.14 M DE L'EXTREMITE SUD-EST****A 1.76 M AU-DESSOUS DU SOMMET**Remarques : **Exploitable par GPS depuis une station excentrée**

Le repère est au centre de la photo



Carte : 2308 AMIENS

## Avertissement

Compte-tenu des risques de déplacement des repères, il est indispensable de rattacher vos opérations de nivellement à plusieurs repères proches, ceci afin de contrôler leur stabilité.

La responsabilité de l'IGN ne saurait être engagée en l'absence d'un tel contrôle. En savoir plus sur les mouvements verticaux.

Toute remarque concernant la destruction, la disparition ou le mauvais état des repères doit être signalée au Service de Géodésie et de Métrologie : geodesie@ign.fr

© 2009 IGN - INSTITUT NATIONAL DE L'INFORMATION GÉOGRAPHIQUE ET FORESTIÈRE  
73 Avenue de Paris 94165 SAINT-MANDE CEDEX

## Repère de nivellement

Matricule :

**D.B.O3 - 96a**

Système d'altitude : NGF-IGN 1969

**19,517 m**

Année de dernière détermination : 1991

ALTITUDE NORMALE

**Repère vu en place en 2005**Type : **B REPERE BOURDALOUE**Complément : **VILLE D'AMIENS**

Système : RGF93 (ETRS89) - Ellipsoïde : IAG GRS 1980

Longitude (dms) :

**2° 16' 03.0" E**

Latitude (dms) :

**49° 55' 12.6" N**

Système : RGF93 (ETRS89) - Projection : LAMBERT-93

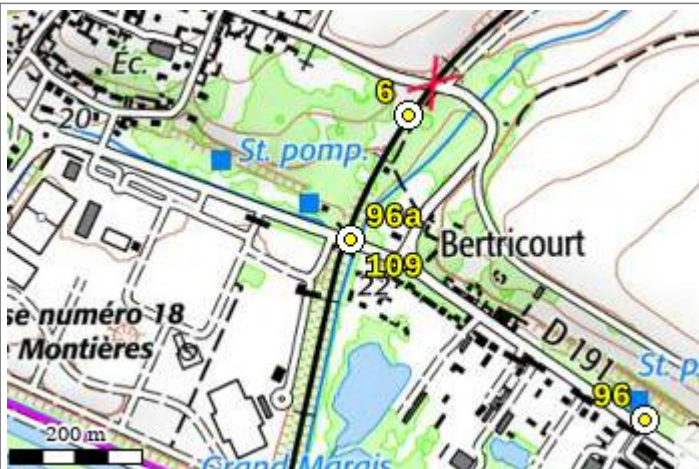
E (km) :

**647.35**

N (km) :

**6980.41**Département : **SOMME** Numéro INSEE : **80021** Commune : **AMIENS**Voie suivie : **D.191 (RUE GUTENBERG)**de : **AMIENS (N.1)** à : **SAINT-SAUVEUR (D.97)**Coté : **Gauche**PK : **-**Distance : **0,03 km du repère****D.B.O3 - 109**Localisation : **AU PASSAGE DE LA RUE GUTENBERG SOUS LA VOIE FERREE, AU HAMEAU DE BERTRICOURT**Support : **PONT-RAIL**Partie support : **PIEDROIT DE LA CULEE SUD, FACE NORD, FACE RUE**Repèrments : **A 7.30 M DE L'EXTREMITE EST****A 0.10 M AU-DESSUS DU TROTTOIR**Remarques : **Exploitable par GPS depuis une station excentrée**

Le repère est au centre de la photo



Carte : 2308 AMIENS

## Avertissement

Compte-tenu des risques de déplacement des repères, il est indispensable de rattacher vos opérations de nivellement à plusieurs repères proches, ceci afin de contrôler leur stabilité.

La responsabilité de l'IGN ne saurait être engagée en l'absence d'un tel contrôle. En savoir plus sur les mouvements verticaux.

Toute remarque concernant la destruction, la disparition ou le mauvais état des repères doit être signalée au Service de Géodésie et de Métrologie : [geodesie@ign.fr](mailto:geodesie@ign.fr)

© 2009 IGN - INSTITUT NATIONAL DE L'INFORMATION GÉOGRAPHIQUE ET FORESTIÈRE  
73 Avenue de Paris 94165 SAINT-MANDE CEDEX



## Repère de nivellement

Système d'altitude : NGF-IGN 1969

Matricule :

**D.B.O3 - 9****36,902 m**

Année de dernière détermination : 2013

ALTITUDE NORMALE

Repère vu en place en 2013

Type : **REPERE LOCAL**Complément : **VILLE D'AMIENS**

Système : RGF93 (ETRS89) - Ellipsoïde : IAG GRS 1980

Longitude (dms) :

**2° 18' 04.0" E**

Latitude (dms) :

**49° 53' 35.0" N**

Système : RGF93 (ETRS89) - Projection : LAMBERT-93

E (km) :

**649.74**

N (km) :

**6977.37**Département : **SOMME** Numéro INSEE : **80021** Commune : **AMIENS**Voie suivie : **RUE ROBERT DE LUZARCHES**

de : à :

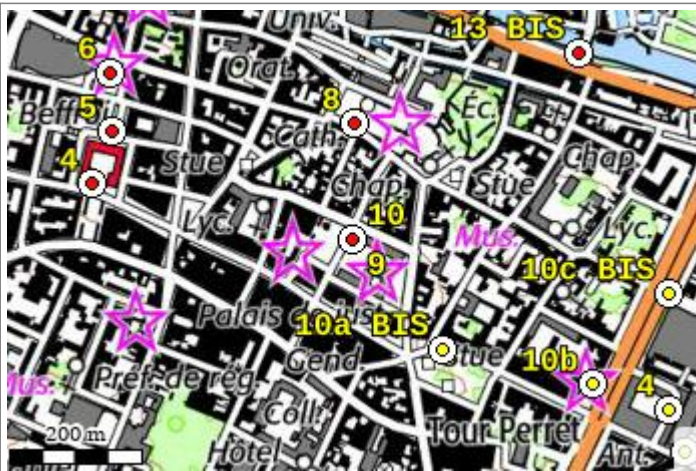
Coté :

PK : -

Distance :

**0,19** km du repère**D.B.O3 - 8**Localisation : **AU CARREFOUR AVEC LA RUE LESUEUR**Support : **MUR DE CLOTURE DU PALAIS DE JUSTICE**Partie support : **PARTIE ARRONDIE NORD-OUEST, FACE AU CARREFOUR**Repèrtements : **A L'AXE****A 0.70 M AU-DESSUS DU TROTTOIR**Remarques : **Exploitable par GPS depuis une station excentrée****Ce repère appartient à un triplet.****Liste des repères du triplet : D.B.O3 - 10 , D.B.O3 - 13 BIS , D.B.O3 - 4 , D.B.O3 - 5 , D.B.O3 - 6 , D.B.O3 - 8 , D.B.O3 - 9**

Le repère est au centre de la photo



Carte : 2308 AMIENS

## Avertissement

Compte-tenu des risques de déplacement des repères, il est indispensable de rattacher vos opérations de nivellement à plusieurs repères proches, ceci afin de contrôler leur stabilité.

La responsabilité de l'IGN ne saurait être engagée en l'absence d'un tel contrôle. En savoir plus sur les mouvements verticaux.

Toute remarque concernant la destruction, la disparition ou le mauvais état des repères doit être signalée au Service de Géodésie et de Métrologie : geodesie@ign.fr

© 2009 IGN - INSTITUT NATIONAL DE L'INFORMATION GÉOGRAPHIQUE ET FORESTIÈRE  
73 Avenue de Paris 94165 SAINT-MANDE CEDEX

## Repère de nivellement

Matricule :

**D.B.O3 - 91**

Système d'altitude : NGF-IGN 1969

**23,375 m**

Année de dernière détermination : 1991

ALTITUDE NORMALE

**Repère vu en place en 2005**Type : **B REPERE BOURDALOUE**Complément : **VILLE D'AMIENS**

Système : RGF93 (ETRS89) - Ellipsoïde : IAG GRS 1980

Longitude (dms) :

**2° 16' 38.9" E**

Latitude (dms) :

**49° 54' 08.4" N**

Système : RGF93 (ETRS89) - Projection : LAMBERT-93

E (km) :

**648.05**

N (km) :

**6978.42**Département : **SOMME** Numéro INSEE : **80021** Commune : **AMIENS**Voie suivie : **RUE DU FAUBOURG DE HEM**de : **RUE DU CHATEAU MILAN à : RUE D'ABBEVILLE**Coté : **Gauche**PK : **-**Distance : **0,54 km du repère** **D.B.O3 - 90**Localisation : **A AMIENS, FAUBOURD DE HEM, FACE AU 182 RUE DU FAUBOURG DE HEM**Support : **ECOLE**Partie support : **SOUBASSEMENT DU PILASTRE NORD-OUEST DU PORCHE, FACE NORD-EST, FACE RUE**Repèrlements : **A L'AXE****A 0.07 M AU-DESSOUS DE L'ARETE SUPERIEURE**Remarques : **Exploitable par GPS depuis une station excentrée**

Le repère est au centre de la photo



Carte : 2308 AMIENS

## Avertissement

Compte-tenu des risques de déplacement des repères, il est indispensable de rattacher vos opérations de nivellement à plusieurs repères proches, ceci afin de contrôler leur stabilité.

La responsabilité de l'IGN ne saurait être engagée en l'absence d'un tel contrôle. En savoir plus sur les mouvements verticaux.

Toute remarque concernant la destruction, la disparition ou le mauvais état des repères doit être signalée au Service de Géodésie et de Métrologie : [geodesie@ign.fr](mailto:geodesie@ign.fr)

© 2009 IGN - INSTITUT NATIONAL DE L'INFORMATION GÉOGRAPHIQUE ET FORESTIÈRE  
73 Avenue de Paris 94165 SAINT-MANDE CEDEX



## Repère de nivellement

Matricule :

**D.B.O3 - 92**

Système d'altitude : NGF-IGN 1969

**29,773 m**

Année de dernière détermination : 1991

ALTITUDE NORMALE

**Repère vu en place en 2005**Type : **REPERE BOULE**

Complément :

Système : RGF93 (ETRS89) - Ellipsoïde : IAG GRS 1980

Longitude (dms) :

**2° 16' 17.7" E**

Latitude (dms) :

**49° 54' 21.1" N**

Système : RGF93 (ETRS89) - Projection : LAMBERT-93

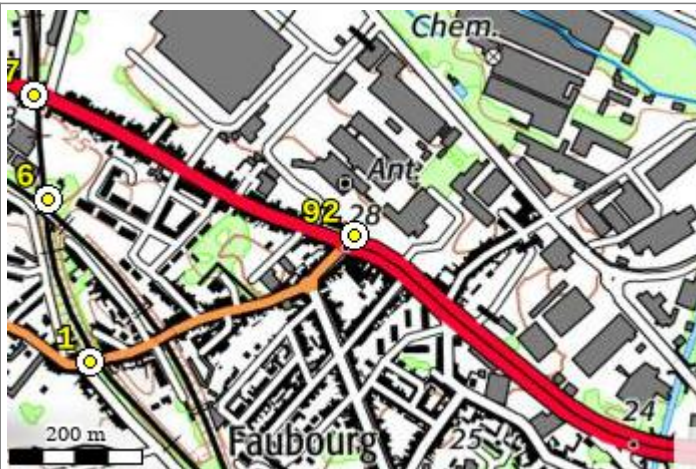
E (km) :

**647.63**

N (km) :

**6978.82**Département : **SOMME** Numéro INSEE : **80021** Commune : **AMIENS**Voie suivie : **N.235 (RUE DU FAUBOURG DE HEM)**de : **AMIENS (N.1)** à : **AILLY-SUR-SOMME (D.97)**Coté : **Droit**PK : **-**Distance : **0,62 km du repère** **D.B.O3 - 91**Localisation : **A AMIENS, FAUBOURG DE HEM, AU NORD DU CARREFOUR AVEC LA RUE D'ABBEVILLE ET LA ROUTE DE SAVEUSE (D.211)**Support : **TRANSFORMATEUR**Partie support : **MUR DE FACADE SUD-OUEST, FACE CARREFOUR**Repèrtements : **A 0.20 M DE L'EXTREMITE SUD-EST****A 0.47 M AU-DESSUS DU TROTTOIR**Remarques : **Exploitable par GPS depuis une station excentrée**

Le repère est au centre de la photo



Carte : 2308 AMIENS

## Avertissement

Compte-tenu des risques de déplacement des repères, il est indispensable de rattacher vos opérations de nivellement à plusieurs repères proches, ceci afin de contrôler leur stabilité.

La responsabilité de l'IGN ne saurait être engagée en l'absence d'un tel contrôle. En savoir plus sur les mouvements verticaux.

Toute remarque concernant la destruction, la disparition ou le mauvais état des repères doit être signalée au Service de Géodésie et de Métrologie : [geodesie@ign.fr](mailto:geodesie@ign.fr)

© 2009 IGN - INSTITUT NATIONAL DE L'INFORMATION GÉOGRAPHIQUE ET FORESTIÈRE  
73 Avenue de Paris 94165 SAINT-MANDE CEDEX

## Repère de nivellement

Matricule :

**D.B.O3 - 7a**

Système d'altitude : NGF-IGN 1969

**29,358 m**

Année de dernière détermination : 1990

ALTITUDE NORMALE

**Repère vu en place en 2005**Type : **M REPERE CYLINDRIQUE DU NIVELLEMENT GENERAL**

Complément :

Système : RGF93 (ETRS89) - Ellipsoïde : IAG GRS 1980

Longitude (dms) :

**2° 17' 19.9" E**

Latitude (dms) :

**49° 53' 44.4" N**

Système : RGF93 (ETRS89) - Projection : LAMBERT-93

E (km) :

**648.86**

N (km) :

**6977.67**Département : **SOMME** Numéro INSEE : **80021** Commune : **AMIENS**Voie suivie : **BOULEVARD FAIDHERBE**de : **RUE JEAN CATELAS à :BOULEVARD CARNOT**Coté : **Gauche**PK : **-**Distance : **0,20 km du repère** **D.B.O3 - 7**Localisation : **AU CARREFOUR AVEC LA RUE JEAN CATELAS**Support : **ANCIEN POSTE DE POLICE DU QUATRIEME CANTON**Partie support : **MUR DE FACADE NORD, FACE AU CARREFOUR**Repèrlements : **A 10.95 M DU SOUBASSEMENT DE LA CAGE D'ESCALIER OUEST DE L'IMMEUBLE****A 0.45 M AU-DESSUS DU TROTTOIR**Remarques : **Exploitable par GPS depuis une station excentrée**

Le repère est au centre de la photo



Carte : 2308 AMIENS

## Avertissement

Compte-tenu des risques de déplacement des repères, il est indispensable de rattacher vos opérations de nivellement à plusieurs repères proches, ceci afin de contrôler leur stabilité.

La responsabilité de l'IGN ne saurait être engagée en l'absence d'un tel contrôle. En savoir plus sur les mouvements verticaux.

Toute remarque concernant la destruction, la disparition ou le mauvais état des repères doit être signalée au Service de Géodésie et de Métrologie : geodesie@ign.fr

© 2009 IGN - INSTITUT NATIONAL DE L'INFORMATION GÉOGRAPHIQUE ET FORESTIÈRE  
73 Avenue de Paris 94165 SAINT-MANDE CEDEX



## Repère de nivellement

Système d'altitude : NGF-IGN 1969

Matricule :

**D.B.O3 - 8****33,496 m**

Année de dernière détermination : 2013

ALTITUDE NORMALE

Repère vu en place en 2013

Type : **REPERE LOCAL**Complément : **VILLE D'AMIENS**

Système : RGF93 (ETRS89) - Ellipsoïde : IAG GRS 1980

Longitude (dms) :

**2° 18' 04.1" E**

Latitude (dms) :

**49° 53' 40.7" N**

Système : RGF93 (ETRS89) - Projection : LAMBERT-93

E (km) :

**649.75**

N (km) :

**6977.55**Département : **SOMME** Numéro INSEE : **80021** Commune : **AMIENS**Voie suivie : **RUE CORMONT**

de : à :

Coté :

PK : -

Distance :

**0,47** km du repère**D.B.O3 - 6**Localisation : **AU CARREFOUR AVEC LA RUE PORION**Support : **CATHEDRALE D'AMIENS (POINT B DU SITE GEODESIQUE 8002101)**Partie support : **SOUBASSEMENT DU CONTREFORT OUEST DU MUR DE FACADE SUD DU CLOCHER SUD, FACE RUE CORMONT**Repèrments : **A 1.16 M DE L'EXTREMITE OUEST****A 0.40 M AU-DESSUS DU SOL**Remarques : **Exploitable par GPS depuis une station excentrée****Ce repère appartient à un triplet.****Liste des repères du triplet : D.B.O3 - 10 , D.B.O3 - 13 BIS , D.B.O3 - 4 , D.B.O3 - 5 , D.B.O3 - 6 , D.B.O3 - 8 , D.B.O3 - 9**

Le repère est au centre de la photo



Carte : 2308 AMIENS

## Avertissement

Compte-tenu des risques de déplacement des repères, il est indispensable de rattacher vos opérations de nivellement à plusieurs repères proches, ceci afin de contrôler leur stabilité.

La responsabilité de l'IGN ne saurait être engagée en l'absence d'un tel contrôle. En savoir plus sur les mouvements verticaux.

Toute remarque concernant la destruction, la disparition ou le mauvais état des repères doit être signalée au Service de Géodésie et de Métrologie : geodesie@ign.fr

© 2009 IGN - INSTITUT NATIONAL DE L'INFORMATION GÉOGRAPHIQUE ET FORESTIÈRE  
73 Avenue de Paris 94165 SAINT-MANDE CEDEX

## Repère de nivellement

Matricule :

**D.B.O3 - 69**

Système d'altitude : NGF-IGN 1969

**65,822 m**

Année de dernière détermination : 1990

ALTITUDE NORMALE

**Repère vu en place en 2005**Type : **M REPERE CYLINDRIQUE DU NIVELLEMENT GENERAL**

Complément :

Système : RGF93 (ETRS89) - Ellipsoïde : IAG GRS 1980

Longitude (dms) : **2° 19' 06.1" E**Latitude (dms) : **49° 55' 31.3" N**

Système : RGF93 (ETRS89) - Projection : LAMBERT-93

E (km) : **651.01**N (km) : **6980.96**Département : **SOMME** Numéro INSEE : **80021** Commune : **AMIENS**Voie suivie : **D.11**de : **BOULEVARD DE ROUBAIX à :V.O. VERS POULAINVILLE**Coté : **Droit** PK : **-** Distance : **1,32 km du repère** **D.B.O3 - 67**Localisation : **AU PASSAGE SUPERIEUR DE LA VOIE RAPIDE**Support : **PONT DE LA N.25**Partie support : **MUR EN AILE SUD-EST, FACE ROUTE**Repèrments : **A 1.55 M DE L'EXTREMITE SUD****A 0.48 M AU-DESSUS DU TROTTOIR**Remarques : **Exploitable directement par GPS**

Le repère est au centre de la photo



Carte : 2308 AMIENS

## Avertissement

Compte-tenu des risques de déplacement des repères, il est indispensable de rattacher vos opérations de nivellement à plusieurs repères proches, ceci afin de contrôler leur stabilité.

La responsabilité de l'IGN ne saurait être engagée en l'absence d'un tel contrôle. En savoir plus sur les mouvements verticaux.

Toute remarque concernant la destruction, la disparition ou le mauvais état des repères doit être signalée au Service de Géodésie et de Métrologie : geodesie@ign.fr

© 2009 IGN - INSTITUT NATIONAL DE L'INFORMATION GÉOGRAPHIQUE ET FORESTIÈRE  
73 Avenue de Paris 94165 SAINT-MANDE CEDEX



## Repère de nivellement

Système d'altitude : NGF-IGN 1969

Matricule :

**D.B.O3 - 6a****28,452 m**

Année de dernière détermination : 1990

ALTITUDE NORMALE

Repère vu en place en 2005

Type : **REPERE LOCAL**Complément : **VILLE D'AMIENS**

Système : RGF93 (ETRS89) - Ellipsoïde : IAG GRS 1980

Longitude (dms) : **2° 17' 32.2" E**Latitude (dms) : **49° 53' 44.4" N**

Système : RGF93 (ETRS89) - Projection : LAMBERT-93

E (km) : **649.11**N (km) : **6977.67**Département : **SOMME** Numéro INSEE : **80021** Commune : **AMIENS**Voie suivie : **RUE SAINT-JACQUES**

de : à :

Coté : PK : - Distance : **0,35 km du repère** **D.B.O3 - 6**Localisation : **AU NO 6 RUE SAINT-JACQUES**Support : **MAISON**Partie support : **SOUBASSEMENT DE LA CHAÎNE D'ANGLE NORD DU MUR DE FACADE OUEST D'ENTREE, FACE A L'EGLISE**Repèrements : **A 0.65 M DE L'EXTREMITE NORD****A 0.73 M AU-DESSUS DU TROTTOIR**Remarques : **Exploitable par GPS depuis une station excentrée**

Le repère est au centre de la photo



Carte : 2308 AMIENS

## Avertissement

Compte-tenu des risques de déplacement des repères, il est indispensable de rattacher vos opérations de nivellement à plusieurs repères proches, ceci afin de contrôler leur stabilité.

La responsabilité de l'IGN ne saurait être engagée en l'absence d'un tel contrôle. En savoir plus sur les mouvements verticaux.

Toute remarque concernant la destruction, la disparition ou le mauvais état des repères doit être signalée au Service de Géodésie et de Métrologie : geodesie@ign.fr

© 2009 IGN - INSTITUT NATIONAL DE L'INFORMATION GÉOGRAPHIQUE ET FORESTIÈRE  
73 Avenue de Paris 94165 SAINT-MANDE CEDEX

## Repère de nivellement

Matricule :

**D.B.O3 - 7**

Système d'altitude : NGF-IGN 1969

**29,686 m**

Année de dernière détermination : 1990

ALTITUDE NORMALE

**Repère vu en place en 2005**Type : **M REPERE CYLINDRIQUE DU NIVELLEMENT GENERAL**

Complément :

Système : RGF93 (ETRS89) - Ellipsoïde : IAG GRS 1980

Longitude (dms) :

**2° 17' 26.9" E**

Latitude (dms) :

**49° 53' 43.1" N**

Système : RGF93 (ETRS89) - Projection : LAMBERT-93

E (km) :

**649.00**

N (km) :

**6977.63**Département : **SOMME** Numéro INSEE : **80021** Commune : **AMIENS**Voie suivie : **RUE JEAN CATELAS**

de : à :

Coté :

PK : -

Distance :

**0,14 km du repère****D.B.O3 - 6a**Localisation : **AU CARREFOUR AVEC LA RUE JEAN CALVIN**Support : **EGLISE REFORMEE**Partie support : **MUR DE FACADE SUD DU NARTHEX, FACE RUE CATELAS**Repèrments : **A 1.12 M DE L'EXTREMITE OUEST****A 0.50 M AU-DESSUS DU TROTTOIR**Remarques : **Exploitable par GPS depuis une station excentrée**

Le repère est au centre de la photo



Carte : 2308 AMIENS

## Avertissement

Compte-tenu des risques de déplacement des repères, il est indispensable de rattacher vos opérations de nivellement à plusieurs repères proches, ceci afin de contrôler leur stabilité.

La responsabilité de l'IGN ne saurait être engagée en l'absence d'un tel contrôle. En savoir plus sur les mouvements verticaux.

Toute remarque concernant la destruction, la disparition ou le mauvais état des repères doit être signalée au Service de Géodésie et de Métrologie : geodesie@ign.fr

© 2009 IGN - INSTITUT NATIONAL DE L'INFORMATION GÉOGRAPHIQUE ET FORESTIÈRE  
73 Avenue de Paris 94165 SAINT-MANDE CEDEX



## Repère de nivellement

Matricule :

**D.B.O3 - 70**

Système d'altitude : NGF-IGN 1969

**57,108 m**

Année de dernière détermination : 1990

ALTITUDE NORMALE

**Repère vu en place en 2005**Type : **M REPERE CYLINDRIQUE DU NIVELLEMENT GENERAL**

Complément :

Système : RGF93 (ETRS89) - Ellipsoïde : IAG GRS 1980

Longitude (dms) : **2° 19' 21.5" E**Latitude (dms) : **49° 55' 51.8" N**

Système : RGF93 (ETRS89) - Projection : LAMBERT-93

E (km) : **651.33**N (km) : **6981.59**Département : **SOMME** Numéro INSEE : **80021** Commune : **AMIENS**Voie suivie : **D.11**de : **BOULEVARD DE ROUBAIX à : V.O. VERS POULAINVILLE**Coté : **Droit** PK : **-** Distance : **0,70 km du repère** **D.B.O3 - 69**

Localisation :

Support : **MUR DE CLOTURE**Partie support : **FACE ROUTE**Repèrments : **A 0.15 M DE L'EXTREMITE NORD****A 0.60 M AU-DESSUS DU SOL**Remarques : **Exploitable par GPS depuis une station excentrée**

Le repère est au centre de la photo



Carte : 2308 AMIENS

## Avertissement

Compte-tenu des risques de déplacement des repères, il est indispensable de rattacher vos opérations de nivellement à plusieurs repères proches, ceci afin de contrôler leur stabilité.

La responsabilité de l'IGN ne saurait être engagée en l'absence d'un tel contrôle. En savoir plus sur les mouvements verticaux.

Toute remarque concernant la destruction, la disparition ou le mauvais état des repères doit être signalée au Service de Géodésie et de Métrologie : [geodesie@ign.fr](mailto:geodesie@ign.fr)

© 2009 IGN - INSTITUT NATIONAL DE L'INFORMATION GÉOGRAPHIQUE ET FORESTIÈRE  
73 Avenue de Paris 94165 SAINT-MANDE CEDEX

## Repère de nivellement

Matricule :

**D.B.O3 - 63**

Système d'altitude : NGF-IGN 1969

**40,832 m**

Année de dernière détermination : 1990

ALTITUDE NORMALE

**Repère vu en place en 2005**Type : **M REPERE CYLINDRIQUE DU NIVELLEMENT GENERAL**

Complément :

Système : RGF93 (ETRS89) - Ellipsoïde : IAG GRS 1980

Longitude (dms) :

**2° 18' 57.5" E**

Latitude (dms) :

**49° 54' 12.0" N**

Système : RGF93 (ETRS89) - Projection : LAMBERT-93

E (km) :

**650.82**

N (km) :

**6978.51**Département : **SOMME** Numéro INSEE : **80021** Commune : **AMIENS**Voie suivie : **BOULEVARD DE BEAUVILLE**de : **PONT SUR LA SOMME à : D.929 VERS ALBERT**Coté : **Droit**PK : **-**Distance : **0,41 km du repère** **D.B.O3 - 62**Localisation : **AU CARREFOUR AVEC LA RUE ROGER ONFRAY**Support : **MUR DE CLOTURE DE L'HOSPICE SAINT-VICTOR**Partie support : **SOUBASSEMENT DU CONTREFORT A L'ANGLE SUD-OUEST, FACE BOULEVARD**Repèrlements : **A L'AXE****A 0.19 M AU-DESSOUS DE L'ARETE SUPERIEURE**Remarques : **Exploitable par GPS depuis une station excentrée**

Le repère est au centre de la photo



Carte : 2308 AMIENS

## Avertissement

Compte-tenu des risques de déplacement des repères, il est indispensable de rattacher vos opérations de nivellement à plusieurs repères proches, ceci afin de contrôler leur stabilité.

La responsabilité de l'IGN ne saurait être engagée en l'absence d'un tel contrôle. En savoir plus sur les mouvements verticaux.

Toute remarque concernant la destruction, la disparition ou le mauvais état des repères doit être signalée au Service de Géodésie et de Métrologie : [geodesie@ign.fr](mailto:geodesie@ign.fr)

© 2009 IGN - INSTITUT NATIONAL DE L'INFORMATION GÉOGRAPHIQUE ET FORESTIÈRE  
73 Avenue de Paris 94165 SAINT-MANDE CEDEX



## Repère de nivellement

Matricule :

**D.B.O3 - 64**

Système d'altitude : NGF-IGN 1969

**42,430 m**

Année de dernière détermination : 1990

ALTITUDE NORMALE

**Repère vu en place en 2005**Type : **REPERE LOCAL**Complément : **VILLE D'AMIENS**

Système : RGF93 (ETRS89) - Ellipsoïde : IAG GRS 1980

Longitude (dms) :

**2° 19' 00.2" E**

Latitude (dms) :

**49° 54' 16.0" N**

Système : RGF93 (ETRS89) - Projection : LAMBERT-93

E (km) :

**650.87**

N (km) :

**6978.63**Département : **SOMME** Numéro INSEE : **80021** Commune : **AMIENS**Voie suivie : **BOULEVARD DE BEAUVILLE**de : **PONT SUR LA SOMME à : D.929 VERS ALBERT**Coté : **Droit**PK : **-**Distance : **0,14 km du repère** **D.B.O3 - 63**Localisation : **AU NO 352**Support : **MUR DE CLOTURE DE L'HOSPICE SAINT-VICTOR**Partie support : **SOUBASSEMENT DU MUR DE CLOTURE, FACE BOULEVARD**Repèrlements : **A 3.14 M AU SUD DE LA MAISON DU CONCIERGE****A 0.13 M AU-DESSOUS DE L'ARETE SUPERIEURE**Remarques : **Exploitable par GPS depuis une station excentrée**

Le repère est au centre de la photo



Carte : 2308 AMIENS

## Avertissement

Compte-tenu des risques de déplacement des repères, il est indispensable de rattacher vos opérations de nivellement à plusieurs repères proches, ceci afin de contrôler leur stabilité.

La responsabilité de l'IGN ne saurait être engagée en l'absence d'un tel contrôle. En savoir plus sur les mouvements verticaux.

Toute remarque concernant la destruction, la disparition ou le mauvais état des repères doit être signalée au Service de Géodésie et de Métrologie : geodesie@ign.fr

© 2009 IGN - INSTITUT NATIONAL DE L'INFORMATION GÉOGRAPHIQUE ET FORESTIÈRE  
73 Avenue de Paris 94165 SAINT-MANDE CEDEX

## Repère de nivellement

Système d'altitude : NGF-IGN 1969

Matricule :

**D.B.O3 - 65****46,449 m**

Année de dernière détermination : 1990

ALTITUDE NORMALE

Repère vu en place en 2005

Type : **M REPERE CYLINDRIQUE DU NIVELLEMENT GENERAL**

Complément :

Système : RGF93 (ETRS89) - Ellipsoïde : IAG GRS 1980

Longitude (dms) : **2° 19' 09.2" E**Latitude (dms) : **49° 54' 25.2" N**

Système : RGF93 (ETRS89) - Projection : LAMBERT-93

E (km) : **651.06**N (km) : **6978.91**Département : **SOMME** Numéro INSEE : **80021** Commune : **AMIENS**Voie suivie : **BOULEVARD DE BEAUVILLE**de : **PONT SUR LA SOMME à : D.929 VERS ALBERT**Coté : **Droit** PK : **-** Distance : **0,30 km du repère** **D.B.O3 - 64**Localisation : **AU NO 2 AVENUE DE LA DEFENSE PASSIVE**Support : **ECOLE**Partie support : **MUR PIGNON NORD-OUEST DE L'AILE NORD-EST, FACE AVENUE**Repèrments : **A 0.41 M DE L'EXTREMITÉ NORD-EST****A 0.54 M AU-DESSUS DU SOL**Remarques : **Exploitable par GPS depuis une station excentrée**

Le repère est au centre de la photo



Carte : 2308 AMIENS

## Avertissement

Compte-tenu des risques de déplacement des repères, il est indispensable de rattacher vos opérations de nivellement à plusieurs repères proches, ceci afin de contrôler leur stabilité.

La responsabilité de l'IGN ne saurait être engagée en l'absence d'un tel contrôle. En savoir plus sur les mouvements verticaux.

Toute remarque concernant la destruction, la disparition ou le mauvais état des repères doit être signalée au Service de Géodésie et de Métrologie : [geodesie@ign.fr](mailto:geodesie@ign.fr)© 2009 IGN - INSTITUT NATIONAL DE L'INFORMATION GÉOGRAPHIQUE ET FORESTIÈRE  
73 Avenue de Paris 94165 SAINT-MANDE CEDEX



## Repère de nivellement

Système d'altitude : NGF-IGN 1969

Matricule :

**D.B.O3 - 66****59,328 m**

Année de dernière détermination : 1990

ALTITUDE NORMALE

**Repère vu en place en 2005**Type : **M REPERE CYLINDRIQUE DU NIVELLEMENT GENERAL**

Complément :

Système : RGF93 (ETRS89) - Ellipsoïde : IAG GRS 1980

Longitude (dms) : **2° 18' 59.1" E**Latitude (dms) : **49° 54' 41.2" N**

Système : RGF93 (ETRS89) - Projection : LAMBERT-93

E (km) : **650.86**N (km) : **6979.41**Département : **SOMME** Numéro INSEE : **80021** Commune : **AMIENS**Voie suivie : **BOULEVARD DE ROUBAIX**de : **D.929 VERS ALBERT** à : **D.11 VERS RAINNEVILLE**Coté : **Droit** PK : **-** Distance : **0,55 km du repère** **D.B.O3 - 65**Localisation : **A L'EST DU CARREFOUR AVEC LA D.919 VERS CONTAY, AU NO 2 RUE D'ALLONVILLE**Support : **MAISON (CENTRE DE LOISIRS FAFET)**Partie support : **SOUBASSEMENT DU MUR PIGNON NORD**Repèrments : **A 0.46 M DE L'EXTREMITE OUEST****A 0.28 M AU-DESSOUS DE L'ARETE SUPERIEURE**Remarques : **Exploitable par GPS depuis une station excentrée**

Le repère est au centre de la photo



Carte : 2308 AMIENS

## Avertissement

Compte-tenu des risques de déplacement des repères, il est indispensable de rattacher vos opérations de nivellement à plusieurs repères proches, ceci afin de contrôler leur stabilité.

La responsabilité de l'IGN ne saurait être engagée en l'absence d'un tel contrôle. En savoir plus sur les mouvements verticaux.

Toute remarque concernant la destruction, la disparition ou le mauvais état des repères doit être signalée au Service de Géodésie et de Métrologie : [geodesie@ign.fr](mailto:geodesie@ign.fr)

© 2009 IGN - INSTITUT NATIONAL DE L'INFORMATION GÉOGRAPHIQUE ET FORESTIÈRE  
73 Avenue de Paris 94165 SAINT-MANDE CEDEX

## Repère de nivellement

Système d'altitude : NGF-IGN 1969

Matricule :

**D.B.O3 - 67****64,298 m**

Année de dernière détermination : 1991

ALTITUDE NORMALE

Repère vu en place en 2005

Type : **M REPERE CYLINDRIQUE DU NIVELLEMENT GENERAL**

Complément :

Système : RGF93 (ETRS89) - Ellipsoïde : IAG GRS 1980

Longitude (dms) : **2° 18' 38.4" E** Latitude (dms) : **49° 54' 52.8" N**

Système : RGF93 (ETRS89) - Projection : LAMBERT-93

E (km) : **650.45** N (km) : **6979.77**Département : **SOMME** Numéro INSEE : **80021** Commune : **AMIENS**Voie suivie : **BOULEVARD DE ROUBAIX**de : **D.929 VERS ALBERT** à : **D.11 VERS RAINNEVILLE**Coté : **Droit** PK : **-** Distance : **0,55 km du repère** **D.B.O3 - 66**Localisation : **AU CARREFOUR AVEC LA D.11 (ROUTE DE RAINNEVILLE)**Support : **H.L.M. OUEST DE LA RESIDENCE DU DOCTEUR CALMETTE**Partie support : **MUR DE FACADE SUD DE LA CHAUFFERIE COLLECTIVE, FACE BOULEVARD**Repèrlements : **A 0.20 M DE LA PARTIE HABITATION****A 0.82 M AU-DESSOUS DE L'ARETE SUPERIEURE**Remarques : **Exploitable par GPS depuis une station excentrée**

Le repère est au centre de la photo



Carte : 2308 AMIENS

## Avertissement

Compte-tenu des risques de déplacement des repères, il est indispensable de rattacher vos opérations de nivellement à plusieurs repères proches, ceci afin de contrôler leur stabilité.

La responsabilité de l'IGN ne saurait être engagée en l'absence d'un tel contrôle. En savoir plus sur les mouvements verticaux.

Toute remarque concernant la destruction, la disparition ou le mauvais état des repères doit être signalée au Service de Géodésie et de Métrologie : geodesie@ign.fr

© 2009 IGN - INSTITUT NATIONAL DE L'INFORMATION GÉOGRAPHIQUE ET FORESTIÈRE  
73 Avenue de Paris 94165 SAINT-MANDE CEDEX



## Repère de nivellement

Matricule :

**D.B.O3 - 61**

Système d'altitude : NGF-IGN 1969

**30,295 m**

Année de dernière détermination : 1990

ALTITUDE NORMALE

**Repère vu en place en 2005**Type : **M REPERE CYLINDRIQUE DU NIVELLEMENT GENERAL**

Complément :

Système : RGF93 (ETRS89) - Ellipsoïde : IAG GRS 1980

Longitude (dms) : **2° 18' 41.1" E**Latitude (dms) : **49° 53' 48.3" N**

Système : RGF93 (ETRS89) - Projection : LAMBERT-93

E (km) : **650.49**N (km) : **6977.78**Département : **SOMME** Numéro INSEE : **80021** Commune : **AMIENS**Voie suivie : **BOULEVARD DE BEAUVILLE**de : **PONT SUR LA SOMME à :D.929 VERS ALBERT**Coté : **Droit** PK : **-** Distance : **0,20 km du repère** **D.B.O3 - 12**Localisation : **PRES DE L'ACCES AUX VISITES EN BATEAU DES HORTILLONNAGES**Support : **PONT DE LA VOIE LATÉRALE EST SUR LE CANAL PRINCIPAL DES HORTILLONNAGES**Partie support : **PLINTHE EST**Repèrlements : **A 0.76 M DE L'EXTREMITÉ NORD****A 0.12 M AU-DESSOUS DE L'ARÊTE SUPÉRIEURE**Remarques : **Exploitable directement par GPS**

Le repère est au centre de la photo



Carte : 2308 AMIENS

## Avertissement

Compte-tenu des risques de déplacement des repères, il est indispensable de rattacher vos opérations de nivellement à plusieurs repères proches, ceci afin de contrôler leur stabilité.

La responsabilité de l'IGN ne saurait être engagée en l'absence d'un tel contrôle. En savoir plus sur les mouvements verticaux.

Toute remarque concernant la destruction, la disparition ou le mauvais état des repères doit être signalée au Service de Géodésie et de Métrologie : geodesie@ign.fr

© 2009 IGN - INSTITUT NATIONAL DE L'INFORMATION GÉOGRAPHIQUE ET FORESTIÈRE  
73 Avenue de Paris 94165 SAINT-MANDE CEDEX

## Repère de nivellement

Matricule :

**D.B.O3 - 62**

Système d'altitude : NGF-IGN 1969

**35,032 m**

Année de dernière détermination : 1990

ALTITUDE NORMALE

**Repère vu en place en 2005**Type : **M REPERE CYLINDRIQUE DU NIVELLEMENT GENERAL**

Complément :

Système : RGF93 (ETRS89) - Ellipsoïde : IAG GRS 1980

Longitude (dms) : **2° 18' 48.9" E**Latitude (dms) : **49° 54' 00.2" N**

Système : RGF93 (ETRS89) - Projection : LAMBERT-93

E (km) : **650.64**N (km) : **6978.14**Département : **SOMME** Numéro INSEE : **80021** Commune : **AMIENS**Voie suivie : **BOULEVARD DE BEAUVILLE**de : **PONT SUR LA SOMME à :D.929 VERS ALBERT**Coté : **Droit** PK : **-** Distance : **0,39 km du repère** **D.B.O3 - 61**Localisation : **AU PASSAGE INFERIEUR DE LA RUE DE L'ABBE DE L'EPEE**Support : **PONT**Partie support : **MUR EN AILE SUD-EST, FACE SUD, FACE OPPOSEE A LA RUE DE L'ABBE DE L'EPEE**Repèrments : **A 0.36 M DU MUR EN RETOUR****A 0.40 M AU-DESSOUS DE L'ARETE SUPERIEURE**Remarques : **Exploitable par GPS depuis une station excentrée**

Le repère est au centre de la photo



Carte : 2308 AMIENS

## Avertissement

Compte-tenu des risques de déplacement des repères, il est indispensable de rattacher vos opérations de nivellement à plusieurs repères proches, ceci afin de contrôler leur stabilité.

La responsabilité de l'IGN ne saurait être engagée en l'absence d'un tel contrôle. En savoir plus sur les mouvements verticaux.

Toute remarque concernant la destruction, la disparition ou le mauvais état des repères doit être signalée au Service de Géodésie et de Métrologie : [geodesie@ign.fr](mailto:geodesie@ign.fr)

© 2009 IGN - INSTITUT NATIONAL DE L'INFORMATION GÉOGRAPHIQUE ET FORESTIÈRE  
73 Avenue de Paris 94165 SAINT-MANDE CEDEX



## Repère de nivellement

Système d'altitude : NGF-IGN 1969

Matricule :

**D.B.O3 - 5****34,680 m**

Année de dernière détermination : 2013

ALTITUDE NORMALE

Repère vu en place en 2018

Type : **REPERE LOCAL**Complément : **VILLE D'AMIENS**

Système : RGF93 (ETRS89) - Ellipsoïde : IAG GRS 1980

Longitude (dms) : **2° 17' 45.3" E**Latitude (dms) : **49° 53' 40.3" N**


Système : RGF93 (ETRS89) - Projection : LAMBERT-93

E (km) : **649.37**N (km) : **6977.54**Département : **SOMME** Numéro INSEE : **80021** Commune : **AMIENS**Voie suivie : **RUE CATOIRE**

de : à :

Coté : PK : - Distance : **0,11 km du repère** **D.B.O3 - 4**

Localisation :

Support : **HOTEL DE VILLE D'AMIENS**Partie support : **CHAINE VERTICALE CENTRALE DU MUR DE FACADE NORD, FACE A LA PLACE DEBOUVERIE**Repèrments : **A L'AXE****A 0.40 M AU-DESSUS DU TROTTOIR**Remarques : **Exploitable par GPS depuis une station excentrée****Ce repère appartient à un triplet.****Liste des repères du triplet : D.B.O3 - 10 , D.B.O3 - 13 BIS , D.B.O3 - 4 , D.B.O3 - 5 , D.B.O3 - 6 , D.B.O3 - 8 , D.B.O3 - 9**

Le repère est au centre de la photo



Carte : 2308 AMIENS

## Avertissement

Compte-tenu des risques de déplacement des repères, il est indispensable de rattacher vos opérations de nivellement à plusieurs repères proches, ceci afin de contrôler leur stabilité.

La responsabilité de l'IGN ne saurait être engagée en l'absence d'un tel contrôle. En savoir plus sur les mouvements verticaux.

Toute remarque concernant la destruction, la disparition ou le mauvais état des repères doit être signalée au Service de Géodésie et de Métrologie : geodesie@ign.fr

© 2009 IGN - INSTITUT NATIONAL DE L'INFORMATION GÉOGRAPHIQUE ET FORESTIÈRE  
73 Avenue de Paris 94165 SAINT-MANDE CEDEX

## Repère de nivellement

Système d'altitude : NGF-IGN 1969

Matricule :

**D.B.O3 - 3a****25,026 m**

Année de dernière détermination : 1990

ALTITUDE NORMALE

Repère vu en place en 2005

Type : M REPERE CYLINDRIQUE DU NIVELLEMENT GENERAL

Complément :

Système : RGF93 (ETRS89) - Ellipsoïde : IAG GRS 1980

Longitude (dms) :

**2° 17' 23.8" E**

Latitude (dms) :

**49° 53' 52.6" N**

Système : RGF93 (ETRS89) - Projection : LAMBERT-93

E (km) :

**648.94**

N (km) :

**6977.92**Département : **SOMME** Numéro INSEE : **80021** Commune : **AMIENS**Voie suivie : **BOULEVARD DU PORT**

de : à :

Coté :

PK : -

Distance :

**0,37** km du repère**D.B.O3 - 3 BIS**Localisation : **DEVANT LA CITE ADMINISTRATIVE DEPARTEMENTALE**Support : **BATIMENT DU CONCIERGE ET DU STANDART TELEPHONIQUE DE LA CITE ADMINISTRATIVE**Partie support : **SOUBASSEMENT DU MUR DE FACADE SUD-EST, FACE BOULEVARD**Repèrments : **A 1.00 M DU RENFORCEMENT NORD-EST****A 0.13 M AU-DESSOUS DE L'ARETE SUPERIEURE**Remarques : **Exploitable par GPS depuis une station excentrée**

Le repère est au centre de la photo



Carte : 2308 AMIENS

## Avertissement

Compte-tenu des risques de déplacement des repères, il est indispensable de rattacher vos opérations de nivellement à plusieurs repères proches, ceci afin de contrôler leur stabilité.

La responsabilité de l'IGN ne saurait être engagée en l'absence d'un tel contrôle. En savoir plus sur les mouvements verticaux.

Toute remarque concernant la destruction, la disparition ou le mauvais état des repères doit être signalée au Service de Géodésie et de Métrologie : geodesie@ign.fr

© 2009 IGN - INSTITUT NATIONAL DE L'INFORMATION GÉOGRAPHIQUE ET FORESTIÈRE  
73 Avenue de Paris 94165 SAINT-MANDE CEDEX



## Repère de nivellement

Matricule :

**D.B.O3 - 3 BIS**

Système d'altitude : NGF-IGN 1969

**24,303 m**

Année de dernière détermination : 1990

ALTITUDE NORMALE

Repère vu en place en 2005

Type : **M REPERE CYLINDRIQUE DU NIVELLEMENT GENERAL**

Complément :

Système : RGF93 (ETRS89) - Ellipsoïde : IAG GRS 1980

Longitude (dms) : **2° 17' 37.8" E**Latitude (dms) : **49° 53' 52.0" N**

Système : RGF93 (ETRS89) - Projection : LAMBERT-93

E (km) : **649.22**N (km) : **6977.90**Département : **SOMME** Numéro INSEE : **80021** Commune : **AMIENS**Voie suivie : **PORT D'AVAL**

de : à :

Coté : PK : - Distance : **0,12 km du repère** **D.B.O3 - 2 BIS**Localisation : **ENTRE LES RUES DE CONDE ET HENRI DUNANT**Support : **CHATEAU D'EAU**Partie support : **ABOUT NORD DU MURET ACCOLLE AU MUR DE FACADE EST, FACE BOULEVARD**Repèrments : **A 0.15 M DE L'EXTREMITE EST****A 0.47 M AU-DESSUS DU SOL**Remarques : **Exploitable par GPS depuis une station excentrée**

Le repère est au centre de la photo



Carte : 2308 AMIENS

## Avertissement

Compte-tenu des risques de déplacement des repères, il est indispensable de rattacher vos opérations de nivellement à plusieurs repères proches, ceci afin de contrôler leur stabilité.

La responsabilité de l'IGN ne saurait être engagée en l'absence d'un tel contrôle. En savoir plus sur les mouvements verticaux.

Toute remarque concernant la destruction, la disparition ou le mauvais état des repères doit être signalée au Service de Géodésie et de Métrologie : geodesie@ign.fr

© 2009 IGN - INSTITUT NATIONAL DE L'INFORMATION GÉOGRAPHIQUE ET FORESTIÈRE  
73 Avenue de Paris 94165 SAINT-MANDE CEDEX

## Repère de nivellement

Matricule :

**D.B.O3 - 4**

Système d'altitude : NGF-IGN 1969

**33,653 m**

Année de dernière détermination : 2013

ALTITUDE NORMALE

**Repère vu en place en 2013**Type : **M REPERE CYLINDRIQUE DU NIVELLEMENT GENERAL**

Complément :

Système : RGF93 (ETRS89) - Ellipsoïde : IAG GRS 1980

Longitude (dms) : **2° 17' 43.9" E**Latitude (dms) : **49° 53' 37.7" N**

Système : RGF93 (ETRS89) - Projection : LAMBERT-93

E (km) : **649.34**N (km) : **6977.46**Département : **SOMME** Numéro INSEE : **80021** Commune : **AMIENS**Voie suivie : **RUE GRESSET**

de : à :

Coté : PK : - Distance : **0,50 km du repère** **D.B.O3 - 8**Localisation : **PLACE DE L'HOTEL DE VILLE**Support : **HOTEL DE VILLE D'AMIENS**Partie support : **SOUBASSEMENT DE LA CHAÎNE D'ANGLE EST DU MUR DE FACADE SUD DE L'AILE OUEST, FACE A LA PLACE ET A LA RUE GRESSET**Repèrments : **A 1.18 M DE L'EXTREMITE EST**  
**A 0.62 M AU-DESSUS DU TROTTOIR**Remarques : **Exploitable par GPS depuis une station excentrée****Ce repère appartient à un triplet.****Liste des repères du triplet : D.B.O3 - 10 , D.B.O3 - 13 BIS , D.B.O3 - 4 , D.B.O3 - 5 , D.B.O3 - 6 , D.B.O3 - 8 , D.B.O3 - 9****Le repère est au centre de la photo****Carte : 2308 AMIENS****Avertissement**

Compte-tenu des risques de déplacement des repères, il est indispensable de rattacher vos opérations de nivellement à plusieurs repères proches, ceci afin de contrôler leur stabilité.

La responsabilité de l'IGN ne saurait être engagée en l'absence d'un tel contrôle. En savoir plus sur les mouvements verticaux.

Toute remarque concernant la destruction, la disparition ou le mauvais état des repères doit être signalée au Service de Géodésie et de Métrologie : [geodesie@ign.fr](mailto:geodesie@ign.fr)© 2009 IGN - INSTITUT NATIONAL DE L'INFORMATION GÉOGRAPHIQUE ET FORESTIÈRE  
73 Avenue de Paris 94165 SAINT-MANDE CEDEX



## Repère de nivellement

Matricule :

**D.B.O3 - 2 BIS**

Système d'altitude : NGF-IGN 1969

**24,965 m**

Année de dernière détermination : 1990

ALTITUDE NORMALE

Repère vu en place en 2005

Type : **M REPERE CYLINDRIQUE DU NIVELLEMENT GENERAL**

Complément :

Système : RGF93 (ETRS89) - Ellipsoïde : IAG GRS 1980

Longitude (dms) : **2° 17' 43.0" E**Latitude (dms) : **49° 53' 53.9" N**

Système : RGF93 (ETRS89) - Projection : LAMBERT-93

E (km) : **649.33**N (km) : **6977.96**Département : **SOMME** Numéro INSEE : **80021** Commune : **AMIENS**Voie suivie : **BOULEVARD DU JARDIN DES PLANTES**

de : à :

Coté : PK : - Distance : **0,29 km du repère** **D.B.O3 - 1**Localisation : **AU CARREFOUR AVEC LA RUE BAILLON**Support : **PONT SUR LA SOMME (FLEUVE)**Partie support : **ABOUT SUD-EST DU PARAPET DU MUR EN AILE AVAL RIVE DROITE, FACE BOULEVARD**Repèrèments : **A 0.21 M DE L'EXTREMITE COTE FLEUVE****A 0.50 M AU-DESSUS DU TROTTOIR**Remarques : **Exploitable directement par GPS**

Le repère est au centre de la photo



Carte : 2308 AMIENS

## Avertissement

Compte-tenu des risques de déplacement des repères, il est indispensable de rattacher vos opérations de nivellement à plusieurs repères proches, ceci afin de contrôler leur stabilité.

La responsabilité de l'IGN ne saurait être engagée en l'absence d'un tel contrôle. En savoir plus sur les mouvements verticaux.

Toute remarque concernant la destruction, la disparition ou le mauvais état des repères doit être signalée au Service de Géodésie et de Métrologie : geodesie@ign.fr

© 2009 IGN - INSTITUT NATIONAL DE L'INFORMATION GÉOGRAPHIQUE ET FORESTIÈRE  
73 Avenue de Paris 94165 SAINT-MANDE CEDEX

## Repère de nivellement

Système d'altitude : NGF-IGN 1969

Matricule :

**D.B.O3 - 12a****28,943 m**

Année de dernière détermination : 2008

ALTITUDE NORMALE

Repère vu en place en 2008

Type : M REPERE CYLINDRIQUE DU NIVELLEMENT GENERAL

Complément :

Système : RGF93 (ETRS89) - Ellipsoïde : IAG GRS 1980

Longitude (dms) : **2° 18' 34.6" E**Latitude (dms) : **49° 53' 43.5" N**

Système : RGF93 (ETRS89) - Projection : LAMBERT-93

E (km) : **650.35**N (km) : **6977.63**Département : **SOMME** Numéro INSEE : **80021** Commune : **AMIENS**Voie suivie : **BOULEVARD DE BEAUVILLE**

de : à :

Coté : PK : - Distance : **0,38 km du repère** **D.B.O3 - 10c**Localisation : **AU CARREFOUR AVEC LE PORT D'AMONT**Support : **PONT SUR LA SOMME (FLEUVE)**Partie support : **PLINTHE AVAL, COTE RIVE GAUCHE, FACE OPPOSEE A LA ROUTE**Repèrments : **A 0.53 M DE L'EXTREMITE RIVE GAUCHE****A 0.21 M AU-DESSOUS DE L'ARETE SUPERIEURE**Remarques : **Exploitable par GPS depuis une station excentrée**

Le repère est au centre de la photo



Carte : 2308 AMIENS

## Avertissement

Compte-tenu des risques de déplacement des repères, il est indispensable de rattacher vos opérations de nivellement à plusieurs repères proches, ceci afin de contrôler leur stabilité.

La responsabilité de l'IGN ne saurait être engagée en l'absence d'un tel contrôle. En savoir plus sur les mouvements verticaux.

Toute remarque concernant la destruction, la disparition ou le mauvais état des repères doit être signalée au Service de Géodésie et de Métrologie : geodesie@ign.fr

© 2009 IGN - INSTITUT NATIONAL DE L'INFORMATION GÉOGRAPHIQUE ET FORESTIÈRE  
73 Avenue de Paris 94165 SAINT-MANDE CEDEX



## Repère de nivellement

Matricule :

**D.B.O3 - 13 BIS**

Système d'altitude : NGF-IGN 1969

**27,979 m**

Année de dernière détermination : 2013

ALTITUDE NORMALE

**Repère vu en place en 2013**Type : **M REPERE CYLINDRIQUE DU NIVELLEMENT GENERAL**

Complément :

Système : RGF93 (ETRS89) - Ellipsoïde : IAG GRS 1980

Longitude (dms) :

**2° 18' 21.4" E**

Latitude (dms) :

**49° 53' 44.3" N**

Système : RGF93 (ETRS89) - Projection : LAMBERT-93

E (km) :

**650.09**

N (km) :

**6977.66**Département : **SOMME** Numéro INSEE : **80021** Commune : **AMIENS**Voie suivie : **BOULEVARD DU CANGE**

de : à :

Coté :

PK : -

Distance :

**0,27 km du repère D.B.O3 - 12a**Localisation : **PLACE PARMENTIER**Support : **PONT SUR LA SOMME (FLEUVE)**Partie support : **PARAPET DE LA TOURELLE AMONT RIVE GAUCHE, FACE PLACE**Repèrlements : **A L'AXE****A 0.45 M AU-DESSOUS DE L'ARETE SUPERIEURE**Remarques : **Exploitable directement par GPS****Ce repère appartient à un triplet.****Liste des repères du triplet : D.B.O3 - 10 , D.B.O3 - 13 BIS , D.B.O3 - 4 , D.B.O3 - 5 , D.B.O3 - 6 , D.B.O3 - 8 , D.B.O3 - 9****Le repère est au centre de la photo****Carte : 2308 AMIENS****Avertissement****Compte-tenu des risques de déplacement des repères, il est indispensable de rattacher vos opérations de nivellement à plusieurs repères proches, ceci afin de contrôler leur stabilité.**

La responsabilité de l'IGN ne saurait être engagée en l'absence d'un tel contrôle. En savoir plus sur les mouvements verticaux.

Toute remarque concernant la destruction, la disparition ou le mauvais état des repères doit être signalée au Service de Géodésie et de Métrologie : geodesie@ign.fr

© 2009 IGN - INSTITUT NATIONAL DE L'INFORMATION GÉOGRAPHIQUE ET FORESTIÈRE  
73 Avenue de Paris 94165 SAINT-MANDE CEDEX

## Repère de nivellement

Système d'altitude : NGF-IGN 1969

Matricule :

**D.B.O3 - 14****26,844 m**

Année de dernière détermination : 1990

ALTITUDE NORMALE

Repère vu en place en 2005

Type : **REPERE LOCAL**Complément : **VILLE D'AMIENS**

Système : RGF93 (ETRS89) - Ellipsoïde : IAG GRS 1980

Longitude (dms) : **2° 18' 20.9" E**Latitude (dms) : **49° 53' 54.2" N**

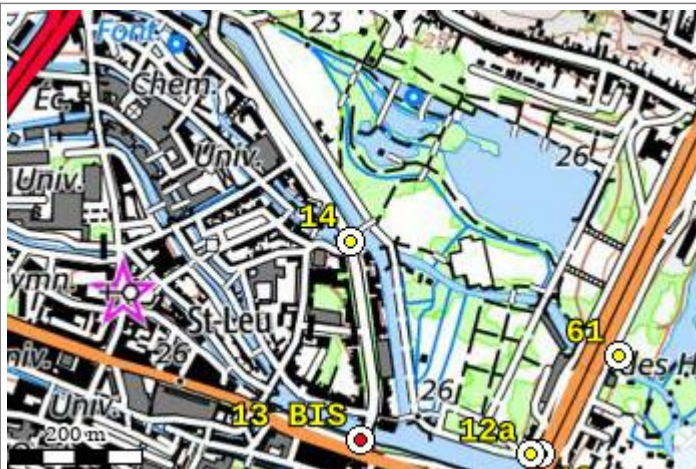
Système : RGF93 (ETRS89) - Projection : LAMBERT-93

E (km) : **650.08**N (km) : **6977.96**Département : **SOMME** Numéro INSEE : **80021** Commune : **AMIENS**Voie suivie : **BOULEVARD DU CANGE**

de : à :

Coté : PK : - Distance : **0,27 km du repère** **D.B.O3 - 13 BIS**Localisation : **AU NO 92 BOULEVARD DU CANGE**Support : **MAISON**Partie support : **CHAÎNE D'ANGLE SUD DU MUR DE FACADE OUEST, FACE RUE**Repèrlements : **A L'AXE****A 0.65 M AU-DESSUS DU TROTTOIR**Remarques : **Exploitable par GPS depuis une station excentrée**

Le repère est au centre de la photo



Carte : 2308 AMIENS

## Avertissement

Compte-tenu des risques de déplacement des repères, il est indispensable de rattacher vos opérations de nivellement à plusieurs repères proches, ceci afin de contrôler leur stabilité.

La responsabilité de l'IGN ne saurait être engagée en l'absence d'un tel contrôle. En savoir plus sur les mouvements verticaux.

Toute remarque concernant la destruction, la disparition ou le mauvais état des repères doit être signalée au Service de Géodésie et de Métrologie : geodesie@ign.fr

© 2009 IGN - INSTITUT NATIONAL DE L'INFORMATION GÉOGRAPHIQUE ET FORESTIÈRE  
73 Avenue de Paris 94165 SAINT-MANDE CEDEX



## Repère de nivellement

Système d'altitude : NGF-IGN 1969

Matricule :

**D.B.O3 - 15****28,941 m**

Année de dernière détermination : 1990

ALTITUDE NORMALE

**Repère vu en place en 2005**Type : **M REPERE CYLINDRIQUE DU NIVELLEMENT GENERAL**

Complément :

Système : RGF93 (ETRS89) - Ellipsoïde : IAG GRS 1980

Longitude (dms) : **2° 18' 09.9" E**Latitude (dms) : **49° 54' 05.7" N**

Système : RGF93 (ETRS89) - Projection : LAMBERT-93

E (km) : **649.87**N (km) : **6978.32**Département : **SOMME** Numéro INSEE : **80021** Commune : **AMIENS**Voie suivie : **BOULEVARD BARABAN**

de : à :

Coté : PK : - Distance : **0,44 km du repère** **D.B.O3 - 14**Localisation : **A L'EXTREMITE OUEST DE LA RUE ELOI MOREL**Support : **PONT DES CELESTINS SUR LE CANAL**Partie support : **ABOUT RIVE GAUCHE DU PARAPET AVAL**Repèrlements : **A L'AXE****A 0.14 M AU-DESSUS DU TROTTOIR**Remarques : **Exploitable directement par GPS**

Le repère est au centre de la photo



Carte : 2308 AMIENS

## Avertissement

Compte-tenu des risques de déplacement des repères, il est indispensable de rattacher vos opérations de nivellement à plusieurs repères proches, ceci afin de contrôler leur stabilité.

La responsabilité de l'IGN ne saurait être engagée en l'absence d'un tel contrôle. En savoir plus sur les mouvements verticaux.

Toute remarque concernant la destruction, la disparition ou le mauvais état des repères doit être signalée au Service de Géodésie et de Métrologie : [geodesie@ign.fr](mailto:geodesie@ign.fr)

© 2009 IGN - INSTITUT NATIONAL DE L'INFORMATION GÉOGRAPHIQUE ET FORESTIÈRE  
73 Avenue de Paris 94165 SAINT-MANDE CEDEX

## Repère de nivellement

Système d'altitude : NGF-IGN 1969

Matricule :

**D.B.O3 - 15a****24,673 m**

Année de dernière détermination : 1990

ALTITUDE NORMALE

Repère vu en place en 2005

Type : M REPERE CYLINDRIQUE DU NIVELLEMENT GENERAL

Complément :

Système : RGF93 (ETRS89) - Ellipsoïde : IAG GRS 1980

Longitude (dms) :

**2° 18' 09.9" E**

Latitude (dms) :

**49° 54' 05.7" N**

Système : RGF93 (ETRS89) - Projection : LAMBERT-93

E (km) :

**649.87**

N (km) :

**6978.32**

Département : SOMME Numéro INSEE : 80021 Commune : AMIENS

Voie suivie : RUE ELOI MOREL

de : à :

Coté :

PK : -

Distance :

**0,03 km du repère****D.B.O3 - 15**

Localisation :

Support : PONT DES CELESTINS SUR LE CANAL

Partie support : PIEDROIT DE A CULEE RIVE DROITE (NORD), FACE CANAL

Repèrlements : COTE AMONT

Remarques : Exploitable par GPS depuis une station excentrée



Le repère est au centre de la photo



Carte : 2308 AMIENS

## Avertissement

Compte-tenu des risques de déplacement des repères, il est indispensable de rattacher vos opérations de nivellement à plusieurs repères proches, ceci afin de contrôler leur stabilité.

La responsabilité de l'IGN ne saurait être engagée en l'absence d'un tel contrôle. En savoir plus sur les mouvements verticaux.

Toute remarque concernant la destruction, la disparition ou le mauvais état des repères doit être signalée au Service de Géodésie et de Métrologie : geodesie@ign.fr

© 2009 IGN - INSTITUT NATIONAL DE L'INFORMATION GÉOGRAPHIQUE ET FORESTIÈRE  
73 Avenue de Paris 94165 SAINT-MANDE CEDEX



## Repère de nivellement

Matricule :

**D.B.O3 - 15b**

Système d'altitude : NGF-IGN 1969

**27,418 m**

Année de dernière détermination : 1990

ALTITUDE NORMALE

Repère vu en place en 2005

Type : M REPERE CYLINDRIQUE DU NIVELLEMENT GENERAL

Complément :

Système : RGF93 (ETRS89) - Ellipsoïde : IAG GRS 1980

Longitude (dms) :

**2° 17' 56.9" E**

Latitude (dms) :

**49° 54' 06.9" N**

Système : RGF93 (ETRS89) - Projection : LAMBERT-93

E (km) :

**649.61**

N (km) :

**6978.36**

Département : SOMME Numéro INSEE : 80021 Commune : AMIENS

Voie suivie : D.191 (BOULEVARD DES FUSILLES)

de : AMIENS (N.1) à : SAINT-SAUVEUR (D.97)

Coté : Gauche

PK : -

Distance : 0,28 km du repère

D.B.O3 - 15a

Localisation : A AMIENS, AU CARREFOUR AVEC L'AVENUE DU GENERAL DE GAULLE (N.1)

Support : PONT DE LA N.1 SUR LE CANAL

Partie support : PLINTHE DU MUR EN AILE AVAL RIVE DROITE

Repèrments : A 1.52 M DE L'EXTREMITÉ RIVE DROITE

A 0.21 M AU-DESSOUS DE L'ARETE SUPERIEURE

Remarques : Exploitable directement par GPS



Le repère est au centre de la photo



Carte : 2308 AMIENS

## Avertissement

Compte-tenu des risques de déplacement des repères, il est indispensable de rattacher vos opérations de nivellement à plusieurs repères proches, ceci afin de contrôler leur stabilité.

La responsabilité de l'IGN ne saurait être engagée en l'absence d'un tel contrôle. En savoir plus sur les mouvements verticaux.

Toute remarque concernant la destruction, la disparition ou le mauvais état des repères doit être signalée au Service de Géodésie et de Métrologie : geodesie@ign.fr

© 2009 IGN - INSTITUT NATIONAL DE L'INFORMATION GÉOGRAPHIQUE ET FORESTIÈRE  
73 Avenue de Paris 94165 SAINT-MANDE CEDEX

## Repère de nivellement

**Système d'altitude : NGF-IGN 1969**

*Matricule :*

# D.B.03 - 16

**41,832 m**

Année de dernière observation : 1951 - Année de nouveau calcul : 2005

### ALTITUDE NORMALE

## Repère vu en place en 2005

*Type :* **C REPERE CONSOLE**

*Complément :*

*Système : RGF93 (ETRS89) - Ellipsoïde : IAG GRS 1980*

*Longitude (dms) :*

**2° 17' 56.5'' E**

*Latitude (dms) :*

**49° 54' 18.1" N**

*Système : RGF93 (ETRS89) - Projection : LAMBERT-93*

 $E \text{ (km)} :$ 

649.60

 $N \text{ (km)} :$ 

6978.71

Département : **SOMME** Numéro INSEE : **80021** Commune : **AMIENS**

*Voie suivie :* **AVENUE DU GENERAL DE GAULLE**

*de :*    *à :*

*Coté :*

*PK:* -

Distance : 0,57 km du repère D.B.O3 - 15

**D.B.03 - 15**

**Localisation : A L'INTERIEUR DE LA CITADELLE, AU NORD DU BATIMENT LE PLUS GRAND**

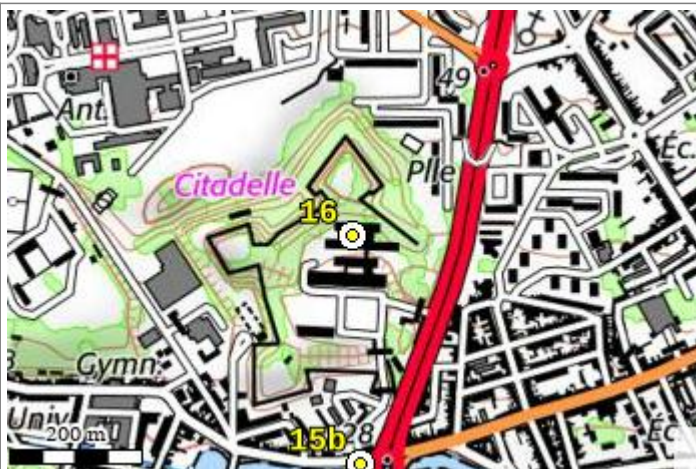
Support : **ANCIEN BUREAU METEOROLOGIQUE**Partie support : **MUR DE FACADE SUD**

**Repèrments : SOUS LA DEUXIEME FENETRE DEPUIS L'OUEST**

**Remarques :** Exploitable par GPS depuis une station excentrée



## Le repère est au centre de la photo

**Carte : 2308 AMIENS**

## Avertissement

Compte-tenu des risques de déplacement des repères, il est indispensable de rattacher vos opérations de nivellement à plusieurs repères proches, ceci afin de contrôler leur stabilité.

La responsabilité de l'IGN ne saurait être engagée en l'absence d'un tel contrôle. En savoir plus sur les mouvements verticaux

Toute remarque concernant la destruction, la disparition ou le mauvais état des repères doit être signalée au Service de Géodésie et de Métrologie : [geodesie@ign.fr](mailto:geodesie@ign.fr)

© 2009 IGN - INSTITUT NATIONAL DE L'INFORMATION GÉOGRAPHIQUE ET FORESTIÈRE  
73 Avenue de Paris 94165 SAINT-MANDE CEDEX



## Repère de nivellement

Système d'altitude : NGF-IGN 1969

Matricule :

**D.B.O3 - 16a****27,361 m**

Année de dernière détermination : 1991

ALTITUDE NORMALE

Repère vu en place en 2005

Type : M REPERE CYLINDRIQUE DU NIVELLEMENT GENERAL

Complément :

Système : RGF93 (ETRS89) - Ellipsoïde : IAG GRS 1980

Longitude (dms) :

**2° 17' 47.1" E**

Latitude (dms) :

**49° 54' 06.5" N**

Système : RGF93 (ETRS89) - Projection : LAMBERT-93

E (km) :

**649.41**

N (km) :

**6978.35**

Département : SOMME Numéro INSEE : 80021 Commune : AMIENS

Voie suivie : D.191 (BOULEVARD DES FUSILLES)

de : AMIENS (N.1) à : SAINT-SAUVEUR (D.97)

Coté : Gauche

PK : -

Distance : 0,19 km du repère

D.B.O3 - 15b

Localisation : A AMIENS, AU CARREFOUR AVEC LE BOULEVARD DU JARDIN DES PLANTES

Support : PONT DU BOULEVARD DU JARDIN DES PLANTES SUR LE CANAL

Partie support : PLINTE DU MUR EN AILE AMONT RIVE DROITE

Repèrments : A 0.83 M DE L'EXTREMITÉ RIVE DROITE

A 0.09 M AU-DESSOUS DE L'ARÊTE SUPÉRIEURE

Remarques : Exploitable par GPS depuis une station excentrée



Le repère est au centre de la photo



Carte : 2308 AMIENS

## Avertissement

Compte-tenu des risques de déplacement des repères, il est indispensable de rattacher vos opérations de nivellement à plusieurs repères proches, ceci afin de contrôler leur stabilité.

La responsabilité de l'IGN ne saurait être engagée en l'absence d'un tel contrôle. En savoir plus sur les mouvements verticaux.

Toute remarque concernant la destruction, la disparition ou le mauvais état des repères doit être signalée au Service de Géodésie et de Métrologie : geodesie@ign.fr

© 2009 IGN - INSTITUT NATIONAL DE L'INFORMATION GÉOGRAPHIQUE ET FORESTIÈRE  
73 Avenue de Paris 94165 SAINT-MANDE CEDEX

## Repère de nivellement

Matricule :

**D.B.O3 - 11**

Système d'altitude : NGF-IGN 1969

**31,979 m**

Année de dernière détermination : 1990

ALTITUDE NORMALE

**Repère vu en place en 2005**Type : **M REPERE CYLINDRIQUE DU NIVELLEMENT GENERAL**

Complément :

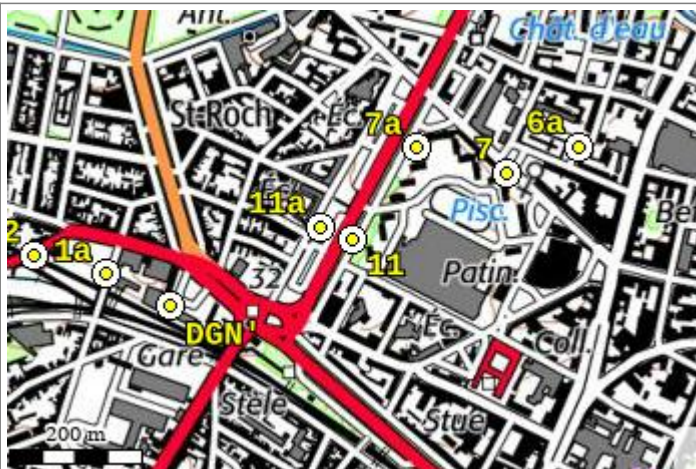
Système : RGF93 (ETRS89) - Ellipsoïde : IAG GRS 1980

Longitude (dms) : **2° 17' 14.9" E**Latitude (dms) : **49° 53' 39.8" N**

Système : RGF93 (ETRS89) - Projection : LAMBERT-93

E (km) : **648.76**N (km) : **6977.53**Département : **SOMME** Numéro INSEE : **80021** Commune : **AMIENS**Voie suivie : **BOULEVARD FAIDHERBE**de : **RUE JEAN CATELAS à :BOULEVARD CARNOT**Coté : **Gauche** PK : **-** Distance : **0,20 km du repère** **D.B.O3 - 7a**Localisation : **AU NO 7 RUE MAURICE THEDIEA 50 M AU SUD-OUEST DU CARREFOUR AVEC CETTE RUE**Support : **IMMEUBLE**Partie support : **SOUBASSEMENT DU MUR DE FACADE NORD**Repèrlements : **A 0.26 M DE L'EXTREMITÉ OUEST****A 0.51 M AU-DESSOUS DE L'ARETE SUPERIEURE**Remarques : **Exploitable par GPS depuis une station excentrée**

Le repère est au centre de la photo



Carte : 2308 AMIENS

## Avertissement

Compte-tenu des risques de déplacement des repères, il est indispensable de rattacher vos opérations de nivellement à plusieurs repères proches, ceci afin de contrôler leur stabilité.

La responsabilité de l'IGN ne saurait être engagée en l'absence d'un tel contrôle. En savoir plus sur les mouvements verticaux.

Toute remarque concernant la destruction, la disparition ou le mauvais état des repères doit être signalée au Service de Géodésie et de Métrologie : geodesie@ign.fr

© 2009 IGN - INSTITUT NATIONAL DE L'INFORMATION GÉOGRAPHIQUE ET FORESTIÈRE  
73 Avenue de Paris 94165 SAINT-MANDE CEDEX



## Repère de nivellement

Système d'altitude : NGF-IGN 1969

Matricule :

**D.B.O3 - 11a****31,137 m**

Année de dernière détermination : 1991

ALTITUDE NORMALE

Repère vu en place en 2005

Type : M REPERE CYLINDRIQUE DU NIVELLEMENT GENERAL

Complément :

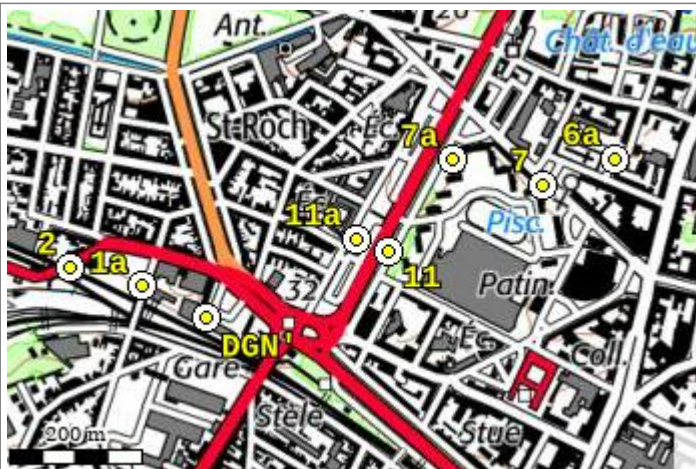
Système : RGF93 (ETRS89) - Ellipsoïde : IAG GRS 1980

Longitude (dms) : **2° 17' 12.2" E**Latitude (dms) : **49° 53' 40.5" N**

Système : RGF93 (ETRS89) - Projection : LAMBERT-93

E (km) : **648.71**N (km) : **6977.55**Département : **SOMME** Numéro INSEE : **80021** Commune : **AMIENS**Voie suivie : **BOULEVARD FAIDHERBE**de : **RUE JEAN CATELAS à :BOULEVARD CARNOT**Coté : **Droit** PK : **-** Distance : **0,09 km du repère** **D.B.O3 - 11**Localisation : **AU NO 60 BOULEVARD FAIDHERBE, AU CARREFOUR AVEC LA RUE BUFFON**Support : **ECOLE DE GARCONS SAINT-ROCH**Partie support : **MUR DE FACADE SUD-EST, PRES DE L'ENTREE, FACE BOULEVARD**Repèrments : **A 0.43 M DE L'EXTREMITÉ SUD-OUEST****A 0.11 M AU-DESSUS DU SOUBASSEMENT**Remarques : **Exploitable par GPS depuis une station excentrée****Ce repère appartient à un point primordial.**

Le repère est au centre de la photo



Carte : 2308 AMIENS

## Avertissement

Compte-tenu des risques de déplacement des repères, il est indispensable de rattacher vos opérations de nivellement à plusieurs repères proches, ceci afin de contrôler leur stabilité.

La responsabilité de l'IGN ne saurait être engagée en l'absence d'un tel contrôle. En savoir plus sur les mouvements verticaux.

Toute remarque concernant la destruction, la disparition ou le mauvais état des repères doit être signalée au Service de Géodésie et de Métrologie : geodesie@ign.fr

© 2009 IGN - INSTITUT NATIONAL DE L'INFORMATION GÉOGRAPHIQUE ET FORESTIÈRE  
73 Avenue de Paris 94165 SAINT-MANDE CEDEX

## Repère de nivellement

Matricule :

**D.B.O3 - 12**

Système d'altitude : NGF-IGN 1969

**25,166 m**

Année de dernière détermination : 1990

ALTITUDE NORMALE

**Repère vu en place en 2005**Type : **M REPERE CYLINDRIQUE DU NIVELLEMENT GENERAL**

Complément :

Système : RGF93 (ETRS89) - Ellipsoïde : IAG GRS 1980

Longitude (dms) :

**2° 18' 35.3" E**

Latitude (dms) :

**49° 53' 43.6" N**

Système : RGF93 (ETRS89) - Projection : LAMBERT-93

E (km) :

**650.37**

N (km) :

**6977.63**Département : **SOMME** Numéro INSEE : **80021** Commune : **AMIENS**Voie suivie : **BOULEVARD DE BEAUVILLE**

de : à :

Coté :

PK : -

Distance :

**0,16** km du repère**D.B.O3 - 12a**

Localisation :

Support : **PONT DU BOULEVARD DE BEAUVILLE SUR LA SOMME (FLEUVE)**Partie support : **PIEDROIT DE LA CULEE RIVE DROITE, FACE FLEUVE**Repèrments : **A 0.64 M DE L'EXTREMITE AMONT****A 0.78 M AU-DESSUS DU SOL**Remarques : **Exploitable par GPS depuis une station excentrée**

Le repère est au centre de la photo



Carte : 2308 AMIENS

## Avertissement

Compte-tenu des risques de déplacement des repères, il est indispensable de rattacher vos opérations de nivellement à plusieurs repères proches, ceci afin de contrôler leur stabilité.

La responsabilité de l'IGN ne saurait être engagée en l'absence d'un tel contrôle. En savoir plus sur les mouvements verticaux.

Toute remarque concernant la destruction, la disparition ou le mauvais état des repères doit être signalée au Service de Géodésie et de Métrologie : [geodesie@ign.fr](mailto:geodesie@ign.fr)

© 2009 IGN - INSTITUT NATIONAL DE L'INFORMATION GÉOGRAPHIQUE ET FORESTIÈRE  
73 Avenue de Paris 94165 SAINT-MANDE CEDEX



## Repère de nivellement

Matricule :

**D.B.O3 - 10b**

Système d'altitude : NGF-IGN 1969

**35,374 m**

Année de dernière détermination : 2008

ALTITUDE NORMALE

Repère vu en place en 2008

Type : **M REPERE CYLINDRIQUE DU NIVELLEMENT GENERAL**

Complément :

Système : RGF93 (ETRS89) - Ellipsoïde : IAG GRS 1980

Longitude (dms) : **2° 18' 22.5" E**Latitude (dms) : **49° 53' 27.8" N**

Système : RGF93 (ETRS89) - Projection : LAMBERT-93

E (km) : **650.11**N (km) : **6977.14**Département : **SOMME** Numéro INSEE : **80021** Commune : **AMIENS**Voie suivie : **BOULEVARD D'ALSACE-LORRAINE**de : **BOULEVARD DE BELFORT** à : **PONT SUR LA SOMME**Coté : **Gauche** PK : **-** Distance : **0,28 km du repère** **D.B.O3 - 10a**Localisation : **PLACE ALPHONSE FIQUET**Support : **TOUR PERRET**Partie support : **PILIER D'ANGLE SUD-EST, FACE EST, FACE A LA GARE**Repèrtements : **A L'AXE****A 0.35 M AU-DESSUS DU TROTTOIR**Remarques : **Exploitable par GPS depuis une station excentrée**

Le repère est au centre de la photo



Carte : 2308 AMIENS

## Avertissement

Compte-tenu des risques de déplacement des repères, il est indispensable de rattacher vos opérations de nivellement à plusieurs repères proches, ceci afin de contrôler leur stabilité.

La responsabilité de l'IGN ne saurait être engagée en l'absence d'un tel contrôle. En savoir plus sur les mouvements verticaux.

Toute remarque concernant la destruction, la disparition ou le mauvais état des repères doit être signalée au Service de Géodésie et de Métrologie : geodesie@ign.fr

© 2009 IGN - INSTITUT NATIONAL DE L'INFORMATION GÉOGRAPHIQUE ET FORESTIÈRE  
73 Avenue de Paris 94165 SAINT-MANDE CEDEX

## Repère de nivellement

Système d'altitude : NGF-IGN 1969

Matricule :

**D.B.O3 - 1****23,483 m**

Année de dernière détermination : 1990

ALTITUDE NORMALE

Repère vu en place en 2005

Type : **REPERE PONTS ET CHAUSSEES**

Complément :

Système : RGF93 (ETRS89) - Ellipsoïde : IAG GRS 1980

Longitude (dms) :

**2° 17' 40.7" E**

Latitude (dms) :

**49° 54' 02.9" N**

Système : RGF93 (ETRS89) - Projection : LAMBERT-93

E (km) :

**649.28**

N (km) :

**6978.24**Département : **SOMME** Numéro INSEE : **80021** Commune : **AMIENS**Voie suivie : **QUAI SAINT-MAURICE**

de : à :

Coté :

PK : -

Distance :

**0,21 km du repère****D.B.O3 - 16b**Localisation : **PRES DU PONT DE LA RUE BAILLON**Support : **ECLUSE**Partie support : **MUR EN RETOUR AVAL RIVE DROITE**Repèrlements : **A 5.55 M DE L'EXTREMITE RIVE DROITE****A 0.25 M AU-DESSOUS DE L'ARETE SUPERIEURE**Remarques : **Exploitable par GPS depuis une station excentrée**

Le repère est au centre de la photo



Carte : 2308 AMIENS

## Avertissement

Compte-tenu des risques de déplacement des repères, il est indispensable de rattacher vos opérations de nivellement à plusieurs repères proches, ceci afin de contrôler leur stabilité.

La responsabilité de l'IGN ne saurait être engagée en l'absence d'un tel contrôle. En savoir plus sur les mouvements verticaux.

Toute remarque concernant la destruction, la disparition ou le mauvais état des repères doit être signalée au Service de Géodésie et de Métrologie : geodesie@ign.fr

© 2009 IGN - INSTITUT NATIONAL DE L'INFORMATION GÉOGRAPHIQUE ET FORESTIÈRE  
73 Avenue de Paris 94165 SAINT-MANDE CEDEX



## Repère de nivellement

Système d'altitude : NGF-IGN 1969

Matricule :

**D.B.O3 - 10****37,962 m**

Année de dernière détermination : 2013

ALTITUDE NORMALE

Repère vu en place en 2013

Type : M REPERE CYLINDRIQUE DU NIVELLEMENT GENERAL

Complément :

Système : RGF93 (ETRS89) - Ellipsoïde : IAG GRS 1980

Longitude (dms) :

**2° 18' 04.0" E**

Latitude (dms) :

**49° 53' 35.0" N**

Système : RGF93 (ETRS89) - Projection : LAMBERT-93

E (km) :

**649.74**

N (km) :

**6977.37**

Département : SOMME Numéro INSEE : 80021 Commune : AMIENS

Voie suivie : RUE ROBERT DE LUZARCHES

de : à :

Coté :

PK : -

Distance :

**0,02 km du repère****D.B.O3 - 9**

Localisation :

Support : PALAIS DE JUSTICE

Partie support : SOUBASSEMENT DE LA CHAÎNE D'ANGLE SUD DU MUR DE FACADE OUEST DE L'AILE NORD, FACE RUE DE LUZARCHES

Repèrlements : A 0.75 M DE L'EXTREMITÉ SUD

A 0.91 M AU-DESSUS DU SOL

Remarques : Exploitable par GPS depuis une station excentrée

Ce repère appartient à un triplet.

Liste des repères du triplet : D.B.O3 - 10 , D.B.O3 - 13 BIS , D.B.O3 - 4 , D.B.O3 - 5 , D.B.O3 - 6 , D.B.O3 - 8 , D.B.O3 - 9



Le repère est au centre de la photo



Carte : 2308 AMIENS

## Avertissement

Compte-tenu des risques de déplacement des repères, il est indispensable de rattacher vos opérations de nivellement à plusieurs repères proches, ceci afin de contrôler leur stabilité.

La responsabilité de l'IGN ne saurait être engagée en l'absence d'un tel contrôle. En savoir plus sur les mouvements verticaux.

Toute remarque concernant la destruction, la disparition ou le mauvais état des repères doit être signalée au Service de Géodésie et de Métrologie : geodesie@ign.fr

© 2009 IGN - INSTITUT NATIONAL DE L'INFORMATION GÉOGRAPHIQUE ET FORESTIÈRE  
73 Avenue de Paris 94165 SAINT-MANDE CEDEX

## Repère de nivellement

Matricule :

**D.B.O3 - 100**

Système d'altitude : NGF-IGN 1969

**45,885 m**

Année de dernière détermination : 1991

ALTITUDE NORMALE

**Repère vu en place en 2005**Type : **REPERE BOULE**

Complément :

Système : RGF93 (ETRS89) - Ellipsoïde : IAG GRS 1980

Longitude (dms) : **2° 17' 22.1" E**Latitude (dms) : **49° 55' 24.4" N**

Système : RGF93 (ETRS89) - Projection : LAMBERT-93

E (km) : **648.94**N (km) : **6980.76**Département : **SOMME** Numéro INSEE : **80021** Commune : **AMIENS**Voie suivie : **D.933 (RUE FRANKLIN ROOSEVELT)**de : **AMIENS (N.1 AV. DE L'EUROPE)** à : **AMIENS (D.12 RUE A DUROUCHEZ)**Coté : **Droit** PK : **-** Distance : **0,86 km du repère** **B'D - 11**Localisation : **A L'ECHANGEUR ENTRE LA N.1 ET LA D.933, AU SUD DU PONT-ROUTE**Support : **MEMORIAL ROGER DUMOULIN**Partie support : **PILIER D'ENTREE, FACE NORD-EST, FACE OPPOSEE A LA D.933**Repèrments : **A 0.46 M DE L'EXTREMITE NORD-OUEST****A 0.39 M AU-DESSOUS DU SOMMET**Remarques : **Exploitable directement par GPS**

Le repère est au centre de la photo



Carte : 2308 AMIENS

## Avertissement

Compte-tenu des risques de déplacement des repères, il est indispensable de rattacher vos opérations de nivellement à plusieurs repères proches, ceci afin de contrôler leur stabilité.

La responsabilité de l'IGN ne saurait être engagée en l'absence d'un tel contrôle. En savoir plus sur les mouvements verticaux.

Toute remarque concernant la destruction, la disparition ou le mauvais état des repères doit être signalée au Service de Géodésie et de Métrologie : [geodesie@ign.fr](mailto:geodesie@ign.fr)

© 2009 IGN - INSTITUT NATIONAL DE L'INFORMATION GÉOGRAPHIQUE ET FORESTIÈRE  
73 Avenue de Paris 94165 SAINT-MANDE CEDEX



## Repère de nivellement

Matricule :

**D.B.O3 - 101**

Système d'altitude : NGF-IGN 1969

**53,159 m**

Année de dernière détermination : 1991

ALTITUDE NORMALE

**Repère vu en place en 2005**Type : **REPERE BOULE**

Complément :

Système : RGF93 (ETRS89) - Ellipsoïde : IAG GRS 1980

Longitude (dms) :

**2° 17' 57.6" E**

Latitude (dms) :

**49° 55' 24.6" N**

Système : RGF93 (ETRS89) - Projection : LAMBERT-93

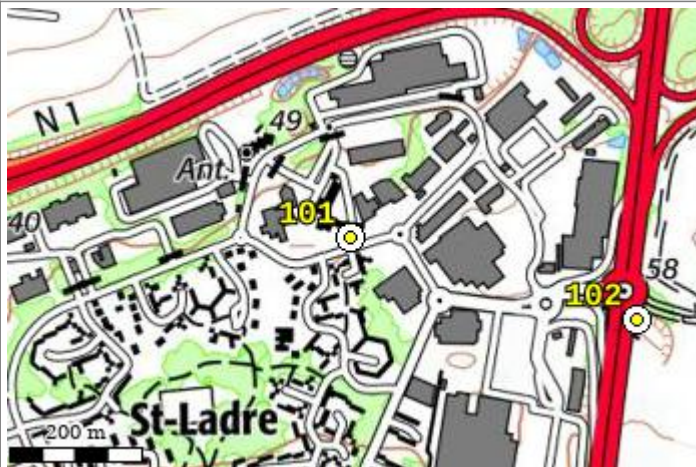
E (km) :

**649.64**

N (km) :

**6980.76**Département : **SOMME** Numéro INSEE : **80021** Commune : **AMIENS**Voie suivie : **RUE LE TITIEN**de : **RUE FRANKLIN ROOSEVELT** à : **RUE BOTTICELLI**Coté : **Gauche**PK : **-**Distance : **0,50 km** du repère**D.B.O3 - 102**Localisation : **A AMIENS, QUARTIER SAINT-LADRE, AU NO 99 RUE LE TITIEN FACE A LA RUE LATOUR QUENTIN**Support : **SUBDIVISION E.D.F**Partie support : **PILIER NORD-EST DE L'ENTREE DU PARKING, FACE SUD-EST, FACE CARREFOUR**Repèrments : **A L'AXE****A 1.13 M AU-DESSOUS DU SOMMET**Remarques : **Exploitable directement par GPS**

Le repère est au centre de la photo



Carte : 2308 AMIENS

## Avertissement

Compte-tenu des risques de déplacement des repères, il est indispensable de rattacher vos opérations de nivellement à plusieurs repères proches, ceci afin de contrôler leur stabilité.

La responsabilité de l'IGN ne saurait être engagée en l'absence d'un tel contrôle. En savoir plus sur les mouvements verticaux.

Toute remarque concernant la destruction, la disparition ou le mauvais état des repères doit être signalée au Service de Géodésie et de Métrologie : [geodesie@ign.fr](mailto:geodesie@ign.fr)

© 2009 IGN - INSTITUT NATIONAL DE L'INFORMATION GÉOGRAPHIQUE ET FORESTIÈRE  
73 Avenue de Paris 94165 SAINT-MANDE CEDEX

## Repère de nivellement

Matricule :

**D.B.O3 - 102**

Système d'altitude : NGF-IGN 1969

**54,169 m**

Année de dernière détermination : 1991

ALTITUDE NORMALE

**Repère vu en place en 2005**Type : **REPERE BOULE**

Complément :

Système : RGF93 (ETRS89) - Ellipsoïde : IAG GRS 1980

Longitude (dms) :

**2° 18' 19.3" E**

Latitude (dms) :

**49° 55' 20.3" N**

Système : RGF93 (ETRS89) - Projection : LAMBERT-93

E (km) :

**650.08**

N (km) :

**6980.63**Département : **SOMME** Numéro INSEE : **80021** Commune : **AMIENS**Voie suivie : **N.1 (AVENUE DE L'EUROPE)**de : **AMIENS (N.25)** à : **AMIENS (D.933 RUE ROOSEVELT)**Coté : **Gauche**PK : **-**Distance : **0,59 km du repère** **D.B.O3 - 103**Localisation : **A AMIENS, QUARTIER SAINT-LADRE, AU PASSAGE DE LA RUE BOTICELI SOUS L'AVENUE DE L'EUROPE (N.1)**Support : **PONT-ROUTE**Partie support : **PIEDROIT DE LA CULEE SUD, FACE NORD, FACE RUE BOTTICELI**Repèrtements : **A 0.52 M DE L'EXTREMITE EST****A 0.68 M AU-DESSUS DU TROTTOIR**Remarques : **Exploitable par GPS depuis une station excentrée**

Le repère est au centre de la photo



Carte : 2308 AMIENS

## Avertissement

Compte-tenu des risques de déplacement des repères, il est indispensable de rattacher vos opérations de nivellement à plusieurs repères proches, ceci afin de contrôler leur stabilité.

La responsabilité de l'IGN ne saurait être engagée en l'absence d'un tel contrôle. En savoir plus sur les mouvements verticaux.

Toute remarque concernant la destruction, la disparition ou le mauvais état des repères doit être signalée au Service de Géodésie et de Métrologie : [geodesie@ign.fr](mailto:geodesie@ign.fr)

© 2009 IGN - INSTITUT NATIONAL DE L'INFORMATION GÉOGRAPHIQUE ET FORESTIÈRE  
73 Avenue de Paris 94165 SAINT-MANDE CEDEX



## Repère de nivellement

Matricule :

**D.B.O3 - 103**

Système d'altitude : NGF-IGN 1969

**46,907 m**

Année de dernière détermination : 1991

ALTITUDE NORMALE

**Repère vu en place en 2005**Type : **REPERE BOULE**

Complément :

Système : RGF93 (ETRS89) - Ellipsoïde : IAG GRS 1980

Longitude (dms) :

**2° 18' 15.1" E**

Latitude (dms) :

**49° 55' 03.7" N**

Système : RGF93 (ETRS89) - Projection : LAMBERT-93

E (km) :

**649.99**

N (km) :

**6980.11**Département : **SOMME** Numéro INSEE : **80021** Commune : **AMIENS**Voie suivie : **N.1 (AVENUE DE L'EUROPE)**de : **AMIENS (N.25)** à : **AMIENS (D.933 RUE ROOSEVELT)**Coté : **Gauche**PK : **-**Distance : **0,70 km du repère****D.B.O3 - 104**Localisation : **A AMIENS, ECHANGEUR ENTRE LE BOULEVARD DE ROUBAIX (D.1) ET L'AVENUE DE L'EUROPE (N.1)**Support : **PONT-ROUTE**Partie support : **PIEDROIT DE LA CULEE NORD-OUEST, FACE SUD-EST, FACE ROUTE**Repèrments : **A 0.42 M DE L'EXTREMITE SUD-OUEST****A 0.46 M AU-DESSUS DU SOL**Remarques : **Exploitable par GPS depuis une station excentrée**

Le repère est au centre de la photo



Carte : 2308 AMIENS

## Avertissement

Compte-tenu des risques de déplacement des repères, il est indispensable de rattacher vos opérations de nivellement à plusieurs repères proches, ceci afin de contrôler leur stabilité.

La responsabilité de l'IGN ne saurait être engagée en l'absence d'un tel contrôle. En savoir plus sur les mouvements verticaux.

Toute remarque concernant la destruction, la disparition ou le mauvais état des repères doit être signalée au Service de Géodésie et de Métrologie : [geodesie@ign.fr](mailto:geodesie@ign.fr)

© 2009 IGN - INSTITUT NATIONAL DE L'INFORMATION GÉOGRAPHIQUE ET FORESTIÈRE  
73 Avenue de Paris 94165 SAINT-MANDE CEDEX

## Repère de nivellement

Matricule :

**B'.G.N3 - 67**

Système d'altitude : NGF-IGN 1969

**21,408 m**

Année de dernière détermination : 1991

ALTITUDE NORMALE

**Repère vu en place en 2005**Type : **REPERE BOULE**

Complément :

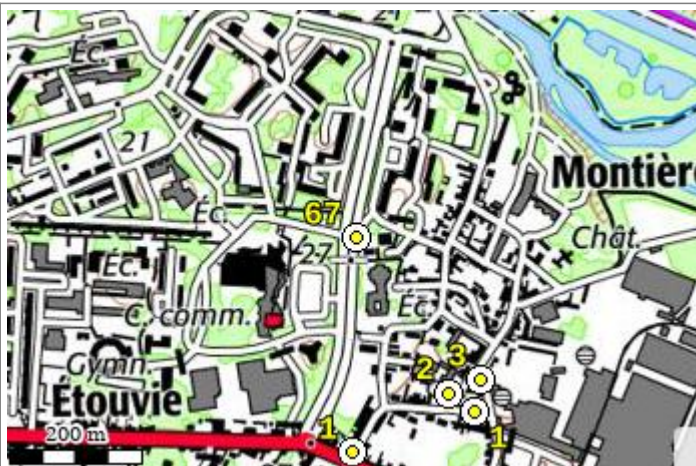
Système : RGF93 (ETRS89) - Ellipsoïde : IAG GRS 1980

Longitude (dms) : **2° 15' 18.4" E**Latitude (dms) : **49° 54' 51.5" N**

Système : RGF93 (ETRS89) - Projection : LAMBERT-93

E (km) : **646.46**N (km) : **6979.77**Département : **SOMME** Numéro INSEE : **80021** Commune : **AMIENS**Voie suivie : **AVENUE DE LA COMMUNE DE PARIS**de : **AVENUE DE BOURGOGNE** à : **RUE D'ABBEVILLE**Coté : **Gauche** PK : **-** Distance : **0,45 km** du repère **B'D - 2**Localisation : **A AMIENS, QUARTIER DE MONTIERES, A L'EST DU CARREFOUR DE L'AVENUE DE LA COMMUNE DE PARIS AVEC L'AVENUE DE BOURGOGNE**Support : **TRANSFORMATEUR**Partie support : **MUR DE FACADE OUEST, FACE CARREFOUR**Repèrments : **A 0.42 M DE L'EXTREMITE NORD****A 0.61 M AU-DESSUS DU SOL**Remarques : **Exploitable par GPS depuis une station excentrée**

Le repère est au centre de la photo



Carte : 2308 AMIENS

## Avertissement

Compte-tenu des risques de déplacement des repères, il est indispensable de rattacher vos opérations de nivellement à plusieurs repères proches, ceci afin de contrôler leur stabilité.

La responsabilité de l'IGN ne saurait être engagée en l'absence d'un tel contrôle. En savoir plus sur les mouvements verticaux.

Toute remarque concernant la destruction, la disparition ou le mauvais état des repères doit être signalée au Service de Géodésie et de Métrologie : [geodesie@ign.fr](mailto:geodesie@ign.fr)

© 2009 IGN - INSTITUT NATIONAL DE L'INFORMATION GÉOGRAPHIQUE ET FORESTIÈRE  
73 Avenue de Paris 94165 SAINT-MANDE CEDEX



## Repère de nivellement

Système d'altitude : NGF-IGN 1969

Matricule :

**B'D - 9b****50,515 m**

Année de dernière détermination : 1999

ALTITUDE NORMALE

**Repère vu en place en 2005**Type : **M REPERE CYLINDRIQUE DU NIVELLEMENT GENERAL**

Complément :

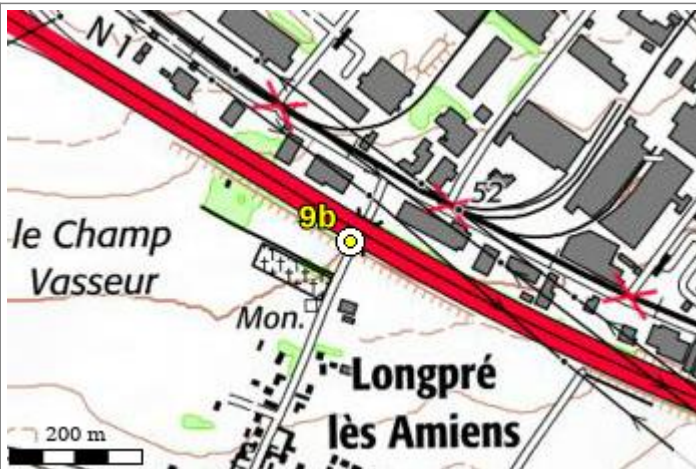
Système : RGF93 (ETRS89) - Ellipsoïde : IAG GRS 1980

Longitude (dms) : **2° 15' 53.2" E**Latitude (dms) : **49° 55' 40.7" N**

Système : RGF93 (ETRS89) - Projection : LAMBERT-93

E (km) : **647.16**N (km) : **6981.28**Département : **SOMME** Numéro INSEE : **80021** Commune : **AMIENS**Voie suivie : **V.O.**de : **LONGPRE-LES-AMIENS (D.191)** à : **ZONE INDUSTRIELLE AMIENS-NORD**Coté : **Droit** PK : **-** Distance : **0,57 km du repère** **B'D - 9a**Localisation : **AU PASSAGE SUPERIEUR DE LA N.1**Support : **PONT-ROUTE**Partie support : **CULEE SUD-EST, FACE NORD-OUEST, FACE ROUTE**Repèrèments : **A L'AXE****A 0.28 M AU-DESSUS DU TROTTOIR**Remarques : **Exploitable par GPS depuis une station excentrée**

Le repère est au centre de la photo



Carte : 2308 AMIENS

## Avertissement

Compte-tenu des risques de déplacement des repères, il est indispensable de rattacher vos opérations de nivellement à plusieurs repères proches, ceci afin de contrôler leur stabilité.

La responsabilité de l'IGN ne saurait être engagée en l'absence d'un tel contrôle. En savoir plus sur les mouvements verticaux.

Toute remarque concernant la destruction, la disparition ou le mauvais état des repères doit être signalée au Service de Géodésie et de Métrologie : [geodesie@ign.fr](mailto:geodesie@ign.fr)

© 2009 IGN - INSTITUT NATIONAL DE L'INFORMATION GÉOGRAPHIQUE ET FORESTIÈRE  
73 Avenue de Paris 94165 SAINT-MANDE CEDEX

## Repère de nivellement

Système d'altitude : NGF-IGN 1969

Matricule :

**B'D - 9d****51,982 m**

Année de dernière détermination : 1999

ALTITUDE NORMALE

Repère vu en place en 2005

Type : M REPERE CYLINDRIQUE DU NIVELLEMENT GENERAL

Complément :

Système : RGF93 (ETRS89) - Ellipsoïde : IAG GRS 1980

Longitude (dms) : **2° 16' 32.9" E**Latitude (dms) : **49° 55' 53.8" N**

Système : RGF93 (ETRS89) - Projection : LAMBERT-93

E (km) : **647.96**N (km) : **6981.68**Département : **SOMME** Numéro INSEE : **80021** Commune : **AMIENS**Voie suivie : **RUE DE POULAINVILLE**de : **N.1** à : **D.933**Coté : **Gauche**PK : **-**Distance : **0,40** km du repère **B'D - 9c**Localisation : **A 70 M A L'OUEST DU ROND-POINT (CARREFOUR DE LA D.12 ET DE LA RUE DE POULAINVILLE), AU NO 61 DE CETTE RUE**Support : **BATIMENT DE LA C.F.A.I. (CENTRE DE FORMATION)**Partie support : **SOUBASSEMENT DU MUR DE FACADE SUD-EST, FACE A LA RUE DE POULAINVILLE**Repèrtements : **A 0.60 M DU DECROCHEMENT NORD-EST****A 0.63 M AU-DESSOUS DE L'ARETE SUPERIEURE**Remarques : **Exploitable par GPS depuis une station excentrée**

Le repère est au centre de la photo



Carte : 2308 AMIENS

## Avertissement

Compte-tenu des risques de déplacement des repères, il est indispensable de rattacher vos opérations de nivellement à plusieurs repères proches, ceci afin de contrôler leur stabilité.

La responsabilité de l'IGN ne saurait être engagée en l'absence d'un tel contrôle. En savoir plus sur les mouvements verticaux.

Toute remarque concernant la destruction, la disparition ou le mauvais état des repères doit être signalée au Service de Géodésie et de Métrologie : [geodesie@ign.fr](mailto:geodesie@ign.fr)© 2009 IGN - INSTITUT NATIONAL DE L'INFORMATION GÉOGRAPHIQUE ET FORESTIÈRE  
73 Avenue de Paris 94165 SAINT-MANDE CEDEX



## Repère de nivellement

Système d'altitude : NGF-IGN 1969

Matricule :

**B'D - 5****20,035 m**

Année de dernière détermination : 1999

ALTITUDE NORMALE

Repère vu en place en 2005

Type : **REPERE LOCAL**Complément : **CANAL**

Système : RGF93 (ETRS89) - Ellipsoïde : IAG GRS 1980

Longitude (dms) :

**2° 15' 29.2" E**

Latitude (dms) :

**49° 55' 06.0" N**

Système : RGF93 (ETRS89) - Projection : LAMBERT-93

E (km) :

**646.67**

N (km) :

**6980.21**Département : **SOMME** Numéro INSEE : **80021** Commune : **AMIENS**Voie suivie : **V.O.**de : **MONTIERES (N.235)** à : **LONGPRE-LES-AMIENS (D.291)**Coté : **Droit**PK : **-**Distance : **0,15 km** du repère **B'D - 4**Localisation : **A 50 M AU SUD-EST DE LA ROUTE, LE LONG DU CHEMIN DE HALAGE**Support : **ECLUSE**Partie support : **BAJOYER AMONT RIVE DROITE, FACE OPPOSEE A LA ROUTE**Repèrtements : **A 3.10 M DE L'EXTREMITE COTE CANAL****A 0.20 M AU-DESSOUS DE L'ARETE SUPERIEURE**Remarques : **Exploitable par GPS depuis une station excentrée**

Le repère est au centre de la photo



Carte : 2308 AMIENS

## Avertissement

Compte-tenu des risques de déplacement des repères, il est indispensable de rattacher vos opérations de nivellement à plusieurs repères proches, ceci afin de contrôler leur stabilité.

La responsabilité de l'IGN ne saurait être engagée en l'absence d'un tel contrôle. En savoir plus sur les mouvements verticaux.

Toute remarque concernant la destruction, la disparition ou le mauvais état des repères doit être signalée au Service de Géodésie et de Métrologie : geodesie@ign.fr

© 2009 IGN - INSTITUT NATIONAL DE L'INFORMATION GÉOGRAPHIQUE ET FORESTIÈRE  
73 Avenue de Paris 94165 SAINT-MANDE CEDEX

## Repère de nivellement

Système d'altitude : NGF-IGN 1969

Matricule :

**B'D - 10a****35,572 m**

Année de dernière détermination : 1999

ALTITUDE NORMALE

**Repère vu en place en 2005**Type : **M REPERE CYLINDRIQUE DU NIVELLEMENT GENERAL**

Complément :

Système : RGF93 (ETRS89) - Ellipsoïde : IAG GRS 1980

Longitude (dms) :

**2° 17' 08.4" E**

Latitude (dms) :

**49° 55' 39.5" N**

Système : RGF93 (ETRS89) - Projection : LAMBERT-93

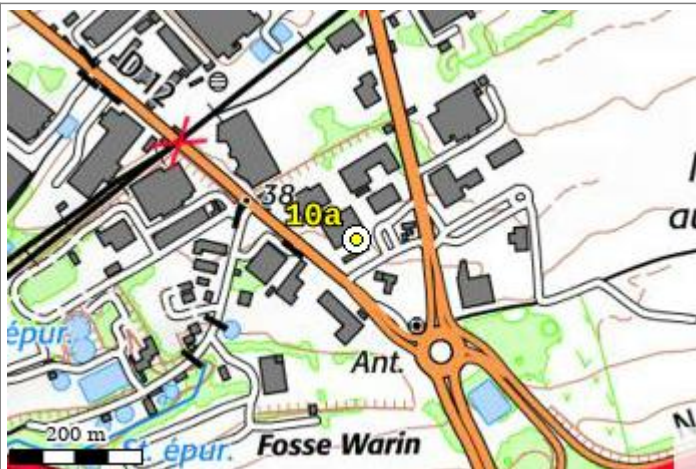
E (km) :

**648.67**

N (km) :

**6981.23**Département : **SOMME** Numéro INSEE : **80021** Commune : **AMIENS**Voie suivie : **D.933**de : **AMIENS** à : **FLESSELLES**Coté : **Gauche**PK : **-**Distance : **0,96 km** du repère **B'D - 9d**Localisation : **A 100 M AU SUD-OUEST DE LA D.933, ENTRE LA D.933 ET LA D.12**Support : **MAGASIN FACEN**Partie support : **MUR DE FACADE SUD-EST, FACE AU PARKING CLIENTS**Repèrtements : **A 2.63 M AU NORD-EST DE L'ENTREE****A 0.38 M AU-DESSUS DU SOL**Remarques : **Exploitable par GPS depuis une station excentrée**

Le repère est au centre de la photo



Carte : 2308 AMIENS

## Avertissement

Compte-tenu des risques de déplacement des repères, il est indispensable de rattacher vos opérations de nivellement à plusieurs repères proches, ceci afin de contrôler leur stabilité.

La responsabilité de l'IGN ne saurait être engagée en l'absence d'un tel contrôle. En savoir plus sur les mouvements verticaux.

Toute remarque concernant la destruction, la disparition ou le mauvais état des repères doit être signalée au Service de Géodésie et de Métrologie : [geodesie@ign.fr](mailto:geodesie@ign.fr)

© 2009 IGN - INSTITUT NATIONAL DE L'INFORMATION GÉOGRAPHIQUE ET FORESTIÈRE  
73 Avenue de Paris 94165 SAINT-MANDE CEDEX



## Repère de nivellement

Matricule :

**D.B.O3 - 10a BIS**

Système d'altitude : NGF-IGN 1969

**35,147 m**

Année de dernière détermination : 2008

ALTITUDE NORMALE

**Repère vu en place en 2008**Type : **M REPERE CYLINDRIQUE DU NIVELLEMENT GENERAL**

Complément :

Système : RGF93 (ETRS89) - Ellipsoïde : IAG GRS 1980

Longitude (dms) :

**2° 18' 10.9" E**

Latitude (dms) :

**49° 53' 29.5" N**

Système : RGF93 (ETRS89) - Projection : LAMBERT-93

E (km) :

**649.88**

N (km) :

**6977.20**Département : **SOMME** Numéro INSEE : **80021** Commune : **AMIENS**Voie suivie : **PLACE RENE GOBLET**

de : à :

Coté :

PK : -

Distance :

**0,30** km du repère**D.B.O3 - 10**Localisation : **A L'EST DU MONUMENT DU GENERAL LECLERC, PLACE RENE GOBLET**Support : **BORDURE DE PLATE-BANDE**Partie support : **FACE NORD-OUEST, FACE RUE**Repèrments : **A 11.16 M DE L'EXTREMITÉ NORD-OUEST****A 0.10 M AU-DESSOUS DE L'ARETE SUPERIEURE**Remarques : **Exploitable par GPS depuis une station excentrée**

Le repère est au centre de la photo



Carte : 2308 AMIENS

## Avertissement

Compte-tenu des risques de déplacement des repères, il est indispensable de rattacher vos opérations de nivellement à plusieurs repères proches, ceci afin de contrôler leur stabilité.

La responsabilité de l'IGN ne saurait être engagée en l'absence d'un tel contrôle. En savoir plus sur les mouvements verticaux.

Toute remarque concernant la destruction, la disparition ou le mauvais état des repères doit être signalée au Service de Géodésie et de Métrologie : [geodesie@ign.fr](mailto:geodesie@ign.fr)

© 2009 IGN - INSTITUT NATIONAL DE L'INFORMATION GÉOGRAPHIQUE ET FORESTIÈRE  
73 Avenue de Paris 94165 SAINT-MANDE CEDEX

## Repère de nivellement

Système d'altitude : NGF-IGN 1969

Matricule :

**D.B.O3 - 10c BIS****31,160 m**

Année de dernière détermination : 2008

ALTITUDE NORMALE

Repère vu en place en 2008

Type : **REPERE BOULE**

Complément :

Système : RGF93 (ETRS89) - Ellipsoïde : IAG GRS 1980

Longitude (dms) :

**2° 18' 28.4" E**

Latitude (dms) :

**49° 53' 32.3" N**

Système : RGF93 (ETRS89) - Projection : LAMBERT-93

E (km) :

**650.23**

N (km) :

**6977.28**Département : **SOMME** Numéro INSEE : **80021** Commune : **AMIENS**Voie suivie : **BOULEVARD D'ALSACE-LORRAINE**de : **BOULEVARD DE BELFORT** à : **PONT SUR LA SOMME**Coté : **Droit**PK : **-**Distance : **0,23** km du repère **D.B.O3 - 10b**Localisation : **AU CARREFOUR AVEC LA RUE DE LA VALLEE**Support : **GARE ROUTIERE ET CENTRE COMMERCIAL**Partie support : **SOUBASSEMENT DU PILIER OUEST DU MUR DE FACADE NORD, FACE RUE DE LA VALLEE**Repèrments : **A L'AXE****A 0.12 M AU-DESSOUS DE L'ARETE SUPERIEURE**Remarques : **Exploitable par GPS depuis une station excentrée**

Le repère est au centre de la photo



Carte : 2308 AMIENS

## Avertissement

Compte-tenu des risques de déplacement des repères, il est indispensable de rattacher vos opérations de nivellement à plusieurs repères proches, ceci afin de contrôler leur stabilité.

La responsabilité de l'IGN ne saurait être engagée en l'absence d'un tel contrôle. En savoir plus sur les mouvements verticaux.

Toute remarque concernant la destruction, la disparition ou le mauvais état des repères doit être signalée au Service de Géodésie et de Métrologie : geodesie@ign.fr

© 2009 IGN - INSTITUT NATIONAL DE L'INFORMATION GÉOGRAPHIQUE ET FORESTIÈRE  
73 Avenue de Paris 94165 SAINT-MANDE CEDEX



# AMIENS I

Département : SOMME (80)

Commune : AMIENS

Lieu-dit :

No du Site **8002101**

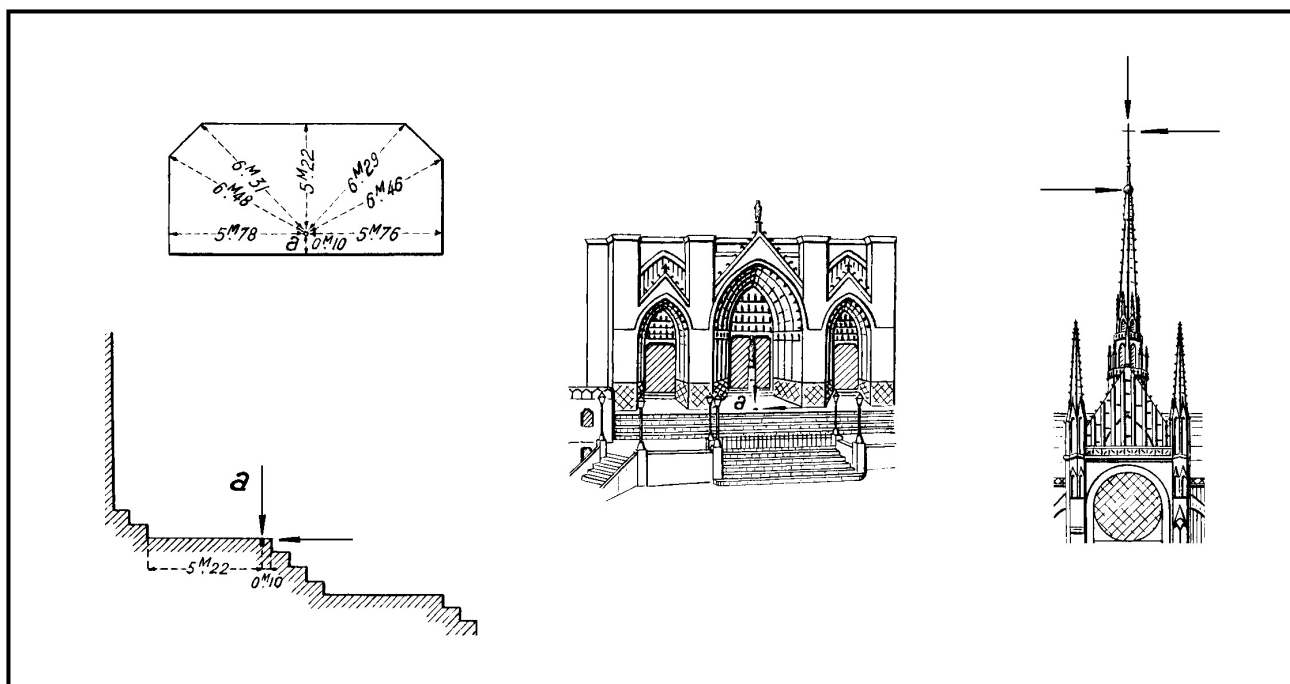
Site du Réseau de détail



Azimut de la prise de vue : 135 gr



Carte : 2308 AMIENS




## AMIENS I

**Point 1**

Cathédrale : Fleche : Boule inférieure : Centre  
Point vu en place en 2011

Azimut de la prise de vue : 114 gr

**Point 2**

Cathédrale : Fleche : Croix : Centre  
Point vu en place en 2011

**Point a**

Cathédrale : Porche central : Parvis : Repère bronze P.M.  
Point vu en place en 2005

Azimut de la prise de vue : 133 gr

**Point b**

Cathédrale : Mur de façade antérieure : Repère du nivellement  
Point vu en place en 2013  
Exploitable par GPS depuis une station excentrée

Repère de nivellement : D.B.O3 - 8





## AMIENS I

## Avertissement

Compte-tenu des risques de déplacement des bornes ou autres points géodésiques, il est indispensable de rattacher vos opérations de topométrie à plusieurs points géodésiques proches, ceci afin de s'assurer de leur stabilité.

La responsabilité de l'IGN ne saurait être engagée en l'absence d'un tel contrôle.

Toute remarque concernant la destruction, la disparition ou le mauvais état des points géodésiques doit être signalée au Service de Géodésie et de Métrologie : [geodesie@ign.fr](mailto:geodesie@ign.fr)

## Système : RGF93 (ETRS89) - Ellipsoïde : IAG GRS 1980

Point	Longitude (dms)	Latitude (dms)	Hauteur (m)	Précision
1	2° 18' 07.6304" E	49° 53' 40.4596" N	176.49	< 10 cm
2	2° 18' 07.6304" E	49° 53' 40.4596" N	184.52	< 10 cm
a	2° 18' 04.3616" E	49° 53' 41.4145" N	78.27	< 10 cm
b	2° 18' 04.1397" E	49° 53' 40.7334" N	77.37	< 10 cm

## Système : RGF93 (ETRS89) - Projection : LAMBERT-93

## Système altimétrique :NGF-IGN 1969

Point	e (m)	n (m)	Précision plani	Altitude (m)	Précision alti
1	649815.16	6977539.97	< 10 cm	132.62	< 50 cm
2	649815.16	6977539.97	< 10 cm	140.65	< 50 cm
a	649750.13	6977570.07	< 10 cm	34.4	< 1 cm
b	649745.51	6977549.05	< 10 cm	33.496	< 5 mm

# AMIENS III

Département : SOMME (80)

Commune : AMIENS

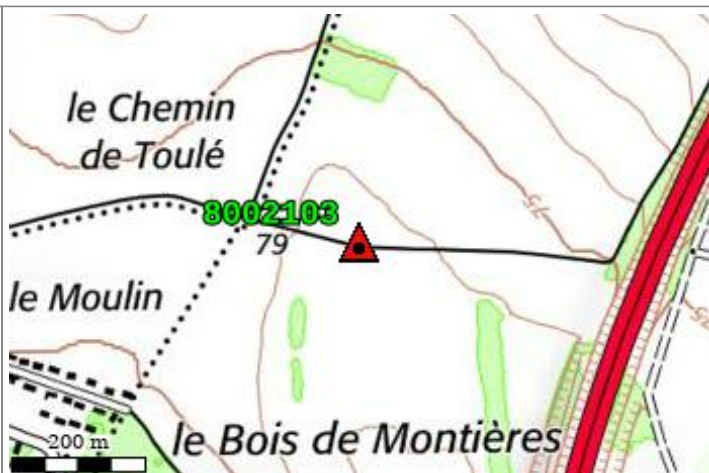
Lieu-dit :

No du Site **8002103**

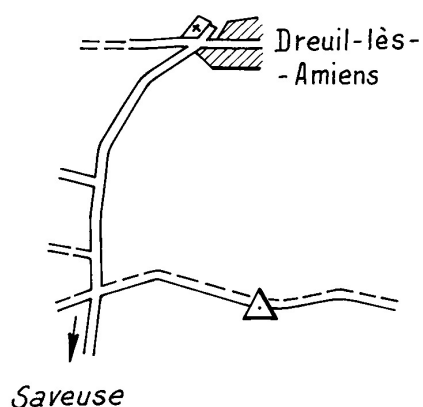
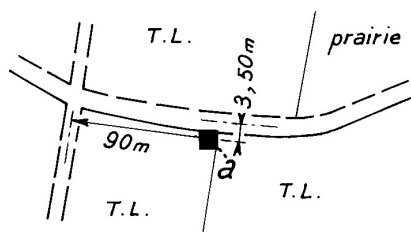
Site du Réseau de détail



Azimut de la prise de vue : 302 gr



Carte : 2308 AMIENS





## AMIENS III

## Point a

Borne en granit gravée IGN

Point vu en place en 2005

Azimut de la prise de vue : 391 gr



## Avertissement

Compte-tenu des risques de déplacement des bornes ou autres points géodésiques, il est indispensable de rattacher vos opérations de topométrie à plusieurs points géodésiques proches, ceci afin de s'assurer de leur stabilité.

La responsabilité de l'IGN ne saurait être engagée en l'absence d'un tel contrôle.

Toute remarque concernant la destruction, la disparition ou le mauvais état des points géodésiques doit être signalée au Service de Géodésie et de Métrologie : [geodesie@ign.fr](mailto:geodesie@ign.fr)

**Système : RGF93 (ETRS89) - Ellipsoïde : IAG GRS 1980**

Point	Longitude (dms)	Latitude (dms)	Hauteur (m)	Précision
a	2° 13' 45.5548" E	49° 54' 20.3410" N	125.91	< 10 cm

**Système : RGF93 (ETRS89) - Projection : LAMBERT-93****Système altimétrique : NGF-IGN 1969**

Point	e (m)	n (m)	Précision plani	Altitude (m)	Précision alti
a	644592.37	6978821.80	< 10 cm	82.0	< 50 cm

## AMIENS VII

Département : SOMME (80)

Commune : AMIENS

Lieu-dit :

No du Site **8002107**


Site du Réseau de détail



Azimut de la prise de vue : 177 gr



Carte : 2308 AMIENS



Eglise dans l'agglomération d'AMIENS , sise à 2 km.1 - S.E.  
de la Cathédrale , en bordure de la N.29 .



## AMIENS VII

**Point 1**

Clocher : Belvedere : Terrasse supérieure : Axe et sommet  
Point vu en place en 2005

Azimut de la prise de vue : 177 gr

**Point a**

Eglise : Mur de façade antérieure : Contrefort Nord-Ouest : Repère  
bronze  
Point vu en place en 2005

Azimut de la prise de vue : 173 gr

**Point b**

Eglise : Mur de façade latéral : Contrefort Nord-Ouest : Repère de  
nivellement  
Point vu en place en 2005  
Repère de nivellement : G.A.K3 - 61

Azimut de la prise de vue : 173 gr



## AMIENS VII

**Avertissement**

Compte-tenu des risques de déplacement des bornes ou autres points géodésiques, il est indispensable de rattacher vos opérations de topométrie à plusieurs points géodésiques proches, ceci afin de s'assurer de leur stabilité.

La responsabilité de l'IGN ne saurait être engagée en l'absence d'un tel contrôle.

Toute remarque concernant la destruction, la disparition ou le mauvais état des points géodésiques doit être signalée au Service de Géodésie et de Métrologie : [geodesie@ign.fr](mailto:geodesie@ign.fr)

**Système : RGF93 (ETRS89) - Ellipsoïde : IAG GRS 1980**

Point	Longitude (dms)	Latitude (dms)	Hauteur (m)	Précision
1	2° 19' 28.9505" E	49° 52' 59.3633" N	121.17	< 10 cm
a	2° 19' 28.0266" E	49° 52' 59.9106" N	92.67	< 10 cm
b	2° 19' 28.0837" E	49° 52' 59.8970" N	91.73	< 10 cm

**Système : RGF93 (ETRS89) - Projection : LAMBERT-93****Système altimétrique : NGF-IGN 1969**

Point	e (m)	n (m)	Précision plani	Altitude (m)	Précision alti
1	651428.63	6976255.13	< 10 cm	77.3	< 50 cm
a	651410.32	6976272.21	< 10 cm	48.8	< 1 cm
b	651411.45	6976271.78	< 10 cm	47.871	< 5 mm



# AMIENS VIII

Département : SOMME (80)

Commune : AMIENS

Lieu-dit :

No du Site **8002108**

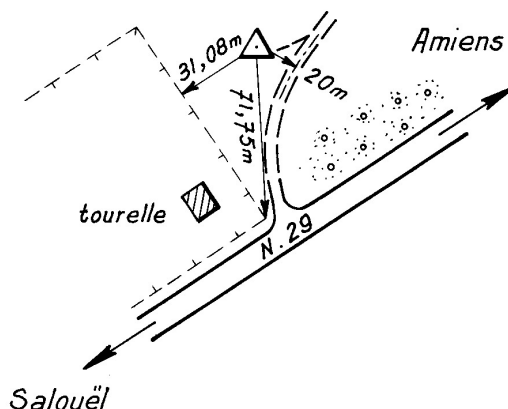
Site du Réseau de détail



Azimut de la prise de vue : 249 gr



Carte : 2308 AMIENS



## AMIENS VIII

## Point 1

Borne en granit gravée IGN

Point vu en place en 2005

Azimut de la prise de vue : 255 gr



## Avertissement

Compte-tenu des risques de déplacement des bornes ou autres points géodésiques, il est indispensable de rattacher vos opérations de topométrie à plusieurs points géodésiques proches, ceci afin de s'assurer de leur stabilité.

La responsabilité de l'IGN ne saurait être engagée en l'absence d'un tel contrôle.

Toute remarque concernant la destruction, la disparition ou le mauvais état des points géodésiques doit être signalée au Service de Géodésie et de Métrologie : [geodesie@ign.fr](mailto:geodesie@ign.fr)

**Système : RGF93 (ETRS89) - Ellipsoïde : IAG GRS 1980**

Point	Longitude (dms)	Latitude (dms)	Hauteur (m)	Précision
1	2° 15' 35.1189" E	49° 52' 59.7993" N	107.01	< 10 cm

**Système : RGF93 (ETRS89) - Projection : LAMBERT-93****Système altimétrique : NGF-IGN 1969**

Point	e (m)	n (m)	Précision plani	Altitude (m)	Précision alti
1	646757.03	6976310.49	< 10 cm	63.1	< 50 cm



# AMIENS IX

Département : SOMME (80)

Commune : AMIENS

Lieu-dit :

No du Site **8002109**

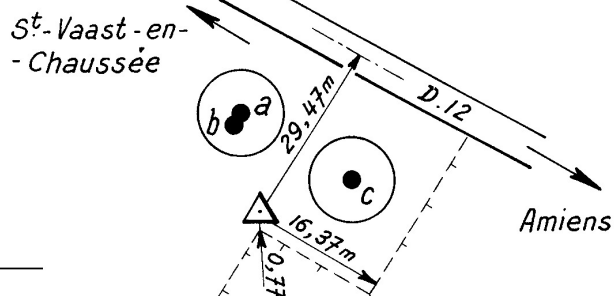
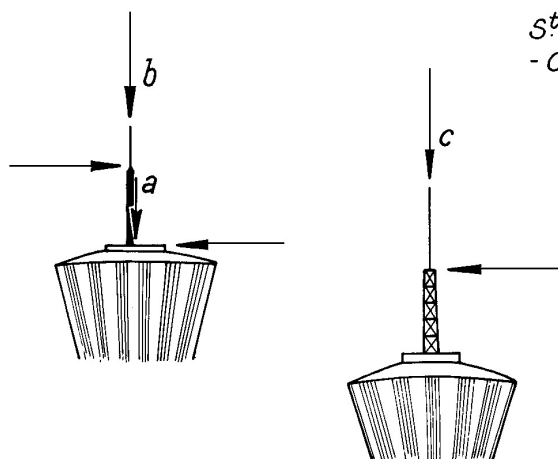
Site du Réseau de détail



Azimut de la prise de vue : 345 gr



Carte : 2308 AMIENS



L'autorisation d'accès aux châteaux d'eau est donnée à la Chambre de Commerce et d'Industrie d'AMIENS .

## AMIENS IX

## Point 1

Borne en granit gravée IGN

Point non retrouvé en 2005

## Point c

Château d'eau Sud-Est : Plate-forme supérieure centrée : Pylône métallique : Antenne : Axe et base

Point vu en place en 2005

Azimut de la prise de vue : 310 gr



## Avertissement

Compte-tenu des risques de déplacement des bornes ou autres points géodésiques, il est indispensable de rattacher vos opérations de topométrie à plusieurs points géodésiques proches, ceci afin de s'assurer de leur stabilité. La responsabilité de l'IGN ne saurait être engagée en l'absence d'un tel contrôle. Toute remarque concernant la destruction, la disparition ou le mauvais état des points géodésiques doit être signalée au Service de Géodésie et de Métrologie : [geodesie@ign.fr](mailto:geodesie@ign.fr)

## Système : RGF93 (ETRS89) - Ellipsoïde : IAG GRS 1980

Point	Longitude (dms)	Latitude (dms)	Hauteur (m)	Précision
1	2° 16' 08.0549" E	49° 56' 07.6942" N	106.56	< 10 cm
c	2° 16' 08.5647" E	49° 56' 07.8797" N	148.36	< 10 cm

## Système : RGF93 (ETRS89) - Projection : LAMBERT-93

## Système altimétrique : NGF-IGN 1969

Point	e (m)	n (m)	Précision plani	Altitude (m)	Précision alti
1	647468.85	6982114.25	< 10 cm	62.7	< 50 cm
c	647479.08	6982119.89	< 10 cm	104.5	< 50 cm



# AMIENS X

Département : SOMME (80)

Commune : AMIENS

Lieu-dit : Residence Maryse Bastie

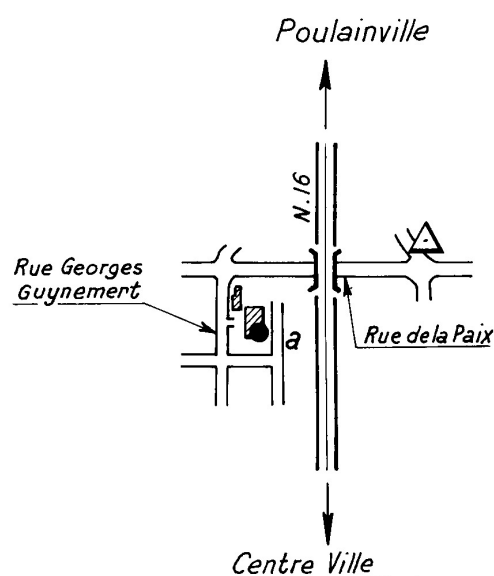
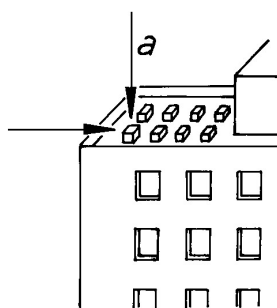
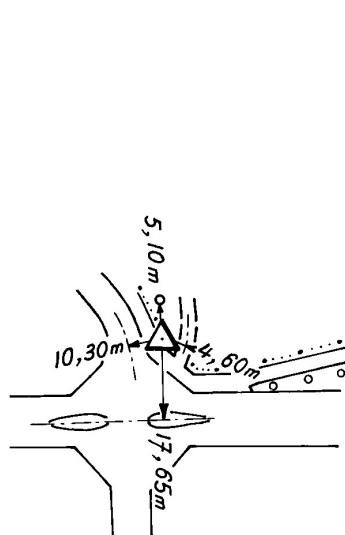
No du Site **8002110**

Site du Réseau de détail

Ce site n'a pas été photographié !



Carte : 2308 AMIENS



L'autorisation d'accès au repère est donnée par le gardien de l'immeuble .

## AMIENS X

## Point a

Immeuble : Terrasse supérieure : Cheminée d'aération Sud-Est :

Repère bronze

Point vu en place en 1981

## Avertissement

Compte-tenu des risques de déplacement des bornes ou autres points géodésiques, il est indispensable de rattacher vos opérations de topométrie à plusieurs points géodésiques proches, ceci afin de s'assurer de leur stabilité.

La responsabilité de l'IGN ne saurait être engagée en l'absence d'un tel contrôle.

Toute remarque concernant la destruction, la disparition ou le mauvais état des points géodésiques doit être signalée au Service de Géodésie et de Métrologie : [geodesie@ign.fr](mailto:geodesie@ign.fr)

**Système : RGF93 (ETRS89) - Ellipsoïde : IAG GRS 1980**

Point	Longitude (dms)	Latitude (dms)	Hauteur (m)	Précision
a	2° 18' 04.7354" E	49° 54' 39.7720" N	149.66	< 10 cm

**Système : RGF93 (ETRS89) - Projection : LAMBERT-93**

**Système altimétrique : NGF-IGN 1969**

Point	e (m)	n (m)	Précision plani	Altitude (m)	Précision alti
a	649773.56	6979374.47	< 10 cm	105.8	< 50 cm



# AMIENS XI

Département : SOMME (80)

Commune : AMIENS

Lieu-dit :

No du Site **8002111**

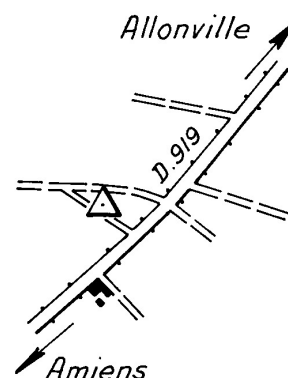
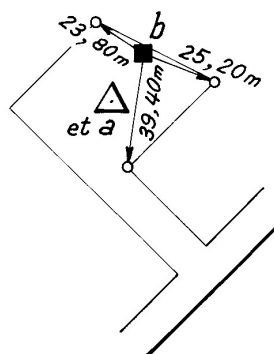
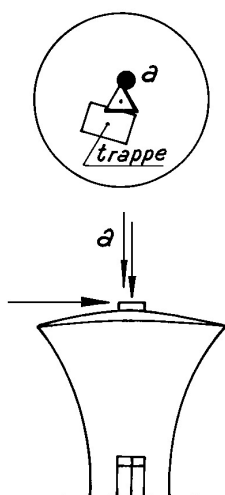
Site du Réseau de détail



Azimut de la prise de vue : 372 gr



Carte : 2308 AMIENS



L'autorisation d'accès au château d'eau est donnée par le Service des Eaux de la Ville d'AMIENS .

## AMIENS XI

**Point 1**

Château d'eau : Plate-forme supérieure centrée : Axe et sommet  
Point vu en place en 2005

Azimut de la prise de vue : 303 gr

**Point a**

Château d'eau : Plate-forme supérieure centrée : Repère en bronze  
Point vu en place en 1981

**Point b**

Borne en granit gravée IGN  
Point vu en place en 2005

Azimut de la prise de vue : 234 gr





## AMIENS XI

## Avertissement

Compte-tenu des risques de déplacement des bornes ou autres points géodésiques, il est indispensable de rattacher vos opérations de topométrie à plusieurs points géodésiques proches, ceci afin de s'assurer de leur stabilité.

La responsabilité de l'IGN ne saurait être engagée en l'absence d'un tel contrôle.

Toute remarque concernant la destruction, la disparition ou le mauvais état des points géodésiques doit être signalée au Service de Géodésie et de Métrologie : [geodesie@ign.fr](mailto:geodesie@ign.fr)

## Système : RGF93 (ETRS89) - Ellipsoïde : IAG GRS 1980

Point	Longitude (dms)	Latitude (dms)	Hauteur (m)	Précision
1	2° 20' 17.6485" E	49° 55' 42.8302" N	142.64	< 10 cm
a	2° 20' 17.6510" E	49° 55' 42.8380" N	142.64	< 10 cm
b	2° 20' 18.2959" E	49° 55' 43.2533" N	119.24	< 10 cm

## Système : RGF93 (ETRS89) - Projection : LAMBERT-93

## Système altimétrique : NGF-IGN 1969

Point	e (m)	n (m)	Précision plani	Altitude (m)	Précision alti
1	652443.94	6981301.46	< 10 cm	98.8	< 50 cm
a	652443.99	6981301.70	< 10 cm	98.8	< 50 cm
b	652456.97	6981314.44	< 10 cm	75.4	< 50 cm